

قرار رئيس مجلس الوزراء

رقم ١٧١٦ لسنة ٢٠٢٦

رئيس مجلس الوزراء

بعد الاطلاع على الدستور ؛

وعلى قانون نظام الإدارة المحلية الصادر بالقانون رقم ٤٣ لسنة ١٩٧٩
ولانحته التنفيذية ؛

وعلى القانون رقم ١٠ لسنة ١٩٩٠ بشأن نزع ملكية العقارات للمنفعة العامة
ولانحته التنفيذية ؛

وعلى قرار رئيس الجمهورية رقم ٤٨٨ لسنة ١٩٨٨ بإنشاء الهيئة العامة
للأبنية التعليمية ؛

وعلى قرار رئيس الجمهورية رقم ٣٠٤ لسنة ٢٠٢٤ بتفويض رئيس مجلس الوزراء
فى بعض الاختصاصات ؛

وعلى قرار رئيس مجلس الوزراء رقم ١٦٠ لسنة ١٩٩١ باعتبار مشروعات الأبنية
التعليمية الحكومية وملحقاتها من أعمال المنفعة العامة المعدل بالقرار رقم ١٩١٢
لسنة ١٩٩١ ؛

وبناءً على ما عرضه وزير التربية والتعليم والتعليم الفنى ؛

قرر:

(المادة الأولى)

يُعتبر من أعمال المنفعة العامة مشروع نزع ملكية العقار الذى تشغله مدرسة
السيد بندق لرياض الأطفال بالرقم التعريفى (١٨١٢٢٣٢) الكائن ضمن القطعة رقم
(١) بحوض داير الناحية نمرة (١٥) بناحية الرحمانية - محافظة البحيرة ، بمساحة
مقدارها (٢م٣١٨,٥) تقريباً .

(المادة الثانية)

يُستولى بطريق التنفيذ المباشر على كامل أرض ومباني العقار المشار إليه فى المادة السابقة ، والمبين موقعه ومساحته وحدوده وأسماء ملاكه الظاهرين بالمذكرة الإيضاحية والخريطة المساحية والرسم التخطيطى والكشف المرفقين .

(المادة الثالثة)

يُنشر هذا القرار فى الجريدة الرسمية .

صدر برئاسة مجلس الوزراء فى ١٥ ذى الحجة سنة ١٤٤٧ هـ

(الموافق أول يونيه سنة ٢٠٢٦ م) .

رئيس مجلس الوزراء

دكتور/ مصطفى كمال مدبولي



٥ - تبلغ المساحة الإجمالية للعقار الذى تشغله المدرسة المذكورة (٥, ٢٣١٨ م)،

وحدوده كالتالى :

الحد البحرى : شارع، بطول (١١, ٠٥) م.

الحد الشرقى : خمسة خطوط تبدأ من بحري، بطول : (٢٣, ١٧) م ، ثم يغرب

(٠, ٣١) م ، ثم يقبل (٢, ٠٨) م ، ثم يغرب (٢, ٥٩) م ، ثم يقبل (٢, ١٤) م .

الحد القبلى : منكسر من قطعتين: (٦, ٧٩) م، و (٥, ١٣) م.

الحد الغربى : سكن مكون من ثلاثة خطوط، تبدأ من قبلة البحرى ، بطول :

(٨, ٢٨) م ، ثم يشرق (٤, ٩٥) م ، ثم يبحر (١٨, ١٨) م .

والعقار المذكور مملوك للملاك الظاهرين، طبقاً للكشف المرفق.

الرأى :

وحيث إن قرار رئيس مجلس الوزراء رقم ١٦٠ لسنة ١٩٩١ والمعدل بالقرار

رقم ١٩١٢ لسنة ١٩٩١ ، والذى نص فى مادته الأولى على أنه :

« تعد مشروعات الأبنية التعليمية الحكومية وملحقاتها من أعمال المنفعة العامة

فى تطبيق أحكام القانون رقم ١٠ لسنة ١٩٩٠ بشأن نزع ملكية العقارات للمنفعة

العامة » ونظراً للحاجة الماسة إلى العقار الذى تشغله المدرسة المذكورة؛ حيث إنه يقع

فى نطاق جغرافى ذى كثافة سكانية مرتفعة ، لذا فقد ترون سيادتكم التكرم بالنظر

والتفضل بالموافقة على استصدار القرار المرفق للأسباب المبينة عليه .

والأمر معروض على سيادتكم لاتخاذ ما ترونه مناسباً

وزير التربية والتعليم والتعليم الفنى

محمد أحمد عبد اللطيف

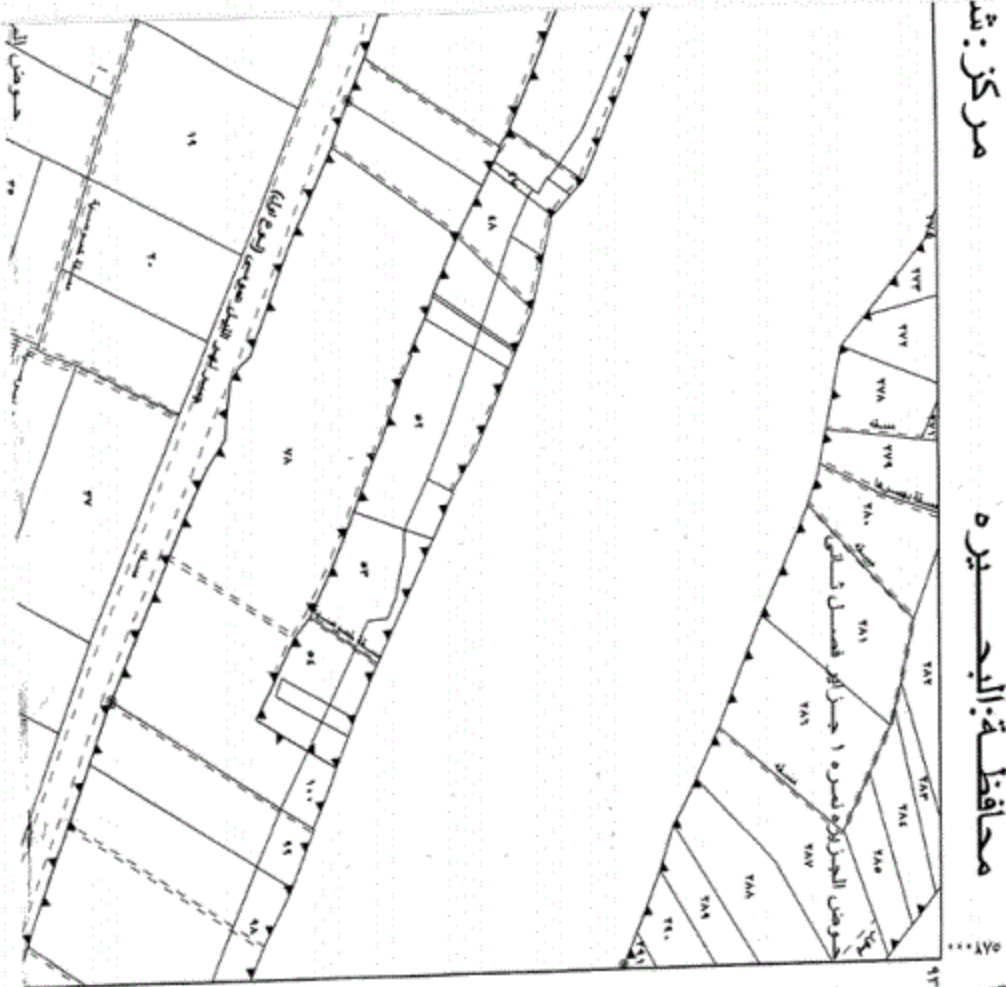
باسم الآلات القاهريين الصادر الذي يقسمه مديرية السيرة ببلد الرياض الاطفال بالرقم التصويحي (١٨١٢٣٣٢) - محافظة البوحيه
 والاطفال ذوات عقليه وتقدر بالرقم القلمه العامة منه
 كلفه

١٧١٦٠١٢

الاسم	رقم و موقع القطر	المساحة		عدد الأوتار	الحصول
		أرض	مياه		
زينة / حميد حيد وبندي	مدرسة السيرة ببلد الرياض الاطفال بالرقم التصويحي (١٨١٢٣٣٢) والقطعة رقم ١ بحوض دائر القطنية نسمة ١٥ بناحية الرحمانية محافظة البوحيه	٣١٨,٥ م ² تحت الحوض والاربعه والصورة ويقاس المساحي على الطبيعة	معلق ٢	أرضي + أرضي قطن	<ul style="list-style-type: none"> - الحد الجبري : شترج بطول ١١,٠٥ م - الحد الشرقي: ضمن خطية بيضاء من جبري بطول ١٧,١٧ م - شمال ٢,٣١ م ثم بطول ٨,٠٨ م ثم بطول ٢,٥٩ م ثم بطول ٢,١٤ م - الحد الأيمن: منقسم من القطع من ٧,٧٢ م و ١٣,٣٠ م - الحد الغربي: سكن حوض من لثا خطية بيضاء من قبة الجبري بطول ٢٨,١٨ م ثم شرق ٩,٤٥ م ثم يحصر قبة ١٨,١٨ م

(
 م / أماني بن عبد الرحمن
 مدير عام الملكية

(
 م / الهادي سلس
 مهندس ترزح الملكية



بموجب قرار رئيسية رقم ٤٤٤٤ لسنة ٢٠٢٤

وزارة الموارد المائية والري
الهيئة المصرية العامة للمساحة



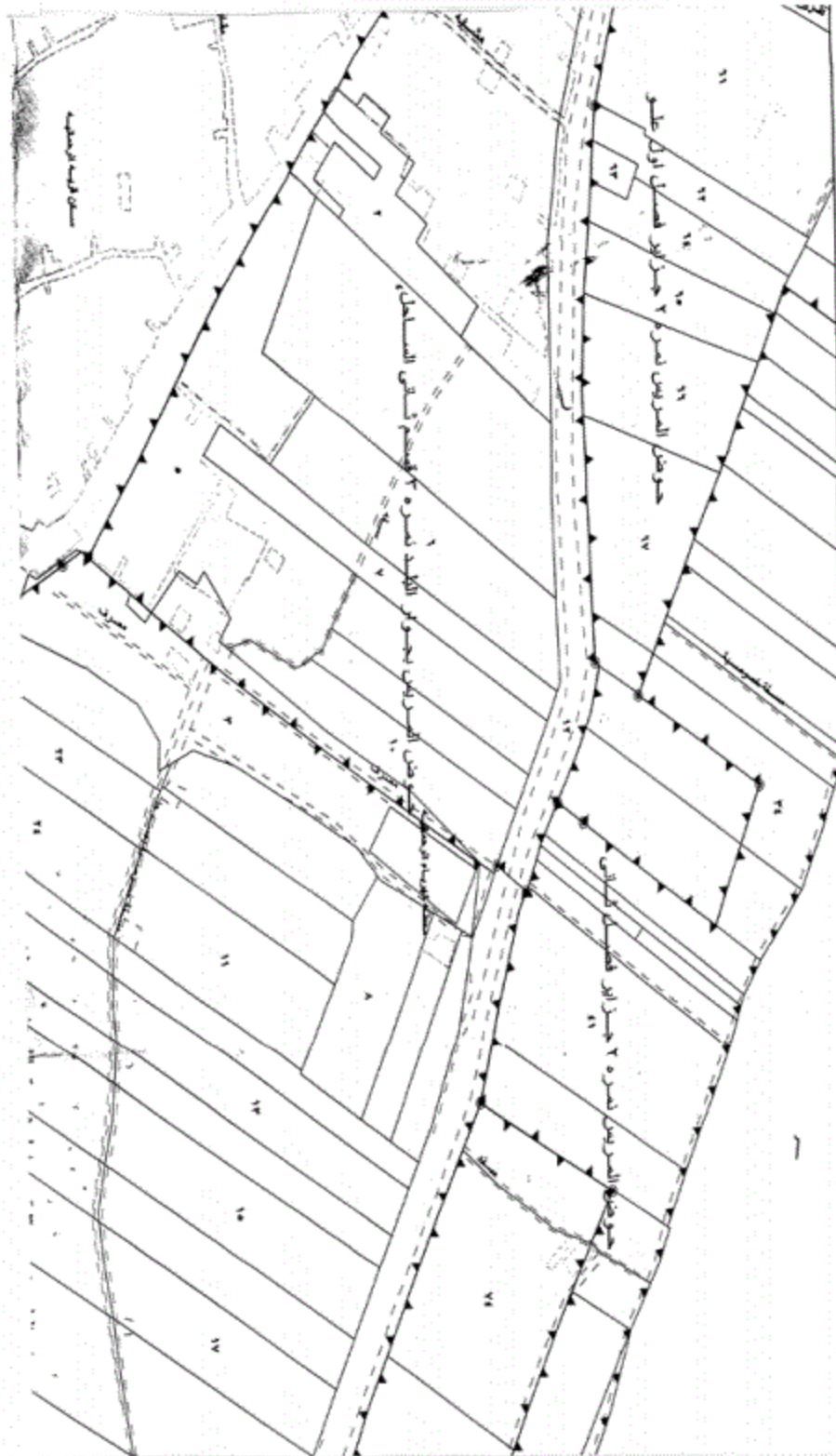
EGYPTIAN SURVEY AUTHORITY

خريطة رقم: ٥٨٠٠٥ / ٩٣٢

تاريخ الطبع: ٢٠٢٥/٠٢/١١

تدليل التوحيات المحيطة
INDEX TO ADJOINING SHEETS

٩٣٣	٩٣٣	٩٣٣
٥٧٨	٥٨٠,٥	٥٨١



الرحمانية

براخت

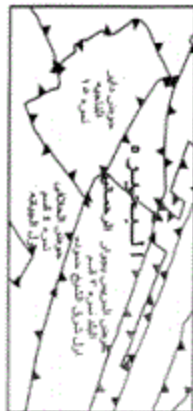


٥



٩٢٢	٩٢٢	٩٢٢
٥٧٩	٥٧٠,٥	٥٨٢
٩٢١	٩٢١	٩٢١
٥٧٩	٥٧٠,٥	٥٧٣

INDEX TO BOUNDARIES



(هذه الخريطة لا يجوز تداولها أو نسخها أو تعديلها أو جعلها
 بها أي تغييرات تصحيح من الهيئة المصرية العامة للمساحة)
 (جميع الحقوق محفوظة للهيئة المصرية العامة للمساحة)
 (الاسم الظاهر على هي مناطق تم رسم عليها المساح القومية)

٩٢٢٠٠٠

