

## قرار رئيس مجلس الوزراء

رقم ١٢٧٩ لسنة ٢٠٢٦

### رئيس مجلس الوزراء

بعد الاطلاع على الدستور ؛

وعلى قانون نظام الإدارة المحلية الصادر بالقانون رقم ٤٣ لسنة ١٩٧٩ وتعديلاته ؛

وعلى المرسوم بقانون رقم ١١٦ لسنة ٢٠١١ بحل المجالس الشعبية المحلية ؛

وعلى طلب محافظ سوهاج ؛

وعلى ما عرضته وزيرة التنمية المحلية والبيئة ؛

**قرر:**

### ( المادة الأولى )

تُخصّص قطعة أرض من أملاك الدولة الخاصة بمساحة ٢م٧٨٠ ضمن القطعة رقم (٤) بحوض الخضرية رقم (٢) ناحية نجع الماسخ ، زمام قرية بناويط التابعة للوحدة المحلية لمركز ومدينة المراغة بمحافظة سوهاج ، وفقاً للوحة وجدول الإحداثيات المرفقين ، بالمجان ، لصالح مديرية التربية والتعليم بالمحافظة لإقامة ملحق مجمع تعليمى .

### ( المادة الثانية )


يُنشر هذا القرار فى الجريدة الرسمية ، وعلى الجهات المختصة تنفيذه .

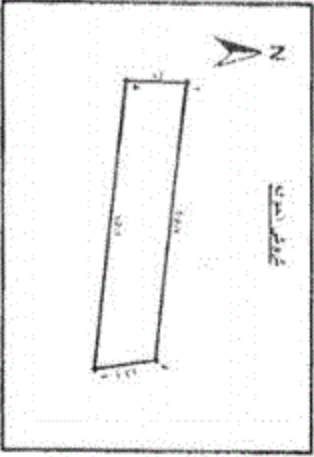
صدر برئاسة مجلس الوزراء فى ٤ ذى القعدة سنة ١٤٤٧ هـ



( الموافق ٢٢ أبريل سنة ٢٠٢٦ م ) .

رئيس مجلس الوزراء

**دكتور/ مصطفى كمال مدبولي**





تم تحديد مساحة الوحدة وحدود الموقع بناءً على الأثر  
على الطبيعة من قبل الوحدة المحلية ومراجعة المساحة  
والاعتبارات من قبل المخصص بمحافظة وسطها الأثر  
عرضه في المخططات المعروضة من قبل الوحدة  
المحلية.

رئيس الوحدة المحلية

الإدارة العامة  
أحمد جبار تونج

Point	X	WGS	Y
1	091 24 39,811		092 34 12,100
2	091 24 39,881		092 34 12,388
3	091 24 41,388		092 34 12,404
4	091 24 41,388		092 34 12,330

المساحة: ٧٨٠ م<sup>2</sup>

الارتفاع: ١٨٦ قطن

رقم خط - الإحداثيات: ١٤/٥١١٥

المساحة بالقطر

الارتفاع الفنية

اسم المشروع / مخطط المجمع التجمي - نجع المسبح

بوابات الموقع

المرافق

مناطق مخطط تجمي

طريق الأبنية التجمي

بسطح

موقعها من المخطط الترابي

اللائحة

المساحة

المساحة بالقطر

رقم خط - الإحداثيات

محافظة سوهاج

مركز وحدة المرافقة

10700000

١٤٧٨

١٤٧٨