

قرار رئيس مجلس الوزراء

رقم ١٧١٩ لسنة ٢٠٢٦

رئيس مجلس الوزراء

بعد الاطلاع على الدستور ؛

وعلى قانون نظام الإدارة المحلية الصادر بالقانون رقم ٤٣ لسنة ١٩٧٩
ولانحته التنفيذية ؛

وعلى القانون رقم ١٠ لسنة ١٩٩٠ بشأن نزع ملكية العقارات للمنفعة العامة
ولانحته التنفيذية ؛

وعلى قرار رئيس الجمهورية رقم ٣٠٤ لسنة ٢٠٢٤ بتفويض رئيس مجلس الوزراء
فى بعض الاختصاصات ؛

وبناءً على ما عرضه وزير النقل ؛

قرر:

(المادة الأولى)

يُعتبر من أعمال المنفعة العامة مشروع تطوير وتوسعة الطريق الدائرى حول
القاهرة الكبرى فى المسافة من تقاطعه مع طريق الإسكندرية الزراعى وحتى تقاطعه
مع محور المريوطية بطول (٣) كم والطريق السطحي فى الاتجاهين فى نطاق محافظتى
القليوبية والجيزة .

(المادة الثانية)

يستولى بطريق التنفيذ المباشر ، لصالح الهيئة العامة للطرق والكبارى ، على
الأراضى والعقارات اللازمة لتنفيذ المشروع المشار إليه فى المادة السابقة ، والمبين
موقعها ومساحتها وحدودها وأسماء ملاكها الظاهرين بالمذكرة الإيضاحية والخرائط
المساحية والكشوف المرفقة .

(المادة الثالثة)

ينهى تخصيص الأراضى والعقارات المملوكة لجهات حكومية ، والموضح بيانها وملاكها الظاهرين بالخرائط المساحية والكشوف المرفقة ، ويعدل تخصيصها لصالح الهيئة العامة للطرق والكبارى .

(المادة الرابعة)

يُنشر هذا القرار فى الجريدة الرسمية .

صدر برئاسة مجلس الوزراء فى ١٥ ذى الحجة سنة ١٤٤٧ هـ

(الموافق أول يونية سنة ٢٠٢٦ م) .

رئيس مجلس الوزراء

دكتور/ مصطفى كمال مديولى



وزارة النقل

مذكرة إيضاحية

لقرار رئيس مجلس الوزراء

بشأن اعتبار مشروع تطوير وتوسعة الطريق الدائرى حول القاهرة الكبرى فى المسافة من تقاطعه مع طريق الإسكندرية الزراعى وحتى تقاطعه مع محور المريوطية والطريق السطحى فى الاتجاهين من أعمال المنفعة العامة فى إطار خطة وزارة النقل للحد من الحوادث على شبكة الطرق السريعة والرئيسية وتحقيق السيولة المرورية من خلال تنفيذ مشروعات تطوير وازدواج لعدد من الطرق ذات الكثافة المرورية العالية ومن ضمنها الطريق الدائرى حول القاهرة الكبرى .

وقد تبين خلال تنفيذ المشروع على الطبيعة وجود بعض الأراضى والعقارات المتعارضة مع مسار المشروع فى المسافة من تقاطع طريق الإسكندرية الزراعى حتى تقاطع محور المريوطية بطول ٣ كم والطريق السطحى فى الاتجاهين بنطاق محافظتى القليوبية والجيزة ومما يستلزم ضرورة نزع ملكيتها حتى يتسنى تنفيذ المشروع .

ورد تقريرى استشارى الهيئة المصرية العامة للمساحة المتضمن قيمة التعويض المبدئى المقرر لنزع الملكية المطلوبة لتنفيذ المشروع والمقدر بنحو ٨٠٠ مليون جنيه بنطاق محافظة القليوبية وبنحو ١٠,٥٠٠ مليار جنيه بنطاق محافظة الجيزة - (مرفق رقم ١) .

مرفق طيه ما يلى :

١ - عدد (٢٣٥) كشفاً معتمداً من مديرتى المساحة بالقليوبية والجيزة يتضمن أسماء الملاك الظاهرين للأراضى والعقارات المطلوبة لصالح المشروع ومهورين بخاتم شعار الجمهورية - (مرفق رقم ٢) .

٢ - عدد (٢٠) خريطة مساحية بالتخطيط الإجمالى للمشروع - (مرفق رقم ٣) .
وفى ضوء ما تقدم ، نتشرف بأن نرفق مشروع قرار رئيس مجلس الوزراء باعتبار
مشروع تطوير وتوسعة الطريق الدائرى حول القاهرة الكبرى فى المسافة من تقاطعه
مع طريق الإسكندرية الزراعى وحتى تقاطعه مع محور المربوطية بطول ٣ كم والطريق
السطحى فى الاتجاهين نطاق محافظتى القليوبية والجيزة والاستيلاء بطريق التنفيذ
المباشر على الأراضى اللازمة لتنفيذ المشروع وإنهاء تخصيص الأراضى المملوكة
لجهات حكومية ، وتعديل تخصيصها لصالح الهيئة العامة للطرق والكبارى بدون مقابل
وذلك على النحو الموضح به .

وتفضلوا بقبول فائق الاحترام

وزير النقل

فريق مهندس / كامل عبد الهادى الوزير



Scan

باسم الله الرحمن الرحيم
بإسنادنا هذا

بإسنادنا هذا، لتمام العمل على تنفيذ الأعمال المتعلقة

بإمضوع رقم كطريق ترسيم الأراضي الزراعية بالقطعة
مساحة ١٠٠٠ متر مربع
مركز القنطرة الكبرى



رقم القطعة	المساحة	نوع الزراعة	المسطح			رقم القطعة	الحواس
			م	ط	س		
١٦٥	٢	—	—	—	٤	رمال الواوي ٢ جزيرة ٣	
٦٨٥	٢	—	—	—	٤	رمال الواوي ٢ جزيرة ٣	
٤٢٩	—	—	—	—	٤	رمال الواوي ٢ جزيرة ٣	
٦٦٦	—	—	—	—	٤	رمال الواوي ٢ جزيرة ٣	
١٧٥	—	—	—	—	٤	رمال الواوي ٢ جزيرة ٣	

موقع مدير مديرية المساحة بالقنطرة
موقع مدير مديرية المساحة بالقنطرة
موقع مدير مديرية المساحة بالقنطرة
موقع مدير مديرية المساحة بالقنطرة

بسم الله الرحمن الرحيم

كشافة تصفية

وإستناداً إلى قانون الميراث والأحوال الشخصية
 والمرسوم رقم ١٤٠٠ لسنة ٢٠١٤
 من شأنه إقرار الأبنية الميراثية
 مركز القطر الميراثية



اسم المزارع	اسم الميراثية	نوع الزراعة	المسطح			رقم القطعة		الحوض رقعة
			أ	ب	ج	كاستر	رمزية	
محمد أبو بكر	لم يستدل على		—	٤	٨٤٩	١٨	١٨	١
خالد أبو بكر	قارت عزوز		—	—	٧٢١	١٨	١٨	٢
فوزية عبد العرب	قارت عزوز		—	—	١٠٢١	١٨	١٨	٣
محمد أبو بكر	لم يستدل على		—	٢	٧٢١	١٨	١٨	٤
محمد أبو بكر	الميراثية		—	٤	٢٢٥١	١٨	١٨	٥
محمد أبو بكر	محمد الصباغ		—	—	٢٠٣٥	١٨	١٨	٦
محمد أبو بكر	الميراثية		—	—	١٨١٠	١٨	١٨	٧
محمد أبو بكر	لم يستدل على		—	—	١٥٥١	١٧	١٧	٨
محمد أبو بكر	لم يستدل على		—	—	١٩٧٧	١٩	١٩	٩
محمد أبو بكر	لم يستدل على		—	—	٥٧١	١٧	١٧	١٠
محمد أبو بكر	صباير لطيف		—	١	١٣٧	١٩	١٩	١١
محمد أبو بكر	محمد محمود		—	—	١٧٥٨	١٩	١٩	١٢
محمد أبو بكر	عبد الخالق محمد عبد الخالق		—	—	١٦٣٥	١٧	١٧	١٣
محمد أبو بكر	فوزية عبد العرب		—	—	٩٥١	١٧	١٧	١٤
محمد أبو بكر	لم يستدل على		—	—	١٤١٦	١٧	١٧	١٥
محمد أبو بكر	محمد عبد الكريم		—	—	١٥٥٥	١٩	١٩	١٦
محمد أبو بكر	رشاد ستونج		—	—	١٠٧٠	١٩	١٩	١٧
محمد أبو بكر	سوسن ابو بكر		—	—	١٣٨١	١٩	١٩	١٨
محمد أبو بكر	سلوان محمد ابو بكر		—	—	١٤٤	١٧	١٧	١٩
محمد أبو بكر	محمد ابو بكر		—	—	٤٢٢	١٧	١٧	٢٠

مدير الميراثية:
 مدير الميراثية:
 مدير الميراثية:
 مدير الميراثية:

١١
١١
١١

بسم الله الرحمن الرحيم
كشفاً حصرياً

باسمها الولايات والمدارات والولايات القطرية
والمشروعات رقم ١١٥٠٠٠٠٠٠٠٠٠٠٠٠
منه الزراعة والرياحين
مؤسسة القنارات الحديثة
محافظه القطرية



اسم المربي	اسم الماشية	نوع الزراعة	المسطح			رقم القطعة		الحوض زرقة
			ا	ط	س	كسفر	رمزية	
	موسى محمد بن محمد		-	-	١٣٥٤	٤٧٧	٥	السيل
	ابراهيم عبدالرحمان		-	-	٨٢٢	٤٧٧	٥	السيل
	طه		-	-	٥٥٥	٤٧٧	٥	السيل
	لم مسترد عليه		-	-	٧٥٤	٤٧٧	٥	السيل
	حسنه احمد ابوسعود		-	-	٥٥٤	٤٧٧	٥	السيل
	عفاف محمد الهادي		-	-	٥٤١	٤٧٧	٥	السيل
	لم مسترد عليه		-	-	٢٠	٤١٢	٥	السيل
	عبد القادر التمار		-	-	١٧٥	٤١١	٥	السيل
	سعيد بن منصور		-	-	١٥	٤١٢	٥	السيل
	احمد محمد بن علي		-	-	١٦	٤١٢	٥	السيل
	مهيمن ابراهيم طه		-	١	١	٤٩٦	٥	السيل
	مهيمن محمد		-	-	٥٤٦	٤٩٦	٥	السيل
	محمد ومحمد		-	-	٢	٤٩٦	٥	السيل
	محمد محمود		-	-	٢	٤٩٦	٥	السيل
	محمد مؤازر		-	-	٢٣	٤٩٦	٥	السيل
	محمد ونور		-	١	١	٤٩٦	٥	السيل
	لم مسترد عليه		-	١	١٢	٤٩٦	٥	السيل
			-	-	١٢	٤٩٦	٥	السيل
	ابراهيم		-	١	١٧	٤٩٦	٥	السيل
			-	-	١٠	٤٩٦	٥	السيل
	ذهرانه نوري		-	١	٧	٤٩٦	٥	السيل

مجلس الوزراء
مجلس الوزراء القطري

مجلس الوزراء

مجلس الوزراء

بسم الله الرحمن الرحيم
كشفاً حصصاً
باسمائه الملك والمقامين والذوات القليلة
بالمشروع رقم ٣٢٦٩٤٠ لسنة ١٤٤٧ هـ
مركز القنطرة الجديدة
محافظة المنيا

٣

رقم الحوض	رقم القطعة	المسطح			نوع الزراعة	اسم المالك رقم ٣٢٦٩٤٠	اسم المزارع
		م	ط	ب			
٥١٨	ص ٥١٨	١٠	١٠	١	-	خمارة نصر	
٥١٩	ص ٥١٩	٧	٧	١	-	—	
٥٢٠	ص ٥٢٠	٤	٤	١	-	—	
٥٢١	ص ٥٢١	١	١	١	-	—	
٥٢٢	ص ٥٢٢	١٤	١٤	١	-	محمد سعيد	
٥٢٣	ص ٥٢٣	١٠	١٠	١	-	—	
٥٢٤	ص ٥٢٤	١	١	١	-	علاء نصر	
٥٢٥	ص ٥٢٥	١	١	١	-	—	
٥٢٦	ص ٥٢٦	٤	٤	١	-	علاء نصر	
٥٢٧	ص ٥٢٧	٤	٤	١	-	—	
٥٢٨	ص ٥٢٨	٧	٧	١	-	لم يستدل عليه	
٥٢٩	ص ٥٢٩	٧	٧	١	-	سعيد سلام	
٥٣٠	ص ٥٣٠	١	١	١	-	ورد نصر حسين	
٥٣١	ص ٥٣١	١١	١١	١	-	ورد محمد امام	
٥٣٢	ص ٥٣٢	٩	٩	١	-	لم يستدل عليه	
٥٣٣	ص ٥٣٣	٤	٤	١	-	عادل سعد حقا	
٥٣٤	ص ٥٣٤	١٠	١٠	١	-	لم يستدل عليه	
٥٣٥	ص ٥٣٥	١٤	١٤	١	-	وليد صلاح عليو	
٥٣٦	ص ٥٣٦	١٢	١٢	١	-	—	
٥٣٧	ص ٥٣٧	٤	٤	١	-	وليد صلاح عليو	
٥٣٨	ص ٥٣٨	٤	٤	١	-	—	

رئيس الماروق خات
م

مهندس امين عابدين العيسوي بالقنطرة
م

باسم الله الرحمن الرحيم
 كشفاً وحسباً
 بسم الله الملك والعزيز والجليل
 بالمشروع رقم ١٤٦٥٠ من لائحة
 من اللائحة رقم ١٤٦٥٠
 من لائحة القنات والحدود
 محافظة القنيطرة

رقم القطعة	رقم القطعة	المسطح			نوع الزراعة	اسم المالك	اسم المالك
		م	ط	ب			
١٠	١٧٩	١٧٣	<	-	صبري محمد صالح	صبري محمد صالح	
١٠	١٧٩	٢٢	١	-	ولده حسان	ولده حسان	
١٠	١٧٩	١٦	-	-	جمال رمضان علي	جمال رمضان علي	
١٠	١٧٩	-	-	-	لم يستدل عليه	لم يستدل عليه	
١٠	١٧٩	١٠٧	-	-	صلاح محمد	صلاح محمد	
١٠	١٧٩	١٧	-	-	لم يستدل عليه	لم يستدل عليه	
١٠	١٧٩	١٥	-	-	لم يستدل عليه	لم يستدل عليه	
١٠	١٧٩	١٩	-	-	عند مقتضى محضر بار	عند مقتضى محضر بار	
١٠	١٧٩	٠	-	-	ورقة / عبد الحق حمودة	ورقة / عبد الحق حمودة	
١٠	١٧٩	١٤	-	-	مفكر محمد غنيم	مفكر محمد غنيم	
١٠	١٧٩	١٢	-	-	قائز محمد زعيبة	قائز محمد زعيبة	
١٠	١٧٩	١٢	-	-	مدهيت محمد زعيبة	مدهيت محمد زعيبة	
١٠	١٧٩	٨	-	-	مفكر محمد غنيم	مفكر محمد غنيم	
١٠	١٧٩	٨	-	-	عبد الرحمن عبد الفتاح	عبد الرحمن عبد الفتاح	
١٠	١٧٩	٤	-	-	عند مقتضى محضر بار	عند مقتضى محضر بار	
١٠	١٧٩	١٦	-	-	عبد الرحمن عبد الفتاح	عبد الرحمن عبد الفتاح	
١٠	١٧٩	٤	-	-	مفكر محمد زعيبة	مفكر محمد زعيبة	
١٠	٢٢٢	١٤	-	-	أحمد عبد القادر	أحمد عبد القادر	
١٠	٢٤٦	١٨	-	-	-	-	
١٠	١٥٧	١	-	-	وائل همام سليمان	وائل همام سليمان	
١٠	١٥٧	١	-	-	معرضة علي	معرضة علي	
١٠	١٥٧	٦	-	-	الشيخ طه علي	الشيخ طه علي	

موقع المالك:    

موقع المالك:    

موقع المالك:    

موقع المالك:    

موقع المالك:    

 وزارة الزراعة
 مهندسين المساحة بالقطرية

١٥٩٠



باسم الله الرحمن الرحيم
 كنفهنا حصصاً
 باسماء الملاك والعذارى والادارات التابعة
 بامتنوع رقم ١٥٩٠ وتوزيع الاراضي الزراعية
 مساحات الاراضي الزراعية
 مركز القنطرة والكبرى - محافظة القنطرة

٥

رقم الحوض ورقعة	رقم القطعة كاستر	رمزية	المسطح			اسم المالك	اسم العذارى
			س	ط	ا		
العدد ١٠	١٥٩٠		٩٨	-	-	صبيح كان محمد	
العدد ١٠	١٦٤		٥٤	-	-	عبد التواب زويج	
العدد ١٠	١٦٤		٥٩٩	-	-	لم يستدل عليه	
العدد ١٠	١٦٤		٥٩٩	-	-	لم يستدل عليه	
العدد ١٠	١٦٤		٨٧٥	-	-	احمد شهاب	
العدد ١٠	٥٩٩		٥٩٩	-	-	لم يستدل عليه	
العدد ١٠	٥٩٩		٤٩٩	-	-	لم يستدل عليه	
العدد ١٠	٥٩٩		٢٨٩	-	-	لم يستدل عليه	
العدد ١٠	٥٩٩		٦٤٩	-	-	لم يستدل عليه	
العدد ١٠	٥٩٩		١٢٩	-	-	لم يستدل عليه	
العدد ١٠	٥٩٩		١٢٩	-	-	لم يستدل عليه	
العدد ١٠	١٦٤		٨٩٩	-	-	لم يستدل عليه	
العدد ١٠	٥٩٩		١٢٩	-	-	لم يستدل عليه	
العدد ١٠	٥٩٩		١٠٩	-	-	لم يستدل عليه	
العدد ١٠	١٦٤		٦٢٩	-	-	لم يستدل عليه	
العدد ١٠	٥٩٩		٦٢٩	-	-	لم يستدل عليه	
العدد ١٠	٥٩٩		١١٩	-	-	لم يستدل عليه	
العدد ١٠	٥٩٩		١١٩	-	-	لم يستدل عليه	
العدد ١٠	٥٩٩		٧٢٩	-	-	محمد يوسف	
العدد ١٠	٢٢٩		٨٢٩	-	-	لم يستدل عليه	
العدد ١٠	٢٢٩		١١٩	-	-	لم يستدل عليه	



مهاجر
 مهدي
 مهدي

رئيس المشروع
 مهدي

مهاجر

١١



باسم الله الرحمن الرحيم
 كسب في خصص
 واسماء الملاك والمزارعين والراعيين المقيمة
 بشبوع رقم تطوير وتسجيل المزارع والراعيين المقيمة
 من المزارعين المقيمين
 مركز الغمام الحجاز محافظة العايد

اسم المزارع	اسم المالك ٤٩٦٦٥	نوع الزراعة	المسطح			رقم القطعة		الرقعة
			ب	ط	س	كديفر	ومزينة	
سعود السيد حبه			-	٣	٦٨	٨	الرقعة ١١	
سعود حسان كعبه حسان			-	٤	١	٨	الرقعة ١١	
محمدة عبيد خليل			-	١	٢٨	٨	الرقعة ١١	
سعود سنجار			-	-	١٧	٨	الرقعة ١١	
لم سيد علي			-	-	٥١	٨	الرقعة ١١	
لم سيد علي			-	-	١٧	٨	الرقعة ١١	
عادل عبيد خليل			-	١	٥٥	٨	الرقعة ١١	
جمال السني			-	١	١٤	٨	الرقعة ١١	
جمال السني			-	-	١١	٨	الرقعة ١١	
جمال السني			-	-	١٤	٨	الرقعة ١١	
جمال السني			-	٤	١٥	٨	الرقعة ١١	
رويفها ابو الغمام			-	٥	١٦	٨	الرقعة ١١	
مونا عبيد العزيز اللقاني			-	٤	٨	٨	الرقعة ١١	
تاهة عبيد العزيز اللقاني			-	١٥	٨	٨	الرقعة ١١	
سرفيف (درة عبيد العزيز اللقاني)			-	١	٦	٨	الرقعة ١١	
عبيد السلام فهد عبيد السلام			-	١٠	٩	٨	الرقعة ١١	
محمد بن ماري عبيد السني			-	١٣	١٢	٨	الرقعة ١١	
اشرف نعيم			-	٧	١٦	٨	الرقعة ١١	
سرفيف (اشرف بن ماري عبيد السني)			-	٥	٤	٨	الرقعة ١١	
درة محمد سرفيف اللقاني			-	-	-	٨	الرقعة ١١	
سيف عبد السلام محمد			-	٥	٨	٨	الرقعة ١١	



مهندس / مدير مديرية التنمية والقانونية

رئيس المشرعين



محررا
عبد المحسن
عبد المحسن
عبد المحسن

بسم الله الرحمن الرحيم
كشوف خصص

باسمائه الملك والعزيز والحاكم القلبي
بالعدد رقم ١٤٤٤
محافظة القليوبية
مدارة القناريات الجديدة

٤

رقم القطعة	الوحدة رقعة	المسطح			رقم القطعة كلاستر	رمزية	ت	ن	اسم المالك	اسم المزارع
		س	ط	م						
	الرقعة ١١	١٩٤٩	-	-	٦٤٩	-	-	ابراهيم الكندي		
	الرقعة ١١	٤٤٦	١٥	١	٤٤٦	-	١	مروان محشروت عبد النبي الملقب		
	الرقعة ١١	٧٥٦	١	-	٧٥٦	-	-			
	الرقعة ١١	٢٠	-	-	٢٠	-	٢			
	الرقعة ١١	١٠٧٩	٢٢	<	١٠٧٩	-	<	محمد حبيب الكرام محسن		
	الرقعة ١١	٩٥٩	-	-	٩٥٩	-	-	محمد ابراهيم الهادي		
	الرقعة ١١	٧	-	-	٧	-	-	عماد محمد محمور		
	الرقعة ١١	٧٨٨	-	-	٧٨٨	-	-	سكانت ميسيل		
	الرقعة ١١	٢٧٤	-	-	٢٧٤	-	-	رامس ظليله عبد الحكيم		



رئيس القسم
عبد المحسن

رئيس المشروعة
عبد المحسن

القائم
عبد المحسن

بسم الله الرحمن الرحيم
 كتبت في هذا اليوم

باسمها الملك والوزير الزراعي والصيد والحيوان
 بالمشروع رقم ٢٠٢٦/٢٦٤٤٤٤
 من الزراعة الوادع الوادع الوادع
 مركز فليس



بسم الله الرحمن الرحيم

رقم القطعة	نوع الزراعة	المسطح			رقم القطعة	نوع الزراعة
		م	ط	س		
١٤	محرم محمد بن محمد	١	١	١٤	١٤	
١٥	طارق محمد	١	١	١٥	١٥	
١٦	محمد بن محمد بن محمد	١	١	١٦	١٦	
١٧	أحمد بن محمد	١	١	١٧	١٧	
١٨	الحاج نور بن محمد	١	١	١٨	١٨	
١٩	سيد نور بن محمد	١	١	١٩	١٩	
٢٠	الحاج نور بن محمد	١	١	٢٠	٢٠	
٢١	الحاج نور بن محمد	١	١	٢١	٢١	
٢٢	محمد بن محمد بن محمد	١	١	٢٢	٢٢	
٢٣	وهداء سلطان	١	١	٢٣	٢٣	
٢٤	سحابة بن محمد	١	١	٢٤	٢٤	
٢٥	رام بن محمد بن محمد	١	١	٢٥	٢٥	
٢٦	سيد ولد سلطان	١	١	٢٦	٢٦	
٢٧	رفعت بن محمد	١	١	٢٧	٢٧	
٢٨	فلا سلطان	١	١	٢٨	٢٨	
٢٩	شوبان بن محمد	١	١	٢٩	٢٩	
٣٠	مستور بن محمد	١	١	٣٠	٣٠	
٣١	أبراهيم بن محمد	١	١	٣١	٣١	
٣٢	حافظ بن محمد	١	١	٣٢	٣٢	
٣٣	لم سيد بن محمد	١	١	٣٣	٣٣	
٣٤	استاذ بن محمد	١	١	٣٤	٣٤	
٣٥	استاذ بن محمد	١	١	٣٥	٣٥	



مختار بن محمد

مختار بن محمد

مختار بن محمد

بسم الله الرحمن الرحيم
 كشف حصص
 ببناء الدلائل والمزارعين والولايات القائمة
 بالمشروع رقم و طوييل وتسوية الارض المبراة ناعمة
 مساحتها ١٥٠٠٠ م^٢ في
 مركز قليم



ولاية قليم
 محافظة القليم

اسم المالكين والعدد المسجلين باسم المزارعين	نوع الزراعة	المسطح			رقم القطعة		الاحصاء برقمه
		م	ط	س	رمزية	كلستر	
محمد عاصم محمد بن ابراهيم	الحبوب	—	٠٠	—	—	٤	٦٤
احمد امين	الحبوب	—	—	١٩٨	—	٤	٦٤

مهندس / مكتب خرابية المساحة والتقديرية
وکیل القسم
رئيس المزرعة
القائم بالعمارة

بسم الله الرحمن الرحيم
 كشف عن.....

باسمها الدولة والمعارفين والذوات النظمة
 بالمشروع رقم ٢٤٧٧ لسنة ٢٠٢٤
 عند الترخيص في الأراضى
 مركز جيلند
 محافظة القليوبية



مدير
 مدير
 مدير

رقم الحوض رقعة	رقم القطعة			نوع الزراعة	اسم المالك
	كاستر	رمزية	س		
٤٦٥	٤٦٥	١١٦٨	٧	تأجير	تأجير
٤٦٥	٤٦٥	١٩٩١	٧	تأجير	تأجير
٤٦٦	٤٦٦	٨٦٦	٦	تأجير	تأجير
٤٦٩	٤٦٩	٤٣٤	١	تأجير	تأجير
٤٧٧	٤٧٧	١٨٥	-	تأجير	تأجير
٤٧٧	٤٧٧	٤٧٧	-	تأجير	تأجير



مدير
 مدير
 مدير

بسم الله الرحمن الرحيم
كشفت حصص

بإسماء الدلائل والمزارعين والأراضي القلعة
والمشروع رقم تطوير سويح لقرية الواح تلمعة
من المزارعين والتمساح
مركز القضاء المختص



رقم الحوض رقعة	رقم القطعة كلاستر	رمزية	المسطح			نوع الزراعة	اسم المالك
			م	ط	ب		
١٠٧	١١٨		٨٢٨	-	-	اولاد حجي	
١٠٨	١١٨		٩٢٤	-	-	مونا عبد العزيز الشاذلي	
١٠٩	١١٨		٦٢٦	-	-	ناصر عبد العزيز الشاذلي	
١١٠	١١٨		٧٢٤	١	-	محمد انوار اسلمات	
١١١	١١٨		١٥٠	١	-	احمد محمد شروت	
١١٢	١١٨		١٠٠	-	-	لم مستدلى	




 مدير المشروع
 مدير القسم
 مهدي احمد عطية المشايخ والتطويرية

تلك الصلاحيات التي يحددها القانون رقم 26 الصادر في 26 يونيو 2026 من سلطة الدين بطلان 4 كل من ينطق محافظة الجيزة

الهيئة المصرية العامة للتسجيل
مديرية التسجيل بالجيزة
مكتب المحررات

رقم	الاسم	اللقب	الصفة	الوظيفة	الدرجة	الدرجة	الدرجة	الدرجة		
0	12.59	91.80	M376	مبنى مكون من (أودر زخشي + 5 + دور مكتبة + مطبخ + غرفة)	مصلحة مصرية مبنى اللا توموس	21	مضمن	موظف لدرجة لدرجة 2٤	الامتدادية	أرسم
0	0.40	2.93	M377	مبنى مكون من (أودر زخشي + 3 + دور مكتبة + مطبخ + مطبخ)	مصلحة مصرية مبنى اللا توموس	21	مضمن	موظف لدرجة لدرجة 2٤	الامتدادية	أرسم
0	10.60	77.25	M378	مبنى مكون من (أودر زخشي + 3 + مطبخ + مطبخ)	مصلحة مصرية مبنى اللا توموس	9	مضمن	موظف لدرجة لدرجة 2٤	الامتدادية	أرسم
0	10.53	78.75	M379	مبنى مكون من (أودر زخشي + 3 + مطبخ + مطبخ)	مصلحة مصرية مبنى اللا توموس	9	مضمن	موظف لدرجة لدرجة 2٤	الامتدادية	أرسم
0	3.34	24.34	M379	مبنى مكون من دور زخشي	مصلحة مصرية مبنى اللا توموس	9	مضمن	موظف لدرجة لدرجة 2٤	الامتدادية	أرسم
0	1.43	10.44	M379	مبنى مكون من دور زخشي	مصلحة مصرية مبنى اللا توموس	9	مضمن	موظف لدرجة لدرجة 2٤	الامتدادية	أرسم
0	22.28	162.47	M380	مبنى مكون من (أودر زخشي + 5 + مطبخ + مطبخ)	مصلحة مصرية مبنى اللا توموس	9	مضمن	موظف لدرجة لدرجة 2٤	الامتدادية	أرسم
0	3.44	25.10	M381	مبنى مكون من (أودر زخشي + 5 + مطبخ + مطبخ)	مصلحة مصرية مبنى اللا توموس	9	مضمن	موظف لدرجة لدرجة 2٤	الامتدادية	أرسم
0	8.91	239.99	M381	مبنى مكون من (أودر زخشي + 5 + مطبخ + مطبخ)	مصلحة مصرية مبنى اللا توموس	9	مضمن	موظف لدرجة لدرجة 2٤	الامتدادية	أرسم
0	3.28	23.94	M382	مبنى مكون من (أودر زخشي + 5 + مطبخ + مطبخ)	مصلحة مصرية مبنى اللا توموس	9	مضمن	موظف لدرجة لدرجة 2٤	الامتدادية	أرسم
0	4.51	32.88	M383	مبنى مكون من (أودر زخشي + 5 + مطبخ + مطبخ)	مصلحة مصرية مبنى اللا توموس	9	مضمن	موظف لدرجة لدرجة 2٤	الامتدادية	أرسم
0	13.18	98.19	M384	مبنى مكون من (أودر زخشي + 5 + مطبخ + مطبخ)	مصلحة مصرية مبنى اللا توموس	9	مضمن	موظف لدرجة لدرجة 2٤	الامتدادية	أرسم
0	7.08	226.69	M385	مبنى مكون من (أودر زخشي + 5 + مطبخ + مطبخ)	مصلحة مصرية مبنى اللا توموس	9	مضمن	موظف لدرجة لدرجة 2٤	الامتدادية	أرسم
0	10.48	75.43	M386	مبنى مكون من (أودر زخشي + 5 + مطبخ + مطبخ)	مصلحة مصرية مبنى اللا توموس	9	مضمن	موظف لدرجة لدرجة 2٤	الامتدادية	أرسم
0	0.19	1.38	M387	مبنى مكون من (أودر زخشي + 5 + مطبخ + مطبخ)	مصلحة مصرية مبنى اللا توموس	9	مضمن	موظف لدرجة لدرجة 2٤	الامتدادية	أرسم
0	8.27	67.62	M388	مبنى مكون من (أودر زخشي + 5 + مطبخ + مطبخ)	مصلحة مصرية مبنى اللا توموس	9	مضمن	موظف لدرجة لدرجة 2٤	الامتدادية	أرسم
0	18.81	135.87	M389	مبنى مكون من (أودر زخشي + 5 + مطبخ + مطبخ)	مصلحة مصرية مبنى اللا توموس	9	مضمن	موظف لدرجة لدرجة 2٤	الامتدادية	أرسم
0	18.77	136.88	M390	مبنى مكون من (أودر زخشي + 5 + مطبخ + مطبخ)	مصلحة مصرية مبنى اللا توموس	9	مضمن	موظف لدرجة لدرجة 2٤	الامتدادية	أرسم
0	8.32	60.69	M391	مبنى مكون من (أودر زخشي + 5 + مطبخ + مطبخ)	مصلحة مصرية مبنى اللا توموس	9	مضمن	موظف لدرجة لدرجة 2٤	الامتدادية	أرسم
0	20.86	140.91	M392	مبنى مكون من (أودر زخشي + 5 + مطبخ + مطبخ)	مصلحة مصرية مبنى اللا توموس	9	مضمن	موظف لدرجة لدرجة 2٤	الامتدادية	أرسم
0	2.14	15.58	M392	مبنى مكون من (أودر زخشي + 5 + مطبخ + مطبخ)	مصلحة مصرية مبنى اللا توموس	9	مضمن	موظف لدرجة لدرجة 2٤	الامتدادية	أرسم
0	8.41	68.58	M393	مبنى مكون من (أودر زخشي + 5 + مطبخ + مطبخ)	مصلحة مصرية مبنى اللا توموس	9	مضمن	موظف لدرجة لدرجة 2٤	الامتدادية	أرسم

مكتب التسجيل بالجيزة

مكتب التسجيل بالجيزة

مكتب التسجيل بالجيزة

كذلك المادة الخامسة من المرسوم رقم 28 بتاريخ 28 يونيو 2025، على سبيل المثالين يهملان في كل من مخططات المنطقة

التيه الرسمية العامة للمنطقة
مطوية المنطقة بالجريدة
مكتب المخططات

رقم المخطط	الرقم	الرقم	الرقم	الرقم	الرقم	الرقم	الرقم	الرقم	
0	5.90	40.14	M394	مبنى مكون من (أدور أرضي) أرض قضاء محافظة بيوت	بيوتات القس عويضة بيوت	9	ضمن	مخطط 2	المنطقة
0	10.70	77.89	M395	مبنى مكون من (أدور أرضي) مبنى سكني	أرض قضاء محافظة بيوت	8	ضمن	مخطط 2	المنطقة
0	5.18	212.77	M396	أرض قضاء محافظة بيوت	أرض قضاء محافظة بيوت	8	ضمن	مخطط 2	المنطقة
0	3.67	26.72	M397	أرض قضاء محافظة بيوت	مخطط 8-9	8	ضمن	مخطط 2	المنطقة
0	2.92	21.28	M397	أرض قضاء محافظة بيوت	مخطط 8-9	8	ضمن	مخطط 2	المنطقة
0	11.48	258.69	M397	أرض قضاء محافظة بيوت	مخطط 8-9	8	ضمن	مخطط 2	المنطقة
0	13.93	101.56	M398	أرض قضاء محافظة بيوت	مخطط 8	8	ضمن	مخطط 2	المنطقة
0	8.27	60.27	M398	أرض قضاء محافظة بيوت	مخطط 8	8	ضمن	مخطط 2	المنطقة
0	5.55	40.48	M400	أرض قضاء محافظة بيوت	مخطط 8	8	ضمن	مخطط 2	المنطقة
0	5.88	43.61	M401	أرض قضاء محافظة بيوت	مخطط 8	8	ضمن	مخطط 2	المنطقة
0	2.12	15.46	M402	أرض قضاء محافظة بيوت	مخطط 8	8	ضمن	مخطط 2	المنطقة
0	3.85	28.06	M402	أرض قضاء محافظة بيوت	مخطط 8	8	ضمن	مخطط 2	المنطقة
0	5.27	38.42	M403	أرض قضاء محافظة بيوت	مخطط 8	8	ضمن	مخطط 2	المنطقة
0	0.86	6.24	M404	أرض قضاء محافظة بيوت	مخطط 8	8	ضمن	مخطط 2	المنطقة
0	0.23	1.65	M405	أرض قضاء محافظة بيوت	مخطط 8	8	ضمن	مخطط 2	المنطقة
0	1.97	14.40	M406	أرض قضاء محافظة بيوت	مخطط 8	8	ضمن	مخطط 2	المنطقة
0	17.51	127.84	M407	أرض قضاء محافظة بيوت	مخطط 8	8	ضمن	مخطط 2	المنطقة
0	9.89	72.08	M408	أرض قضاء محافظة بيوت	مخطط 8	8	ضمن	مخطط 2	المنطقة
0	11.58	84.47	M409	أرض قضاء محافظة بيوت	مخطط 8	8	ضمن	مخطط 2	المنطقة
0	10.73	78.23	M410	أرض قضاء محافظة بيوت	مخطط 8	8	ضمن	مخطط 2	المنطقة
0	4.66	33.92	M411	أرض قضاء محافظة بيوت	مخطط 8	8	ضمن	مخطط 2	المنطقة
0	12.51	91.21	M412	أرض قضاء محافظة بيوت	مخطط 8	8	ضمن	مخطط 2	المنطقة
0	4.10	28.89	M413	أرض قضاء محافظة بيوت	مخطط 8	8	ضمن	مخطط 2	المنطقة
0	16.48	120.17	M414	أرض قضاء محافظة بيوت	مخطط 8	8	ضمن	مخطط 2	المنطقة
0	8.30	60.53	M414	أرض قضاء محافظة بيوت	مخطط 8	8	ضمن	مخطط 2	المنطقة
0	13.06	270.22	M414	أرض قضاء محافظة بيوت	مخطط 8	8	ضمن	مخطط 2	المنطقة
0	13.70	99.87	M415	أرض قضاء محافظة بيوت	مخطط 8	8	ضمن	مخطط 2	المنطقة
1	11.96	6213.37	M416	أرض قضاء محافظة بيوت	مخطط 8	8	ضمن	مخطط 2	المنطقة
0	1.91	13.95	M417	أرض قضاء محافظة بيوت	مخطط 8	8	ضمن	مخطط 2	المنطقة
0	0.36	2.62	M417	أرض قضاء محافظة بيوت	مخطط 8	8	ضمن	مخطط 2	المنطقة
0	2.24	16.30	M417	أرض قضاء محافظة بيوت	مخطط 8	8	ضمن	مخطط 2	المنطقة
0	11.29	82.34	M417	أرض قضاء محافظة بيوت	مخطط 8	8	ضمن	مخطط 2	المنطقة
0	4.70	34.23	M417	أرض قضاء محافظة بيوت	مخطط 8	8	ضمن	مخطط 2	المنطقة

مختصين بمطوية مخططات المنطقة بالجريدة

مختصين بمطوية مخططات المنطقة بالجريدة

مختصين بمطوية مخططات المنطقة بالجريدة



تأليف الملكة الشاهدين بالمشروع توسعة الطريق الدائري من محور 26 يوليو حتى صطلة العين بطول 4 كم في نطاق محافظة البجيزة

الهيئة العمومية العامة للتاسعة
مديرية المساحة بالبيجيزة
مكتب المشروع

المحافظة	رقم	مساحة	الخط	الوصف	موقع الشارع	المساحة	العمق	العمق	النوع	الملاحظات
0	0	4.29	M417	قاعة خزان	جبهة الطرق والكباري وخط النقل البري	ضمن 19-18-20	حوض الرزقة عمق 2	المعمدية	لوسيم	
0	11	13.22	M417	ارض قضاء محافظة تبوك	جبهة الطرق والكباري وخط النقل البري	ضمن 18-18-20	حوض الرزقة عمق 2	المعمدية	لوسيم	
0	0	6.29		شارع	منطقة طرق	ضمن 51	حوض الرزقة عمق 2	المعمدية	لوسيم	
0	0	4.91		شارع	منطقة طرق	ضمن 3-54-52-49	حوض الرزقة عمق 2	المعمدية	لوسيم	
0	1	11.38		شارع	منطقة طرق	ضمن 50-51	حوض الرزقة عمق 2	المعمدية	لوسيم	
16	6	12.19		شارع	منطقة طرق	ضمن 51-50-51-49-15-13-14-16	حوض الرزقة عمق 2	المعمدية	لوسيم	
0	0	0.93		مجال كورناه	شركة الكورناه	ضمن 14	حوض الرزقة عمق 2	المعمدية	لوسيم	

مدير



كذلك إنشاء القانون المنوع الطريق القانون من محور 56 وتبرير حتى سلطة الأمن بطول 4 كم على نطاق محافظة الجيزة

الهيئة المصرية العامة للمساحة
مديرية المساحة بالجيزة
مكتب المشروع

الرقم	التاريخ	الملاحظات	الرقم	الملاحظات	الرقم	الملاحظات	الرقم	الملاحظات	الرقم	الملاحظات	
0	0.63	4.96	D1	مبنى مكون من 5+4 دور متكرر	محمدي فرح فراسين	19	مشمرة	3	حوض التسقيف لمرور 3	المشمرة	اربع
0	2.12	19.48	D2	مبنى مكون من 4 أرضي و 2 دور متكرر	يحيى تارايل ابراهيم ممدوح	19	مشمرة	3	حوض التسقيف لمرور 3	المشمرة	اربع
0	8.27	60.27	D3	مبنى مكون من 2 دور أرضي	ممدوح ميهيلا ياقوت	14-13	مشمرة	3	حوض التسقيف لمرور 3	المشمرة	اربع
0	5.83	42.47	D3	ارضين قضاء	ممدوح ميهيلا ياقوت	13-12	مشمرة	3	حوض التسقيف لمرور 3	المشمرة	اربع
0	8.80	62.66	D4	مبنى مكون من 5 أرضي و 5 دور متكرر	شيماء - عطر - ميهيلا ياقوت ابراهيم طاه	12	مشمرة	3	حوض التسقيف لمرور 3	المشمرة	اربع
0	6.43	48.64	D5	مبنى مكون من 4 أرضي و 2 دور متكرر	علي سامي محمد ابراهيم	11	مشمرة	3	حوض التسقيف لمرور 3	المشمرة	اربع
0	10.22	74.47	D6	مبنى مكون من 4 أرضي و 2 دور متكرر	سامي محمد ابراهيم	11-10	مشمرة	3	حوض التسقيف لمرور 3	المشمرة	اربع
0	1.61	10.99	D7	مبنى مكون من 4 أرضي و 4 دور متكرر	كريمة مازي جرحس	5	مشمرة	3	حوض التسقيف لمرور 3	المشمرة	اربع
0	8.77	239.00	D7	مبنى مكون من 2 أرضي و 2 دور متكرر	كريمة مازي جرحس	8-6	مشمرة	3	حوض التسقيف لمرور 3	المشمرة	اربع
0	2.21	18.14	D7	قرية	كريمة مازي جرحس	8	مشمرة	3	حوض التسقيف لمرور 3	المشمرة	اربع
0	0.77	5.62	D7	قرية	كريمة مازي جرحس	6	مشمرة	3	حوض التسقيف لمرور 3	المشمرة	اربع
0	6.53	50.56	D7	مبنى مكون من 4 أرضي و 4 دور متكرر	كريمة مازي جرحس	5	مشمرة	3	حوض التسقيف لمرور 3	المشمرة	اربع
0	13.79	275.57	D7	ارض قضاء محافظة الجيزة	كريمة مازي جرحس	8-6	مشمرة	3	حوض التسقيف لمرور 3	المشمرة	اربع
0	6.92	225.46	D8	مبنى مكون من 2 أرضي و 2 دور متكرر	دينا جمال سعدة	5	مشمرة	3	حوض التسقيف لمرور 3	المشمرة	اربع
0	18.60	135.58	D8	ارض قضاء محافظة الجيزة	ممدوح ميهيلا ياقوت	5	مشمرة	3	حوض التسقيف لمرور 3	المشمرة	اربع
0	1.91	188.98	D10	ارض قضاء محافظة الجيزة	كلاريس وانا ابراهيم	5	مشمرة	3	حوض التسقيف لمرور 3	المشمرة	اربع
0	8.95	65.25	D11	مبنى مكون من 2 دور أرضي	رياح اناة سامي عطية	5	مشمرة	3	حوض التسقيف لمرور 3	المشمرة	اربع
0	9.56	69.70	D12	مبنى مكون من 4 أرضي و 4 دور متكرر	روملي عطية علي عطية	5	مشمرة	3	حوض التسقيف لمرور 3	المشمرة	اربع
0	1.45	360.63	D13	ارض قضاء	كلاريس وانا ابراهيم	5	مشمرة	3	حوض التسقيف لمرور 3	المشمرة	اربع
0	8.80	64.16	D14	مبنى مكون من 5 أرضي و 5 دور متكرر	محمد علي عطية	5	مشمرة	3	حوض التسقيف لمرور 3	المشمرة	اربع
0	5.88	42.87	D15	مبنى مكون من 5 أرضي و 5 دور متكرر	روبة ايوب عطية	5	مشمرة	3	حوض التسقيف لمرور 3	المشمرة	اربع
0	0.11	0.82	D16	مبنى مكون من 4 أرضي و 5 دور متكرر	عزراة لولوة لادام	5	مشمرة	3	حوض التسقيف لمرور 3	المشمرة	اربع
0	12.79	98.25	D17	ارض قضاء محافظة الجيزة	كلاريس وانا ابراهيم	5	مشمرة	3	حوض التسقيف لمرور 3	المشمرة	اربع
0	4.23	30.87	D18	مبنى مكون من 5 أرضي و 5 دور	داهي مكي عطية عطية فاها عطية	5	مشمرة	3	حوض التسقيف لمرور 3	المشمرة	اربع
0	0.27	1.95	D19	ارض قضاء محافظة الجيزة	عطية مازي ابراهيم	13	مشمرة	2	حوض التسقيف لمرور 2	المشمرة	اربع
0	0.00	0.02	D19	ارض قضاء محافظة الجيزة	مهاجر مازي ابراهيم	13	مشمرة	2	حوض التسقيف لمرور 2	المشمرة	اربع

مديرية المساحة بالجيزة
مكتب المشروع
الهيئة المصرية العامة للمساحة
مديرية المساحة بالجيزة
مكتب المشروع

0 اتفاقية التصاريح الفنية المتعلقة بتصاريح البناء المخطط في منطقة العين ببلدان كم في نطاق محافظة النجف
 تطلب الملاك المالكين المبرمجين كعمامة الطريق المخرج من محور 28 يوليو حتى منطقة العين ببلدان كم في نطاق محافظة النجف
 مديرية المنطقة النجفية
 مكتب التطوير والت

رقم الأرض	الطبيعة	الوصف	المساحة	الرقم	المساحة	الرقم	الوصف	المساحة	رقم الأرض
	المعمدية	حوض التقطع لعمدة 3	5-1	D20	90.07	0	مبنى مكون من ارضي 5+ دور متكرر	12.36	0
	المعمدية	حوض الرزاقة لعمدة 2	13	D20	25.76	0	مبنى مكون من ارضي 5+ دور متكرر	3.53	0
	المعمدية	حوض التقطع لعمدة 3	5-1	D21	73.22	0	مبنى مكون من ارضي 5+ دور متكرر	10.04	0
	المعمدية	حوض الرزاقة لعمدة 2	13	D21	13.00	0	مبنى مكون من ارضي 5+ دور متكرر	1.78	0
	المعمدية	حوض التقطع لعمدة 3	5-1	D22	106.67	0	مبنى مكون من ارضي 5+ دور متكرر	14.63	0
	المعمدية	حوض الرزاقة لعمدة 2	13	D22	20.16	0	مبنى مكون من ارضي 5+ دور متكرر	2.77	0
	المعمدية	حوض التقطع لعمدة 3	5-1	D23	120.35	0	مبنى مكون من ارضي 5+ دور متكرر	16.51	0
	المعمدية	حوض الرزاقة لعمدة 2	13	D23	24.18	0	مبنى مكون من ارضي 5+ دور متكرر	3.32	0
	المعمدية	حوض التقطع لعمدة 3	5-1	D24	89.42	0	مبنى مكون من ارضي 5+ دور متكرر	12.27	0
	المعمدية	حوض الرزاقة لعمدة 2	13	D24	19.80	0	مبنى مكون من ارضي 5+ دور متكرر	2.72	0
	المعمدية	حوض التقطع لعمدة 3	5-1	D25	114.33	0	مبنى مكون من ارضي 1+ دور متكرر	15.68	0
	المعمدية	حوض الرزاقة لعمدة 2	13	D25	28.06	0	مبنى مكون من ارضي 1+ دور متكرر	3.85	0
	المعمدية	حوض التقطع لعمدة 3	5-1	D26	67.13	0	مبنى مكون من ارضي 4+ دور متكرر	9.21	0
	المعمدية	حوض الرزاقة لعمدة 2	13	D26	18.06	0	مبنى مكون من ارضي 4+ دور متكرر	2.48	0
	المعمدية	حوض التقطع لعمدة 3	5-1	D27	18.23	0	ارض قضاء محافظة اسود	2.50	0
	المعمدية	حوض الرزاقة لعمدة 2	13	D27	65.49	0	ارض قضاء محافظة اسود	6.98	0
	المعمدية	حوض التقطع لعمدة 3	5-1	D27A	66.46	0	ارض قضاء محافظة اسود	9.12	0
	المعمدية	حوض الرزاقة لعمدة 2	13	D27A	18.17	0	ارض قضاء محافظة اسود	2.49	0
	المعمدية	حوض التقطع لعمدة 3	5-1	D28	85.71	0	مبنى مكون من ارضي 2+ دور متكرر	9.01	0
	المعمدية	حوض الرزاقة لعمدة 2	13	D28	18.16	0	مبنى مكون من ارضي 2+ دور متكرر	2.49	0
	المعمدية	حوض التقطع لعمدة 3	5-1	D29	88.82	0	مبنى مكون من ارضي 3+ دور متكرر	12.16	0

مدير المنطقة النجفية

مدير المنطقة النجفية

مدير المنطقة النجفية



تدقيق الحسابات العامة من الميزانية العامة للدولة من 26 كانون الثاني 2026 حتى منتصف كانون الثاني 4 تم 2026

١ - ائتمنة رسمية لخدمة المصلحة
مؤجلة المصلحة بالمؤجلة
مكتب المحاسبة العامة

الرقم	التسمية	الوحدات	المدة	ملاحظات	الرقم	الوحدات	المدة	ملاحظات
0	0	3.39	24.73	D29	مجلس مكون من ارضين مع دور متكرر	0	0	0
0	0	13.20	96.23	D30	مجلس مكون من ارضين مع دور متكرر	0	0	0
0	0	3.62	26.41	D30	مجلس مكون من ارضين مع دور متكرر	0	0	0
0	0	12.27	89.43	D31	ارض قضاء محافظة ابيدور	0	0	0
0	0	3.34	24.38	D31	ارض قضاء محافظة ابيدور	0	0	0
0	0	23.97	174.76	D32	مجلس مكون من ارضين مع دور متكرر	0	0	0
0	0	3.26	23.75	D32	مجلس مكون من ارضين مع دور متكرر	0	0	0
0	0	12.00	87.46	D32A	ارض قضاء	0	0	0
0	0	22.46	2086.13	D33	ارض قضاء محافظة ابيدور	0	0	0
0	0	4.70	34.27	D34	مجلس مكون من ارضين	0	0	0
0	0	9.30	67.83	D35	ارض قضاء محافظة ابيدور	0	0	0
0	0	17.22	126.53	D35	مجلس مكون من ارضين	0	0	0
0	0	8.35	60.85	D37	مجلس مكون من ارضين	0	0	0
0	0	12.86	93.76	D38	مجلس مكون من ارضين مع دور متكرر	0	0	0
0	0	14.96	108.63	D38	مجلس مكون من ارضين مع دور متكرر	0	0	0
0	0	11.29	82.32	D40	مجلس مكون من ارضين مع دور متكرر	0	0	0
0	1	9.91	247.30	D41	ارض قضاء محافظة ابيدور	0	1	9.91
0	0	12.17	88.73	D42	مجلس مكون من ارضين	0	0	0
0	0	9.57	69.75	D43	مجلس مكون من ارضين مع دور متكرر	0	0	0
0	0	12.17	88.76	D44	مجلس مكون من ارضين مع دور متكرر	0	0	0
0	0	13.49	98.34	D45	مجلس مكون من ارضين مع دور متكرر	0	0	0
0	0	1.18	8.49	D46	مجلس مكون من ارضين مع دور متكرر	0	0	0
0	0	10.33	75.29	D47	ارض قضاء محافظة ابيدور	0	0	0
0	0	21.09	159.59	D47A	ارض قضاء محافظة ابيدور	0	0	0

مجلس مكون من ارضين مع دور متكرر

ارض قضاء محافظة ابيدور

ارض قضاء محافظة ابيدور

كشف الملكة الطاهرين لشروع تسمية الطريق التردى من محور 26 وفاق من منطقة عين بولان 4 كم في نطاق محافظة الجيزة

الهيئة المصرية العامة للتسوية
مديرية التسوية بالجيزة
مكتب المشروع ٣



الرقم	المنطقة	الحي	القطعة	الوصف	المساحة	الرقم	الحي	القطعة	الوصف	المساحة	الرقم	الحي	القطعة	الوصف	المساحة
0	0	0	0	0	11.80	0	0	0	0	86.01	D48	0	0	0	0
0	0	0	0	0	0.82	0	0	0	0	5.97	D49	0	0	0	0
0	0	0	0	0	10.23	0	0	0	0	74.61	D50	0	0	0	0
0	0	0	0	0	5.66	0	0	0	0	41.24	D50	0	0	0	0
0	0	0	0	0	17.77	0	0	0	0	128.52	D51	0	0	0	0
0	0	0	0	0	7.44	0	0	0	0	54.23	D51	0	0	0	0
0	0	0	0	0	15.80	0	0	0	0	115.20	D52	0	0	0	0
0	0	0	0	0	14.57	0	0	0	0	108.21	D53	0	0	0	0
0	0	0	0	0	8.38	0	0	0	0	61.13	D54	0	0	0	0
0	0	0	0	0	10.08	0	0	0	0	73.54	D55	0	0	0	0
0	0	0	0	0	8.28	0	0	0	0	60.42	D56	0	0	0	0
0	0	0	0	0	2.05	0	0	0	0	14.93	D57	0	0	0	0
0	0	0	0	0	0.13	0	0	0	0	0.93	D58	0	0	0	0
0	0	0	0	0	4.44	0	0	0	0	32.37	D59	0	0	0	0
0	0	0	0	0	11.44	0	0	0	0	83.36	D60	0	0	0	0
0	0	0	0	0	15.31	0	0	0	0	111.63	D61	0	0	0	0
0	0	0	0	0	8.94	0	0	0	0	65.14	D62	0	0	0	0
0	0	0	0	0	11.38	0	0	0	0	82.83	D63	0	0	0	0
0	0	0	0	0	11.71	0	0	0	0	85.35	D64	0	0	0	0
0	0	0	0	0	3.70	0	0	0	0	26.98	D65	0	0	0	0
0	0	0	0	0	5.58	0	0	0	0	40.70	D65A	0	0	0	0
0	0	0	0	0	10.42	0	0	0	0	75.96	D66	0	0	0	0
0	0	0	0	0	21.04	0	0	0	0	163.35	D67	0	0	0	0
0	0	0	0	0	17.09	0	0	0	0	124.58	D68	0	0	0	0

مديرة المشروع ٣

مديرية التسوية بالجيزة

مكتب المشروع ٣

مكتب الملكة الطاهرين لشرطة لوسمة الطريق النور من محور 26 يوليو حتى وسط اللين ببلدان 4 كم في نطاق محافظة الجيزة

الهيئة المصرية العامة للتسوية
 مديرية التسوية بالجيزة
 مكتب المشروع 001

الرقم	النسبة	ملاحظات	القيمة	البيانات	الوصف	النوع	المساحة	م	ن	الامتلاك
0	0	0	4.14	30.17	D69	مبنى مكون من أرضي + 2 دور مكرر	مبنى مكون من أرضي + 2 دور مكرر	0	0	0
0	0	0	1.67	12.15	D70	مبنى مكون من أرضي + 2 دور مكرر	مبنى مكون من أرضي + 2 دور مكرر	0	0	0
0	0	0	2.77	20.22	D71	مبنى مكون من أرضي + 2 دور مكرر	مبنى مكون من أرضي + 2 دور مكرر	0	0	0
0	0	0	8.49	61.86	D72	مبنى مكون من أرضي + 2 دور مكرر	مبنى مكون من أرضي + 2 دور مكرر	0	0	0
0	0	0	9.27	67.61	D73	مبنى مكون من أرضي + 2 دور مكرر	مبنى مكون من أرضي + 2 دور مكرر	0	0	0
0	0	0	13.14	95.77	D74	مبنى مكون من أرضي + 2 دور مكرر	مبنى مكون من أرضي + 2 دور مكرر	0	0	0
0	0	0	1.83	13.37	D75	مبنى مكون من أرضي + 2 دور مكرر	مبنى مكون من أرضي + 2 دور مكرر	0	0	0
0	0	0	18.35	141.08	D75	مبنى مكون من أرضي + 2 دور مكرر	مبنى مكون من أرضي + 2 دور مكرر	0	0	0
0	0	0	1.93	714.20	D76	مبنى مكون من أرضي + 2 دور مكرر	مبنى مكون من أرضي + 2 دور مكرر	0	0	0
0	0	0	12.40	440.50	D77	مبنى مكون من أرضي + 2 دور مكرر	مبنى مكون من أرضي + 2 دور مكرر	0	0	0
0	0	0	5.65	41.18	D78	مبنى مكون من أرضي + 2 دور مكرر	مبنى مكون من أرضي + 2 دور مكرر	0	0	0
0	0	0	13.44	97.97	D78	مبنى مكون من أرضي + 2 دور مكرر	مبنى مكون من أرضي + 2 دور مكرر	0	0	0
0	0	0	13.19	271.23	D78	مبنى مكون من أرضي + 2 دور مكرر	مبنى مكون من أرضي + 2 دور مكرر	0	0	0
0	0	0	3.71	27.04	D78	مبنى مكون من أرضي + 2 دور مكرر	مبنى مكون من أرضي + 2 دور مكرر	0	0	0
0	0	0	21.33	166.49	D79	مبنى مكون من أرضي + 2 دور مكرر	مبنى مكون من أرضي + 2 دور مكرر	0	0	0
0	0	0	20.10	146.50	D80	مبنى مكون من أرضي + 2 دور مكرر	مبنى مكون من أرضي + 2 دور مكرر	0	0	0
0	0	0	5.67	43.55	D81	مبنى مكون من أرضي + 2 دور مكرر	مبنى مكون من أرضي + 2 دور مكرر	0	0	0
0	0	0	5.98	218.62	D82	مبنى مكون من أرضي + 2 دور مكرر	مبنى مكون من أرضي + 2 دور مكرر	0	0	0
0	0	0	18.35	133.76	D83	مبنى مكون من أرضي + 2 دور مكرر	مبنى مكون من أرضي + 2 دور مكرر	0	0	0
0	0	0	1.87	13.54	D84	مبنى مكون من أرضي + 2 دور مكرر	مبنى مكون من أرضي + 2 دور مكرر	0	0	0
0	0	0	10.12	1474.03	D85	مبنى مكون من أرضي + 2 دور مكرر	مبنى مكون من أرضي + 2 دور مكرر	0	0	0
0	0	0	10.47	251.35	D86	مبنى مكون من أرضي + 2 دور مكرر	مبنى مكون من أرضي + 2 دور مكرر	0	0	0
0	0	0	5.85	246.85	D86	مبنى مكون من أرضي + 2 دور مكرر	مبنى مكون من أرضي + 2 دور مكرر	0	0	0
0	0	0	16.43	294.82	D87	مبنى مكون من أرضي + 2 دور مكرر	مبنى مكون من أرضي + 2 دور مكرر	0	0	0
0	0	0	5.11	44.53	D88	مبنى مكون من أرضي + 2 دور مكرر	مبنى مكون من أرضي + 2 دور مكرر	0	0	0

مهندسا مقرر مخططة التسوية بالجيزة

مهندس مقرر مخططة التسوية

مهندس مقرر مخططة التسوية



كافة صفات القاديين بشروط توسعة الطرق الفرعية من محور 26 يوليو حتى وسط الدائن بطنان 4 كم في نطاق محافظة الجيزة

الهيئة المصرية العامة للتسوية
جريدة التسوية بطريق
مكتب القاهرة

٩

ملاحظات	رقم	تاريخ	المساحة بمتر مربع	القطر	الوصف	نوع الطريق	القطعة	القيمة	التقسيم	الهيئة	المركز
	0	1	14.06	D89	مبنى مكون من أرضي 3+ دور مكرر	لحده بعد الاتام		30-3	حوض الطليح لمرحلة 5	المهندسية	اربع
	0	0	13.97	D90	مبنى مكون من أرضي 2+ دور مكرر	شماله على طريق ملحق لحد		30	حوض الطليح لمرحلة 5	المهندسية	اربع
	0	0	16.33	D91	مبنى مكون من أرضي 2+ دور مكرر	شماله حدود حدود الدائر		30	حوض الطليح لمرحلة 5	المهندسية	اربع
	0	11	18.96	D92	أرض فضاء	أرض بها 200 م ² من مآك - الكشكوي لحد حدود جنوب والدورن		5-ضمانه	حوض الطليح لمرحلة 5	المهندسية	اربع
	0	0	12.92	D93	مبنى مكون من أرضي 1+ دور مكرر	رأفت وجب عربون		8	حوض الطليح لمرحلة 5	المهندسية	اربع
	0	0	10.08	D94	مبنى مكون من أرضي 1+ دور مكرر	محدود بدارك		8	حوض الطليح لمرحلة 5	المهندسية	اربع
	0	0	7.66	D96	مبنى مكون من أرضي 3+ دور مكرر	مبنى محدود بوزنق		8	حوض الطليح لمرحلة 5	المهندسية	اربع
	0	0	7.43	D96	مبنى مكون من أرضي	مبنى محدود		8	حوض الطليح لمرحلة 5	المهندسية	اربع
	0	0	5.88	D97	مبنى مكون من أرضي 2+ دور مكرر	مبنى محدود بوزنق		8	حوض الطليح لمرحلة 5	المهندسية	اربع
	0	0	3.00	D98	مبنى مكون من أرضي 2+ دور مكرر	لم يسهل		8	حوض الطليح لمرحلة 5	المهندسية	اربع
	0	0	0.97	D98	مبنى مكون من أرضي بدون سقف	لم يسهل		8	حوض الطليح لمرحلة 5	المهندسية	اربع
	0	0	1.13	D100	مبنى مكون من أرضي 5+ دور مكرر	مستطبي لحد		8	حوض الطليح لمرحلة 5	المهندسية	اربع
	0	0	3.97	D101	مبنى مكون من أرضي 2+ دور مكرر	محدود بدارك		8	حوض الطليح لمرحلة 5	المهندسية	اربع
	0	0	4.29	D102	مبنى مكون من أرضي 1+ دور مكرر	لم يسهل		8	حوض الطليح لمرحلة 5	المهندسية	اربع
	0	0	9.20	D103	مبنى مكون من أرضي 1+ دور مكرر	لم يسهل		8	حوض الطليح لمرحلة 5	المهندسية	اربع
	0	0	13.82	D104	مبنى مكون من أرضي 6+ دور مكرر	وراء الارضين شماله بدارك		8	حوض الطليح لمرحلة 5	المهندسية	اربع
	0	0	14.11	D105	أرض فضاء محاطة بحدود	لم يسهل		8	حوض الطليح لمرحلة 5	المهندسية	اربع
	0	0	13.42	D106	مبنى مكون من أرضي 1+ دور مكرر	مبنى محدود بدارك لحد		8	حوض الطليح لمرحلة 5	المهندسية	اربع
	0	0	13.81	D107	مبنى مكون من أرضي	أرض سلاح القوي بعد لحدود بدارك		8	حوض الطليح لمرحلة 5	المهندسية	اربع
	0	0	5.79	D108	مبنى مكون من أرضي	مبنى محدود بدارك لحد		7	حوض الطليح لمرحلة 5	المهندسية	اربع
	0	0	5.49	D109	مبنى مكون من أرضي	كاس بدارك القوي عليه		7	حوض الطليح لمرحلة 5	المهندسية	اربع
	0	0	6.16	D110	أرض فضاء	لم يسهل		7	حوض الطليح لمرحلة 5	المهندسية	اربع
	0	0	15.86	D111	مبنى مكون من أرضي	بعد الدائر محدود بدارك لحد		7	حوض الطليح لمرحلة 5	المهندسية	اربع

مهندساً مهنياً للتسوية بطريق

مهندساً مهنياً للتسوية بطريق

مهندساً مهنياً للتسوية بطريق

تلك التي انشأها المشرع كوسيلة لتحويل التبرع من مصدر 26 لعدد 26 الذي صنفه الكيان بطلب رقم 4 في نطاق محافظة الجزيرة

الهيئة العمومية المختصة للتسوية
مخوية المساهمة بالجزيرة
مكتب المشروع

الرقم	التسمية	الوصف	المساحة	القيمة	البيانات	البيانات	البيانات	البيانات						
0	المساحة	المساحة	0	10.33	75.32	D112	مبنى مكون من أرضي 2+ دور مغطى	حجر، ارضية مبلطة، حديد التسليح، حديد التسليح	7متر	5	المساحة	المساحة	المساحة	المساحة
0	0	10.79	78.65	D113	مبنى مكون من أرضي 2+ دور مغطى	لوحية بمساحة مسطحة	7متر	5	المساحة	المساحة	المساحة	المساحة	المساحة	المساحة
0	0	9.08	66.07	D114	مبنى مكون من أرضي 1+ دور مغطى	رأسه كازمة، كازمة، كازمة	7متر	5	المساحة	المساحة	المساحة	المساحة	المساحة	المساحة
0	0	9.21	67.11	D115	مبنى مكون من أرضي 1+ دور مغطى	لم ينفذ	7متر	5	المساحة	المساحة	المساحة	المساحة	المساحة	المساحة
0	0	8.71	63.51	D116	مبنى مكون من أرضي 4+ دور مغطى	لوحية بمساحة مسطحة	7متر	5	المساحة	المساحة	المساحة	المساحة	المساحة	المساحة
0	0	6.83	49.79	D117	مبنى مكون من أرضي 3+ دور مغطى	لا توجد مراكب	7متر	5	المساحة	المساحة	المساحة	المساحة	المساحة	المساحة
0	0	4.98	36.29	D118	مبنى مكون من أرضي 1+ دور مغطى	حظائر، حظائر، حظائر	7متر	5	المساحة	المساحة	المساحة	المساحة	المساحة	المساحة
0	0	3.23	23.58	D119	مبنى مكون من أرضي 5+ دور مغطى	لا توجد مراكب	7متر	5	المساحة	المساحة	المساحة	المساحة	المساحة	المساحة
0	0	1.83	13.33	D120	مبنى مكون من أرضي 3+ دور مغطى	مبنى مكون من أرضي 3+ دور مغطى	7متر	5	المساحة	المساحة	المساحة	المساحة	المساحة	المساحة
0	0	0.00	0.00	D121	مبنى مكون من أرضي 2+ دور مغطى	حظائر، حظائر، حظائر	7متر	5	المساحة	المساحة	المساحة	المساحة	المساحة	المساحة
0	0	1.00	7.30	D122	مبنى مكون من أرضي 1+ دور مغطى	مبنى مكون من أرضي 1+ دور مغطى	7متر	5	المساحة	المساحة	المساحة	المساحة	المساحة	المساحة
0	0	4.30	31.32	D123	مبنى مكون من أرضي 1+ دور مغطى	مبنى مكون من أرضي 1+ دور مغطى	7متر	5	المساحة	المساحة	المساحة	المساحة	المساحة	المساحة
0	0	0.79	5.77	D124	مبنى مكون من أرضي 1+ دور مغطى	مبنى مكون من أرضي 1+ دور مغطى	8متر	5	المساحة	المساحة	المساحة	المساحة	المساحة	المساحة
3	2.13	540.66	D125	مبنى مكون من أرضي 1+ دور مغطى	مبنى مكون من أرضي 1+ دور مغطى	9-31متر	5	المساحة	المساحة	المساحة	المساحة	المساحة	المساحة	المساحة
2	6.70	398.89	D126	مبنى مكون من أرضي 1+ دور مغطى	مبنى مكون من أرضي 1+ دور مغطى	9-31متر	5	المساحة	المساحة	المساحة	المساحة	المساحة	المساحة	المساحة
3	14.54	631.14	D127	مبنى مكون من أرضي 1+ دور مغطى	مبنى مكون من أرضي 1+ دور مغطى	9-31متر	5	المساحة	المساحة	المساحة	المساحة	المساحة	المساحة	المساحة
4	0.11	700.96	D128	مبنى مكون من أرضي 1+ دور مغطى	مبنى مكون من أرضي 1+ دور مغطى	9-31متر	5	المساحة	المساحة	المساحة	المساحة	المساحة	المساحة	المساحة
2	10.17	424.19	D129	مبنى مكون من أرضي 1+ دور مغطى	مبنى مكون من أرضي 1+ دور مغطى	9-31متر	5	المساحة	المساحة	المساحة	المساحة	المساحة	المساحة	المساحة
0	0	0.77	5.61	D130	مبنى مكون من أرضي 1+ دور مغطى	مبنى مكون من أرضي 1+ دور مغطى	10متر	5	المساحة	المساحة	المساحة	المساحة	المساحة	المساحة
0	0	20.23	672.60	D130	مبنى مكون من أرضي 1+ دور مغطى	مبنى مكون من أرضي 1+ دور مغطى	9-31متر	5	المساحة	المساحة	المساحة	المساحة	المساحة	المساحة
0	0	12.06	87.94	D131	مبنى مكون من أرضي 1+ دور مغطى	مبنى مكون من أرضي 1+ دور مغطى	10متر	5	المساحة	المساحة	المساحة	المساحة	المساحة	المساحة
6	11.87	1136.71	D132	مبنى مكون من أرضي 1+ دور مغطى	مبنى مكون من أرضي 1+ دور مغطى	10متر	5	المساحة	المساحة	المساحة	المساحة	المساحة	المساحة	المساحة
0	0	18.61	134.91	D132	مبنى مكون من أرضي 1+ دور مغطى	مبنى مكون من أرضي 1+ دور مغطى	10متر	5	المساحة	المساحة	المساحة	المساحة	المساحة	المساحة
0	0	1.48	10.78	D133	مبنى مكون من أرضي 1+ دور مغطى	مبنى مكون من أرضي 1+ دور مغطى	10متر	5	المساحة	المساحة	المساحة	المساحة	المساحة	المساحة
0	0	23.67	172.56	D133	مبنى مكون من أرضي 1+ دور مغطى	مبنى مكون من أرضي 1+ دور مغطى	10متر	5	المساحة	المساحة	المساحة	المساحة	المساحة	المساحة

مدير المشروع

مدير المشروع

مدير المشروع

مخلفات النفايات المنزلية المبروزة كوسيلة التخلص النهائي من مصدر 26 بولاية جني سطيف (البن بوزيان 4 كم في نطاق محافظة الجيزة)

الهيئة العمومية العامة للصحة
مديرية الصحة بولاية الجيزة
مكتب الجغرافيا

الرقم	التسمية	الحيات	البلدية	المساحة	الارتفاع	العمق	العمق	العمق	العمق
0	0	11.33	82.02	D133A	ارض انشاء	مساحة من مصدر مسكون	10م	5	المسكنية
0	0	0.53	3.84	D134	ارض انشاء	مسكنية من مصدر مسكون	10م	5	المسكنية
0	0	10.82	78.88	D135	ارض انشاء	مسعود جعل من الارض	10م	5	المسكنية
0	0	11.64	84.85	D136	ارض انشاء	مساحة من مصدر مسعود	10م	5	المسكنية
0	0	6.84	49.85	D137	ارض انشاء	لم يمسك	10م	5	المسكنية
0	0	19.34	141.01	D137A	ارض انشاء	مسح من جني الارض	10م	5	المسكنية
0	0	10.75	78.35	D138	مبنى مسكون من جني ارضي	مساحة من اقل بعد جني	10م	5	المسكنية
0	0	12.85	93.87	D139	مبنى مسكون من جني ارضي	لم يمسك	10م	5	المسكنية
0	1	4.19	206.58	D140	مبنى مسكون من جني مسكون	مسعود مراك	10م	5	المسكنية
0	1	16.65	286.10	D141	مبنى مسكون من جني مسكون	مسعود مراك	10م	5	المسكنية
0	0	0.45	3.29	D142	ارض انشاء	مسعود مراك	10م	5	المسكنية
0	0	2.74	19.97	D142	حديقة مسعود	ورقة من مسعود مراك	10م	5	المسكنية
0	3	17.67	853.94	D142	ارض انشاء	ورقة من مسعود مراك	10م	5	المسكنية
0	0	2.66	18.63	D142	حديقة	ورقة من مسعود مراك	10م	5	المسكنية
0	0	19.12	139.40	D143	ارض انشاء	مسعود مراك	11م	5	المسكنية
0	0	13.66	99.57	D144	ارض انشاء	القائمة على الارض	11م	5	المسكنية
0	0	18.02	131.40	D145	ارض انشاء	مسعود مراك	11م	5	المسكنية
0	0	7.98	58.21	D145A	ارض انشاء	مسعود مراك	11م	5	المسكنية
0	1	1.75	187.78	D145B	ارض انشاء	مسعود مراك	11م	5	المسكنية
0	0	7.25	52.84	D146	مبنى مسكون من ارضي 3+ دور مسكون	مساحة من مصدر مسعود	11م	5	المسكنية
0	0	15.59	113.65	D147	مبنى مسكون من ارضي 9+ دور مسكون	مساحة من مصدر مسعود	11م	5	المسكنية
0	0	17.98	131.11	D148	ارض انشاء	مسعود مراك	11م	5	المسكنية
0	0	8.32	80.64	D148A	ارض انشاء	مسعود مراك	11م	5	المسكنية
0	0	7.43	54.18	D149	مبنى مسكون من ارضي 2+ دور مسكون	مسعود مراك	11م	5	المسكنية
0	0	10.92	79.80	D150	ارض انشاء	مسعود مراك	11م	5	المسكنية
0	0	14.87	108.38	D151	مبنى مسكون من ارضي 1+ دور مسكون	مسعود مراك	11م	5	المسكنية
0	0	8.98	72.79	D152	مبنى مسكون من ارضي 1+ دور مسكون	مسعود مراك	11م	5	المسكنية
0	0	7.59	56.06	D153	ارض انشاء	مسعود مراك	11م	5	المسكنية

مديرية الصحة بولاية الجيزة

مديرية الصحة بولاية الجيزة

مديرية الصحة بولاية الجيزة

كشف الحسابات الخاصة بالمشروع لترسية الطريق القروي من محط 26 بوليفر حتى محطة التران بوليفر كم في نطاق محافظة الجيزة

الهيئة العامة للأمن المجتمعي
محافظة الجيزة بالجيزة
مكتب المشروع

رقم العقد	الرقم	المبلغ	القيمة	الرقم	الرقم	الرقم	الرقم	الرقم	الرقم	الرقم
0	12.50	91.15	D154	مبنى مكون من أرضي + 2 دور مكرر	لم يتم	11	32-11	حوض الطليق لمرحلة 5	المستفيضة	أرصفة
0	10.05	248.29	D155	مبنى مكون من أرضي + 2 دور مكرر	لم يتم	32-11	حوض الطليق لمرحلة 5	حوض الطليق لمرحلة 5	المستفيضة	أرصفة
0	2.13	15.51	D156	مبنى	لم يتم	11	32-11	حوض الطليق لمرحلة 5	المستفيضة	أرصفة
0	0.39	2.81	D156	مبنى	لم يتم	32-11	حوض الطليق لمرحلة 5	حوض الطليق لمرحلة 5	المستفيضة	أرصفة
0	15.75	114.81	D156	مبنى	لم يتم	32-11	حوض الطليق لمرحلة 5	حوض الطليق لمرحلة 5	المستفيضة	أرصفة
0	11.27	82.14	D156	مبنى	لم يتم	32-11	حوض الطليق لمرحلة 5	حوض الطليق لمرحلة 5	المستفيضة	أرصفة
0	1.35	9.81	D156A	مبنى	لم يتم	11	32-11	حوض الطليق لمرحلة 5	المستفيضة	أرصفة
0	7.72	56.24	D159A	مبنى	لم يتم	32-11	حوض الطليق لمرحلة 5	حوض الطليق لمرحلة 5	المستفيضة	أرصفة
0	15.43	117.46	D157	مبنى	لم يتم	11	32-11	حوض الطليق لمرحلة 5	المستفيضة	أرصفة
0	1.87	187.19	D158	مبنى	لم يتم	11	32-11	حوض الطليق لمرحلة 5	المستفيضة	أرصفة
0	3.91	553.60	D159	مبنى	لم يتم	12	32-12	حوض الطليق لمرحلة 5	المستفيضة	أرصفة
0	6.48	222.38	D160	مبنى	لم يتم	12	32-12	حوض الطليق لمرحلة 5	المستفيضة	أرصفة
0	5.59	216.82	D161	مبنى	لم يتم	32-12	حوض الطليق لمرحلة 5	حوض الطليق لمرحلة 5	المستفيضة	أرصفة
0	10.99	256.12	D162	مبنى	لم يتم	32-12	حوض الطليق لمرحلة 5	حوض الطليق لمرحلة 5	المستفيضة	أرصفة
0	1.76	897.99	D163	مبنى	لم يتم	32-12	حوض الطليق لمرحلة 5	حوض الطليق لمرحلة 5	المستفيضة	أرصفة
0	13.08	95.43	D164	مبنى	لم يتم	12	32-12	حوض الطليق لمرحلة 5	المستفيضة	أرصفة
0	3.68	26.83	D165	مبنى	لم يتم	32	32-32	حوض الطليق لمرحلة 5	المستفيضة	أرصفة
0	0.00	0.02	D166	مبنى	لم يتم	32	32-32	حوض الطليق لمرحلة 5	المستفيضة	أرصفة
0	16.44	118.84	D167	مبنى	لم يتم	32	32-32	حوض الطليق لمرحلة 5	المستفيضة	أرصفة
0	8.99	85.56	D168	مبنى	لم يتم	32	32-32	حوض الطليق لمرحلة 5	المستفيضة	أرصفة
0	15.14	110.39	D169	مبنى	لم يتم	32	32-32	حوض الطليق لمرحلة 5	المستفيضة	أرصفة
0	2.07	190.12	D170	مبنى	لم يتم	32	32-32	حوض الطليق لمرحلة 5	المستفيضة	أرصفة
0	0.38	2.80	D171	مبنى	لم يتم	32	32-32	حوض الطليق لمرحلة 5	المستفيضة	أرصفة
0	7.07	51.57	D172	مبنى	لم يتم	32	32-32	حوض الطليق لمرحلة 5	المستفيضة	أرصفة
0	16.17	110.60	D173	مبنى	لم يتم	32	32-32	حوض الطليق لمرحلة 5	المستفيضة	أرصفة
0	11.31	82.47	D174	مبنى	لم يتم	32	32-32	حوض الطليق لمرحلة 5	المستفيضة	أرصفة
0	11.69	86.23	D175	مبنى	لم يتم	32	32-32	حوض الطليق لمرحلة 5	المستفيضة	أرصفة
0	11.81	86.10	D176	مبنى	لم يتم	32	32-32	حوض الطليق لمرحلة 5	المستفيضة	أرصفة
0	22.91	167.04	D177	مبنى	لم يتم	32	32-32	حوض الطليق لمرحلة 5	المستفيضة	أرصفة
0	11.43	433.40	D178	مبنى	لم يتم	32	32-32	حوض الطليق لمرحلة 5	المستفيضة	أرصفة
0	13.98	101.90	D179	مبنى	لم يتم	32	32-32	حوض الطليق لمرحلة 5	المستفيضة	أرصفة

مدير المشروع
م. م. محمد

مدير مكتب المشروع
م. م. محمد

م. م. محمد

تخلف عن أداء التزامه من المشروع لخدمة الطريق القليل من مساحه 28 بايرت حتى مساحه اللان بطول ٤٤ كم في نطاق مساحه الجوزة
 وزارة العمارة والعمارة
 مكتب المخططات

الرقم	الاسم	الصفحة	الملاحظات	الرقم	الاسم	الصفحة	الملاحظات	الرقم	الاسم	الصفحة	الملاحظات
0	0	23.92	174.39	D180	ارض قضاء مساحه ١٠٠٠٠ جيلتون	مركز ارضي على سطح ارضي	12-مسنون	5	حوض الشطاح لمره 5	المسكنية	اربعم
0	2	2.38	397.40	D161	مبنى مكون من دور ارضي سقف جبسون	مساحه ١٠٠٠٠ مساحه مساحه طابوق	12-مسنون	5	حوض الشطاح لمره 5	المسكنية	اربعم
0	2	12.97	94.52	D182	مبنى مكون من دور جبسون	مساحه ١٠٠٠٠ مساحه مساحه طابوق	12-مسنون	5	حوض الشطاح لمره 5	المسكنية	اربعم
0	0	4.92	35.85	D183	ارض مسكونه جبسون	مساحه ١٠٠٠٠ مساحه مساحه طابوق	12-مسنون	5	حوض الشطاح لمره 5	المسكنية	اربعم
0	0	19.51	142.24	D184	ارض قضاء مساحه ١٠٠٠٠	مساحه ١٠٠٠٠ مساحه مساحه طابوق	12-مسنون	5	حوض الشطاح لمره 5	المسكنية	اربعم
0	0	22.18	161.73	D184	ارض قضاء مساحه ١٠٠٠٠	مساحه ١٠٠٠٠ مساحه مساحه طابوق	12-مسنون	5	حوض الشطاح لمره 5	المسكنية	اربعم
0	0	22.03	160.57	D185	ارض قضاء مساحه ١٠٠٠٠	مساحه ١٠٠٠٠ مساحه مساحه طابوق	12-مسنون	5	حوض الشطاح لمره 5	المسكنية	اربعم
0	1	11.91	261.83	D186	ارض قضاء مساحه ١٠٠٠٠	مساحه ١٠٠٠٠ مساحه مساحه طابوق	12-مسنون	5	حوض الشطاح لمره 5	المسكنية	اربعم
0	0	21.32	156.46	D186A	ارض قضاء مساحه ١٠٠٠٠	مساحه ١٠٠٠٠ مساحه مساحه طابوق	12-مسنون	5	حوض الشطاح لمره 5	المسكنية	اربعم
2	2	6.32	398.88	D187	ارض قضاء مساحه ١٠٠٠٠	مساحه ١٠٠٠٠ مساحه مساحه طابوق	12-مسنون	5	حوض الشطاح لمره 5	المسكنية	اربعم
0	0	0.01	0.06	D187	ارض قضاء مساحه ١٠٠٠٠	مساحه ١٠٠٠٠ مساحه مساحه طابوق	12-مسنون	5	حوض الشطاح لمره 5	المسكنية	اربعم
0	0	23.68	172.66	D188	ارض قضاء مساحه ١٠٠٠٠	مساحه ١٠٠٠٠ مساحه مساحه طابوق	12-مسنون	5	حوض الشطاح لمره 5	المسكنية	اربعم
0	1	4.13	205.12	D189	ارض قضاء مساحه ١٠٠٠٠	مساحه ١٠٠٠٠ مساحه مساحه طابوق	14-13-مسنون	5	حوض الشطاح لمره 5	المسكنية	اربعم
0	1	20.64	325.50	D190	ارض قضاء مساحه ١٠٠٠٠	مساحه ١٠٠٠٠ مساحه مساحه طابوق	14-13-مسنون	5	حوض الشطاح لمره 5	المسكنية	اربعم
0	1	18.54	310.19	D191	ارض قضاء مساحه ١٠٠٠٠	مساحه ١٠٠٠٠ مساحه مساحه طابوق	14-13-مسنون	5	حوض الشطاح لمره 5	المسكنية	اربعم
0	2	15.33	461.92	D192	ارض قضاء مساحه ١٠٠٠٠	مساحه ١٠٠٠٠ مساحه مساحه طابوق	15-مسنون	5	حوض الشطاح لمره 5	المسكنية	اربعم
0	0	11.01	80.28	D193	ارض مسكونه من ارضي 11٠٠٠٠٠٠	مساحه ١٠٠٠٠ مساحه مساحه طابوق	17-مسنون	5	حوض الشطاح لمره 5	المسكنية	اربعم
0	0	2.23	16.26	D194	ارض مسكونه من ارضي 11٠٠٠٠٠٠	مساحه ١٠٠٠٠ مساحه مساحه طابوق	8-مسنون	7	حوض الارزات لمره 7	المسكنية	اربعم
0	0	4.07	29.66	D195	ارض قضاء مساحه ١٠٠٠٠	مساحه ١٠٠٠٠ مساحه مساحه طابوق	10-11-مسنون	7	حوض الارزات لمره 7	المسكنية	اربعم
0	5	6.80	924.74	D196	ارض قضاء مساحه ١٠٠٠٠	مساحه ١٠٠٠٠ مساحه مساحه طابوق	8-مسنون	7	حوض الارزات لمره 7	المسكنية	اربعم
0	2	8.87	414.73	D196	ارض قضاء مساحه ١٠٠٠٠	مساحه ١٠٠٠٠ مساحه مساحه طابوق	8-مسنون	7	حوض الارزات لمره 7	المسكنية	اربعم
0	0	1.94	14.11	D197	ارض قضاء مساحه ١٠٠٠٠	مساحه ١٠٠٠٠ مساحه مساحه طابوق	8-مسنون	7	حوض الارزات لمره 7	المسكنية	اربعم
0	0	2.34	17.07	D197	ارض قضاء مساحه ١٠٠٠٠	مساحه ١٠٠٠٠ مساحه مساحه طابوق	8-مسنون	7	حوض الارزات لمره 7	المسكنية	اربعم
0	0	1.35	9.83	D197	ارض قضاء مساحه ١٠٠٠٠	مساحه ١٠٠٠٠ مساحه مساحه طابوق	8-مسنون	7	حوض الارزات لمره 7	المسكنية	اربعم
0	0	15.77	114.98	D198	ارض قضاء مساحه ١٠٠٠٠	مساحه ١٠٠٠٠ مساحه مساحه طابوق	مسنون	7	حوض الارزات لمره 7	المسكنية	اربعم

يصدق من مخططات مكتب المخططات العمارة والعمارة

يصدق من مخططات مكتب المخططات العمارة والعمارة

يصدق من مخططات مكتب المخططات العمارة والعمارة



تلك المادة القانونية لمشروع القانون من مقرر 26 يوليو حتى صدق الملك بطلان 4 كم في نطاق محافظة الحوزة

الهيئة العمومية العامة للخدمة العمومية المسماة بـ "مكتب المحفوظات"

المؤسسة	الرقم	العدد	المسمى الوظيفي	الوظيفة	الملاحظات	التاريخ	المرجع	المصدر	التعليق
0	0	10,05	D198	معاون	وزارة / عملي مساعد عملي مساعد	7	خمس سنوات	7	حوض الأرزات لمرسة 7
0	0	1,36	D198	خوذة	وزارة / عملي مساعد عملي مساعد	7	خمس سنوات	7	حوض الأرزات لمرسة 7
0	0	9,80	D198	معاون	وزارة / عملي مساعد عملي مساعد	8	خمس سنوات	7	حوض الأرزات لمرسة 7
0	0	1,30	D198	خوذة	وزارة / عملي مساعد عملي مساعد	8	خمس سنوات	7	حوض الأرزات لمرسة 7
0	1	17,52	D198	أرضي فضاء	وزارة / عملي مساعد عملي مساعد	8-7-6	خمس سنوات	7	حوض الأرزات لمرسة 7
0	0	23,93	D198	معاون	وزارة / عملي مساعد عملي مساعد	8-7-6	خمس سنوات	7	حوض الأرزات لمرسة 7
0	0	2,24	K1	معاون من أזור رئيسي 9 +	وزارة / عملي مساعد عملي مساعد	9	خمس سنوات	7	حوض الأرزات لمرسة 7
0	0	13,64	K2	معاون من أזור رئيسي 5 +	وزارة / عملي مساعد عملي مساعد	9	خمس سنوات	7	حوض الأرزات لمرسة 7
0	0	14,18	K3	معاون من أזור رئيسي 5 +	وزارة / عملي مساعد عملي مساعد	9	خمس سنوات	7	حوض الأرزات لمرسة 7
0	0	11,34	K4	معاون من أזור رئيسي 8 +	وزارة / عملي مساعد عملي مساعد	9	خمس سنوات	7	حوض الأرزات لمرسة 7
0	0	12,15	K4	معاون من أזור رئيسي 8 +	وزارة / عملي مساعد عملي مساعد	9	خمس سنوات	7	حوض الأرزات لمرسة 7
0	0	11,33	K5	معاون من أזור رئيسي 5 +	وزارة / عملي مساعد عملي مساعد	9	خمس سنوات	7	حوض الأرزات لمرسة 7
0	0	13,67	K6	معاون من أזור رئيسي 6 +	وزارة / عملي مساعد عملي مساعد	10	خمس سنوات	7	حوض الأرزات لمرسة 7
0	0	7,08	K7	معاون من أזור رئيسي 2 +	وزارة / عملي مساعد عملي مساعد	10	خمس سنوات	7	حوض الأرزات لمرسة 7
0	0	10,70	K8	معاون من أזור رئيسي 5 +	وزارة / عملي مساعد عملي مساعد	10	خمس سنوات	7	حوض الأرزات لمرسة 7
0	0	13,34	K9	معاون من أזור رئيسي 8 +	وزارة / عملي مساعد عملي مساعد	10	خمس سنوات	7	حوض الأرزات لمرسة 7



مكتب المحفوظات العمومية المسماة بـ "مكتب المحفوظات"

الهيئة العمومية العامة للخدمة العمومية

مكتب المحفوظات

تطبيق المادة ١٤٤ من القانون رقم ٢٨ بتاريخ ٢٨ يونيو ٢٠٢٤، التي صادفها الترخيص بطلب ٤ كم في نطاق محافظة الجيزة

الهيئة المصرية العامة للمساحة
مديرية المساحة بالجيزة
مكتب الطرقات

رقم	الوصف	المساحة (م ²)	الارتفاع (م)	العمق (م)	الملاحظات	الرقم	الوصف	المساحة (م ²)	الارتفاع (م)	العمق (م)	
0	0	1.81	13.20	K10	بني مكون من (أرضي + سطح) 6+	10	مسطحة عمود جدرانها من	7	حوض الأريوت عمق 7	المستوية	اربع
0	0	11.94	87.06	K11	بني مكون من (أرضي + سطح) 12+	10	ورقة جدار مستطيل جانبي - كريمة من	7	حوض الأريوت عمق 7	المستوية	اربع
0	0	9.68	70.56	K12	بني مكون من (أرضي + سطح) 4+	11	مستطيل - من ارتفاع منسوب - الأرض	7	حوض الأريوت عمق 7	المستوية	اربع
0	0	18.12	132.12	K13	بني مكون من (أرضي + سطح) 12+	11	ورقة بيضاوية مستطيلة	7	حوض الأريوت عمق 7	المستوية	اربع
0	0	9.03	9.03	K14	بني مكون من (أرضي + سطح) 4+	11	مسطحة عمود جدرانها من	7	حوض الأريوت عمق 7	المستوية	اربع
0	0	18.34	133.74	K15	بني مكون من (أرضي + سطح) 12+	11	مسطحة عمود جدرانها من	7	حوض الأريوت عمق 7	المستوية	اربع
0	0	21.15	154.19	K16	بني مكون من (أرضي + سطح) 8+	11	مسطحة عمود جدرانها من	7	حوض الأريوت عمق 7	المستوية	اربع
0	0	19.74	143.93	K17	بني مكون من (أرضي + سطح) 11+	12	مسطحة عمود جدرانها من	7	حوض الأريوت عمق 7	المستوية	اربع
0	0	1.13	8.23	K18	بني مكون من (أرضي + سطح) 8+	12	مسطحة عمود جدرانها من	7	حوض الأريوت عمق 7	المستوية	اربع
0	0	0.75	5.50	K19	بني مكون من (أرضي + سطح) 12+	12	مسطحة عمود جدرانها من	7	حوض الأريوت عمق 7	المستوية	اربع
0	1	7.57	230.21	K20	بني مكون من (أرضي + سطح) 6+	35-34	مسطحة عمود جدرانها من	11	حوض الأريوت عمق 11	المستوية	اربع
0	0	9.04	85.93	K21	بني مكون من (أرضي + سطح) 5+	35	مسطحة عمود جدرانها من	11	حوض الأريوت عمق 11	المستوية	اربع
0	0	10.09	73.57	K22	بني مكون من (أرضي + سطح) 4+	35	مسطحة عمود جدرانها من	11	حوض الأريوت عمق 11	المستوية	اربع
0	0	1.81	13.22	K23	بني مكون من (أرضي + سطح) 6+	36	مسطحة عمود جدرانها من	11	حوض الأريوت عمق 11	المستوية	اربع
0	0	3.37	24.56	K24	بني مكون من (أرضي + سطح) 2+	35	مسطحة عمود جدرانها من	11	حوض الأريوت عمق 11	المستوية	اربع
0	0	9.35	69.18	K25	بني مكون من (أرضي + سطح) 6+	35	مسطحة عمود جدرانها من	11	حوض الأريوت عمق 11	المستوية	اربع
0	0	11.65	94.93	K26	بني مكون من (أرضي + سطح) 6+	36	مسطحة عمود جدرانها من	11	حوض الأريوت عمق 11	المستوية	اربع
0	0	13.62	98.59	K27	بني مكون من (أرضي + سطح) 6+	36	مسطحة عمود جدرانها من	11	حوض الأريوت عمق 11	المستوية	اربع
0	0	1.70	12.37	K28	بني مكون من (أرضي + سطح) 4+	35	مسطحة عمود جدرانها من	11	حوض الأريوت عمق 11	المستوية	اربع

مديرية المساحة بالجيزة

مكتب الطرقات

الهيئة المصرية العامة للمساحة

تدقيق الحسابات الخارجة بواسطة المحققين القانونيين من مرسوم 26 يوليو 2022 بشأن تقديم ممتلكات الموقوفين

الجهة الرسمية الخدمية المسندة
مديرية المسندة بالجزيرة
مكتب المحققين

رقم القضية	المدة	الصفة	الملاحظات	رقم الحالة	المدة	الصفة	الملاحظات
0	0	K29	ملف مكون من ايراد زريشي + 4 دور معمر + دور غير ممتلكات	ملف مكون من ايراد زريشي + 4 دور معمر + دور غير ممتلكات	36	دعوى الأتالة لمدة 15	المستجدية
0	0	K30	ملف مكون من ايراد زريشي + 6 دور معمر + دور غير ممتلكات	ملف مكون من ايراد زريشي + 6 دور معمر + دور غير ممتلكات	40	دعوى الأتالة لمدة 15	المستجدية
0	0	K31	ملف مكون من ايراد زريشي + 2 دور معمر + دور غير ممتلكات	ملف مكون من ايراد زريشي + 2 دور معمر + دور غير ممتلكات	40	دعوى الأتالة لمدة 15	المستجدية
0	0	K32	ملف مكون من ايراد زريشي + 5 دور معمر + دور غير ممتلكات	ملف مكون من ايراد زريشي + 5 دور معمر + دور غير ممتلكات	40	دعوى الأتالة لمدة 15	المستجدية
0	0	K33	ملف مكون من ايراد زريشي + 8 دور معمر + دور غير ممتلكات	ملف مكون من ايراد زريشي + 8 دور معمر + دور غير ممتلكات	40	دعوى الأتالة لمدة 15	المستجدية
0	0	K34	ملف مكون من ايراد زريشي + 5 دور معمر + دور غير ممتلكات	ملف مكون من ايراد زريشي + 5 دور معمر + دور غير ممتلكات	40	دعوى الأتالة لمدة 15	المستجدية
0	0	K34A	ملف مكون من ايراد زريشي + 2 دور معمر + دور غير ممتلكات	ملف مكون من ايراد زريشي + 2 دور معمر + دور غير ممتلكات	40	دعوى الأتالة لمدة 15	المستجدية
0	0	K35	ملف مكون من ايراد زريشي + 4 دور معمر + دور غير ممتلكات	ملف مكون من ايراد زريشي + 4 دور معمر + دور غير ممتلكات	40	دعوى الأتالة لمدة 15	المستجدية
0	0	K36	ملف مكون من ايراد زريشي + 2 دور معمر + دور غير ممتلكات	ملف مكون من ايراد زريشي + 2 دور معمر + دور غير ممتلكات	40	دعوى الأتالة لمدة 15	المستجدية
0	0	K37	ملف مكون من ايراد زريشي + 2 دور معمر + دور غير ممتلكات	ملف مكون من ايراد زريشي + 2 دور معمر + دور غير ممتلكات	40	دعوى الأتالة لمدة 15	المستجدية
0	0	K38	ملف مكون من ايراد زريشي + 2 دور معمر + دور غير ممتلكات	ملف مكون من ايراد زريشي + 2 دور معمر + دور غير ممتلكات	40	دعوى الأتالة لمدة 15	المستجدية
0	0	K38	ملف مكون من ايراد زريشي + 2 دور معمر + دور غير ممتلكات	ملف مكون من ايراد زريشي + 2 دور معمر + دور غير ممتلكات	40	دعوى الأتالة لمدة 15	المستجدية
0	0	K39	ملف مكون من ايراد زريشي + 2 دور معمر + دور غير ممتلكات	ملف مكون من ايراد زريشي + 2 دور معمر + دور غير ممتلكات	40	دعوى الأتالة لمدة 15	المستجدية
0	0	K39	ملف مكون من ايراد زريشي + 2 دور معمر + دور غير ممتلكات	ملف مكون من ايراد زريشي + 2 دور معمر + دور غير ممتلكات	40	دعوى الأتالة لمدة 15	المستجدية
0	0	K40	ملف مكون من ايراد زريشي + 4 دور معمر + دور غير ممتلكات	ملف مكون من ايراد زريشي + 4 دور معمر + دور غير ممتلكات	39- 1	دعوى الأتالة لمدة 15	المستجدية
0	0	K41	ملف مكون من ايراد زريشي + سطح ()	ملف مكون من ايراد زريشي + سطح ()	38- 1	دعوى الأتالة لمدة 15	المستجدية
0	0	K42	ملف مكون من ايراد زريشي + 11 دور معمر	ملف مكون من ايراد زريشي + 11 دور معمر	27- 38	دعوى الأتالة لمدة 15	المستجدية
0	0	K43	ملف مكون من ايراد زريشي + 4 دور معمر + دور غير ممتلكات	ملف مكون من ايراد زريشي + 4 دور معمر + دور غير ممتلكات	3	دعوى الأتالة لمدة 15	المستجدية

مديرية المسندة بالجزيرة
مكتب المحققين

مديرية المسندة بالجزيرة
مكتب المحققين

التم بحضرة

كثافة المياه الجوفية الممتدة بواسطة الطرق الفرعية من محور 26 بجوار حوض منطقة بطنان 4 كم في نطاق محافظة الجيزة

الهيئة المصرية العامة للمساحة
مديرية المساحة بالجيزة
مكتب المشروع ٢٠٢٦

رقم	مساحة	رقم	وصف	رقم	ملاحظات	رقم	ملاحظات	رقم	ملاحظات
0	15.11	K44	مبنى مكون من (أودر رئيسي 12+ أودر مكرر + سطح)	43	مبنى من 43 حوض	1	مسطح التربة لحدود 1	1	مسطح التربة لحدود 1
0	0.61	K45	مبنى مكون من (أودر رئيسي 3+ أودر مكرر)	3	مبنى من 3 حوض	1	مسطح التربة لحدود 1	1	مسطح التربة لحدود 1
0	4.47	K46	مبنى مكون من (أودر رئيسي 12+ أودر مكرر)	8	مبنى من 8 حوض	1	مسطح التربة لحدود 1	1	مسطح التربة لحدود 1
0	4.83	K46	مبنى مكون من (أودر رئيسي 11+ أودر مكرر)	8	مبنى من 8 حوض	1	مسطح التربة لحدود 1	1	مسطح التربة لحدود 1
0	2.10	K47	مبنى مكون من (أودر رئيسي 3+ أودر مكرر)	8	مبنى من 8 حوض	1	مسطح التربة لحدود 1	1	مسطح التربة لحدود 1
0	1.57	K48	مبنى مكون من (أودر رئيسي 3+ أودر مكرر)	8	مبنى من 8 حوض	1	مسطح التربة لحدود 1	1	مسطح التربة لحدود 1
0	1.17	K49	مبنى مكون من (أودر رئيسي 2+ أودر مكرر)	10-8	مبنى من 10-8 حوض	1	مسطح التربة لحدود 1	1	مسطح التربة لحدود 1
0	0.58	K50	مبنى مكون من (أودر رئيسي 7+ أودر مكرر)	10	مبنى من 10 حوض	1	مسطح التربة لحدود 1	1	مسطح التربة لحدود 1
0	1.45	K51	مبنى مكون من (أودر رئيسي 4+ أودر مكرر)	10	مبنى من 10 حوض	1	مسطح التربة لحدود 1	1	مسطح التربة لحدود 1
0	1.16	K52	مبنى مكون من (أودر رئيسي 4+ أودر مكرر)	10	مبنى من 10 حوض	1	مسطح التربة لحدود 1	1	مسطح التربة لحدود 1
0	3.78	K53	مبنى مكون من (أودر رئيسي 8+ أودر مكرر)	10	مبنى من 10 حوض	1	مسطح التربة لحدود 1	1	مسطح التربة لحدود 1
0	2.33	K54	مبنى مكون من (أودر رئيسي 8+ أودر مكرر)	10	مبنى من 10 حوض	1	مسطح التربة لحدود 1	1	مسطح التربة لحدود 1
0	1.62	K55	مبنى مكون من (أودر رئيسي 7+ أودر مكرر)	10	مبنى من 10 حوض	1	مسطح التربة لحدود 1	1	مسطح التربة لحدود 1
0	4.23	K56	مبنى مكون من (أودر رئيسي 7+ أودر مكرر)	10	مبنى من 10 حوض	1	مسطح التربة لحدود 1	1	مسطح التربة لحدود 1
0	0.53	K56	مبنى مكون من (أودر رئيسي 7+ أودر مكرر)	10	مبنى من 10 حوض	1	مسطح التربة لحدود 1	1	مسطح التربة لحدود 1
0	2.83	K57	مبنى مكون من (أودر رئيسي 4+ أودر مكرر)	10	مبنى من 10 حوض	1	مسطح التربة لحدود 1	1	مسطح التربة لحدود 1
0	3.27	K58	مبنى مكون من (أودر رئيسي 3+ أودر مكرر)	10	مبنى من 10 حوض	1	مسطح التربة لحدود 1	1	مسطح التربة لحدود 1
0	11.92	K59	مبنى مكون من (أودر رئيسي 12+ أودر مكرر)	14	مبنى من 14 حوض	1	مسطح التربة لحدود 1	1	مسطح التربة لحدود 1
0	9.04	K60	مبنى مكون من (أودر رئيسي 12+ أودر مكرر)	14	مبنى من 14 حوض	1	مسطح التربة لحدود 1	1	مسطح التربة لحدود 1
0	2.78	K61	مبنى مكون من (أودر رئيسي 7+ أودر مكرر)	14	مبنى من 14 حوض	1	مسطح التربة لحدود 1	1	مسطح التربة لحدود 1
0	21.14	K62	مبنى مكون من (أودر رئيسي 14+ أودر مكرر)	14	مبنى من 14 حوض	1	مسطح التربة لحدود 1	1	مسطح التربة لحدود 1
0	2.50	K62	مبنى مكون من (أودر رئيسي 14+ أودر مكرر)	14	مبنى من 14 حوض	1	مسطح التربة لحدود 1	1	مسطح التربة لحدود 1
0	1.06	K63	مبنى مكون من (أودر رئيسي 10+ أودر مكرر)	14	مبنى من 14 حوض	1	مسطح التربة لحدود 1	1	مسطح التربة لحدود 1

مديرة مديرية المساحة بالجيزة

مدير مكتب المساحة

مدير المشروع

كذلك القامات اللاتينية المنشورة في جريدة الجريدة الرسمية في 26 يونيو 2026 في صلب الوثائق بطلب 4 كل من نطاق محافظة الجيزة

الجريدة الرسمية للجمهورية العربية السورية
جريدة المصاحفة بالجيزة
مكتب المطبوعات

رقم التسجيل	رقم المخطط	مساحة المخطط (م ²)	الغرض	الغرض	رقم المخطط	مساحة المخطط (م ²)	الغرض	الغرض	رقم المخطط	مساحة المخطط (م ²)	الغرض	الغرض
9	11	22.04	39893.50	شوارع	شوارع	13-10-8-7-6-4-3-1-14-27-29-38	معرض القبة لمرور 14	مسطح التراب	رقم المخطط	مساحة المخطط (م ²)	الغرض	الغرض
0	0	10.82	78.86	مبنى مكون من اودر زراعي 4+ تورنكلور (مسطح)	ورقة جمل معدة من اودر ارض مسطح مورسي طي - معدة جمل معدة ارض اعمق - الاورون	معرض 67-69	معرض القبة لمرور 4	مسطح التراب	رقم المخطط	مساحة المخطط (م ²)	الغرض	الغرض
0	0	3.13	22.82	مبنى مكون من اودر زراعي 4+ تورنكلور (مسطح)	رياحه سليمان جاري الحدائق	معرض 89	معرض القبة لمرور 4	مسطح التراب	رقم المخطط	مساحة المخطط (م ²)	الغرض	الغرض
0	0	14.11	102.90	مبنى مكون من اودر زراعي 4+ تورنكلور (مسطح)	رياحه سليمان جاري الحدائق	معرض 89	معرض القبة لمرور 4	مسطح التراب	رقم المخطط	مساحة المخطط (م ²)	الغرض	الغرض
0	0	22.37	163.07	مبنى مكون من اودر زراعي 10+ تورنكلور (مسطح)	جسوة على السبيل المتفرقة والقبية للرياح	معرض 70-89	معرض القبة لمرور 4	مسطح التراب	رقم المخطط	مساحة المخطط (م ²)	الغرض	الغرض
0	0	8.20	59.80	مبنى مكون من اودر زراعي 6+ تورنكلور (مسطح)	ورقة معدة من اودر ارض مسطح	معرض 70	معرض القبة لمرور 4	مسطح التراب	رقم المخطط	مساحة المخطط (م ²)	الغرض	الغرض
0	0	5.81	42.35	مبنى مكون من اودر زراعي 3+ تورنكلور (مسطح)	ورقة معدة من اودر ارض مسطح	معرض 70	معرض القبة لمرور 4	مسطح التراب	رقم المخطط	مساحة المخطط (م ²)	الغرض	الغرض
0	0	9.28	60.38	مبنى مكون من اودر زراعي 4+ تورنكلور (مسطح)	معرض معدة من اودر ارض مسطح	معرض 70	معرض القبة لمرور 4	مسطح التراب	رقم المخطط	مساحة المخطط (م ²)	الغرض	الغرض
0	0	4.78	34.82	مبنى مكون من اودر زراعي 2+ تورنكلور (مسطح)	ورقة المساطح مسطح المساطح العلوي	معرض 70	معرض القبة لمرور 4	مسطح التراب	رقم المخطط	مساحة المخطط (م ²)	الغرض	الغرض
0	0	7.48	54.51	مبنى مكون من اودر زراعي 4+ تورنكلور (مسطح)	معرض معدة من اودر ارض مسطح	معرض 87	معرض القبة لمرور 4	مسطح التراب	رقم المخطط	مساحة المخطط (م ²)	الغرض	الغرض
0	0	5.69	41.52	مبنى مكون من اودر زراعي 3+ تورنكلور (مسطح)	معرض معدة من اودر ارض مسطح	معرض 87	معرض القبة لمرور 4	مسطح التراب	رقم المخطط	مساحة المخطط (م ²)	الغرض	الغرض
0	0	8.09	59.95	مبنى مكون من اودر زراعي 4+ تورنكلور (مسطح)	معرض معدة من اودر ارض مسطح	معرض 87	معرض القبة لمرور 4	مسطح التراب	رقم المخطط	مساحة المخطط (م ²)	الغرض	الغرض
0	0	5.85	42.63	مبنى مكون من اودر زراعي 4+ تورنكلور (مسطح)	معرض معدة من اودر ارض مسطح	معرض 87	معرض القبة لمرور 4	مسطح التراب	رقم المخطط	مساحة المخطط (م ²)	الغرض	الغرض
0	0	14.00	102.04	مبنى مكون من اودر زراعي 6+ تورنكلور (مسطح)	معرض معدة من اودر ارض مسطح	معرض 87	معرض القبة لمرور 4	مسطح التراب	رقم المخطط	مساحة المخطط (م ²)	الغرض	الغرض
0	0	0.84	4.68	مبنى مكون من اودر زراعي 6+ تورنكلور (مسطح)	معرض معدة من اودر ارض مسطح	معرض 87	معرض القبة لمرور 4	مسطح التراب	رقم المخطط	مساحة المخطط (م ²)	الغرض	الغرض
0	0	14.19	103.44	مبنى مكون من اودر زراعي 11+ تورنكلور (مسطح)	معرض معدة من اودر ارض مسطح	معرض 87	معرض القبة لمرور 4	مسطح التراب	رقم المخطط	مساحة المخطط (م ²)	الغرض	الغرض
0	0	18.46	134.57	مبنى مكون من اودر زراعي 11+ تورنكلور (مسطح)	معرض معدة من اودر ارض مسطح	معرض 85	معرض القبة لمرور 4	مسطح التراب	رقم المخطط	مساحة المخطط (م ²)	الغرض	الغرض
0	0	20.30	147.97	مبنى مكون من اودر زراعي 8+ تورنكلور (مسطح)	معرض معدة من اودر ارض مسطح	معرض 274	معرض القبة لمرور 4	مسطح التراب	رقم المخطط	مساحة المخطط (م ²)	الغرض	الغرض
0	0	11.48	83.57	مبنى مكون من اودر زراعي 7+ تورنكلور (مسطح)	معرض معدة من اودر ارض مسطح	معرض 274	معرض القبة لمرور 4	مسطح التراب	رقم المخطط	مساحة المخطط (م ²)	الغرض	الغرض
0	0	14.75	107.54	مبنى مكون من اودر زراعي 4+ تورنكلور (مسطح)	معرض معدة من اودر ارض مسطح	معرض 274	معرض القبة لمرور 4	مسطح التراب	رقم المخطط	مساحة المخطط (م ²)	الغرض	الغرض
0	0	1.31	9.56	مبنى مكون من اودر زراعي 4+ تورنكلور (مسطح)	معرض معدة من اودر ارض مسطح	معرض 274	معرض القبة لمرور 4	مسطح التراب	رقم المخطط	مساحة المخطط (م ²)	الغرض	الغرض

الجريدة الرسمية للجمهورية العربية السورية

الجريدة الرسمية للجمهورية العربية السورية

الجريدة الرسمية للجمهورية العربية السورية

كذلك المادة الثالثة من المرسوم رقم 26 الصادر من وزير العدل في شأن تنظيم المحكمة الجزئية

الهيئة القضائية المختصة
مؤرخة المصادقة بالوزارة
مكتب المحاماة على

رقم	الصفة	الدرجة	المرتبة	الوصف	الدرجة	المرتبة	الوصف	الدرجة	المرتبة	الوصف		
0	0	11.17	91.43	K83	مبنى مكون من (أولاد أرضي + 3 دور + المصالح)	مصلحة لمدة سنة من تاريخ التسمية	276	مشتري	4	معرض الجمعية لمرحلة 4	مصلحة اللان	لرسم
0	0	11.26	92.04	K84	مبنى مكون من أرضي وثلاثة أدوار متكرر	مصلحة لمدة سنة من تاريخ التسمية	276	مشتري	4	معرض الجمعية لمرحلة 4	مصلحة اللان	لرسم
0	0	6.83	50.49	K85	مبنى مكون من (أولاد أرضي + 2 دور متكرر + أولاد غير متكامل)	إقامة لمدة سنة من تاريخ التسمية	276	مشتري	4	معرض الجمعية لمرحلة 4	مصلحة اللان	لرسم
0	0	0.36	2.65	K86	مبنى مكون من (أولاد أرضي + 4 دور متكرر)	إقامة لمدة سنة من تاريخ التسمية - أكثر من واحد من تاريخ التسمية	276	مشتري	4	معرض الجمعية لمرحلة 4	مصلحة اللان	لرسم
0	0	0.95	6.93	K87	مبنى مكون من (أولاد أرضي + 3 دور متكرر + دور غير متكامل)	إقامة لمدة سنة من تاريخ التسمية	276	مشتري	4	معرض الجمعية لمرحلة 4	مصلحة اللان	لرسم
0	0	5.93	43.26	K88	مبنى مكون من (أولاد أرضي + 2 دور متكرر + دور غير متكامل)	مصلحة لمدة سنة من تاريخ التسمية	276	مشتري	4	معرض الجمعية لمرحلة 4	مصلحة اللان	لرسم
0	0	11.86	86.44	K89	مبنى مكون من (أولاد أرضي + 7 دور متكرر + دور غير متكامل)	إقامة لمدة سنة من تاريخ التسمية	276	مشتري	4	معرض الجمعية لمرحلة 4	مصلحة اللان	لرسم
0	0	14.32	82.52	K90	مبنى مكون من (أولاد أرضي + 9 دور متكرر + دور غير متكامل)	إقامة لمدة سنة من تاريخ التسمية	276	مشتري	4	معرض الجمعية لمرحلة 4	مصلحة اللان	لرسم
0	0	18.92	137.91	K91	مبنى مكون من (أولاد أرضي + 4 دور متكرر + دور غير متكامل)	مصلحة لمدة سنة من تاريخ التسمية	276	مشتري	4	معرض الجمعية لمرحلة 4	مصلحة اللان	لرسم
0	0	16.90	115.80	K92	مبنى مكون من (أولاد أرضي + 4 دور متكرر + دور غير متكامل)	إقامة لمدة سنة من تاريخ التسمية	276-184	مشتري	4	معرض الجمعية لمرحلة 4	مصلحة اللان	لرسم
0	0	21.22	154.71	K93	مبنى مكون من (أولاد أرضي + 9 دور متكرر + دور غير متكامل)	إقامة لمدة سنة من تاريخ التسمية	182	مشتري	4	معرض الجمعية لمرحلة 4	مصلحة اللان	لرسم
0	0	10.36	75.55	K94	مبنى مكون من (أولاد أرضي + 9 دور متكرر + دور غير متكامل)	إقامة لمدة سنة من تاريخ التسمية	182	مشتري	4	معرض الجمعية لمرحلة 4	مصلحة اللان	لرسم
0	0	0.32	2.36	K95	مبنى مكون من (أولاد أرضي + 4 دور متكرر + دور غير متكامل)	مصلحة لمدة سنة من تاريخ التسمية	182	مشتري	4	معرض الجمعية لمرحلة 4	مصلحة اللان	لرسم
0	0	0.01	0.04	K96	مبنى مكون من (أولاد أرضي + 4 دور متكرر + دور غير متكامل)	مصلحة لمدة سنة من تاريخ التسمية	182	مشتري	4	معرض الجمعية لمرحلة 4	مصلحة اللان	لرسم
0	0	4.77	34.76	K99	مبنى مكون من (أولاد أرضي + 6 دور متكرر + دور غير متكامل)	مصلحة لمدة سنة من تاريخ التسمية	182	مشتري	4	معرض الجمعية لمرحلة 4	مصلحة اللان	لرسم
0	0	9.21	67.11	K100	مبنى مكون من (أولاد أرضي + 6 دور متكرر + دور غير متكامل)	مصلحة لمدة سنة من تاريخ التسمية	182	مشتري	4	معرض الجمعية لمرحلة 4	مصلحة اللان	لرسم
0	0	0.14	1.05	K101	مبنى مكون من (أولاد أرضي + 4 دور متكرر + دور غير متكامل)	مصلحة لمدة سنة من تاريخ التسمية	182	مشتري	4	معرض الجمعية لمرحلة 4	مصلحة اللان	لرسم
0	0	2.70	19.69	H 1	مبنى مكون من (أولاد أرضي + 4 دور متكرر + دور غير متكامل)	مصلحة لمدة سنة من تاريخ التسمية	119	مشتري	8	معرض الجمعية لمرحلة 8	مصلحة اللان	لرسم
0	0	0.29	2.12	H 2	مبنى مكون من (أولاد أرضي + 4 دور متكرر + دور غير متكامل)	مصلحة لمدة سنة من تاريخ التسمية	80	مشتري	8	معرض الجمعية لمرحلة 8	مصلحة اللان	لرسم
0	0	0.44	3.20	H 3	مبنى مكون من (أولاد أرضي + 4 دور متكرر + دور غير متكامل)	مصلحة لمدة سنة من تاريخ التسمية	119	مشتري	8	معرض الجمعية لمرحلة 8	مصلحة اللان	لرسم
0	0	2.33	17.00	H 3	مبنى مكون من (أولاد أرضي + 4 دور متكرر + دور غير متكامل)	مصلحة لمدة سنة من تاريخ التسمية	58-74	مشتري	8	معرض الجمعية لمرحلة 8	مصلحة اللان	لرسم
0	0	5.41	39.43	H 4	مبنى مكون من (أولاد أرضي + 4 دور متكرر + دور غير متكامل)	مصلحة لمدة سنة من تاريخ التسمية	74	مشتري	8	معرض الجمعية لمرحلة 8	مصلحة اللان	لرسم
0	0	14.15	103.17	H 4	مبنى مكون من (أولاد أرضي + 4 دور متكرر + دور غير متكامل)	مصلحة لمدة سنة من تاريخ التسمية	74	مشتري	8	معرض الجمعية لمرحلة 8	مصلحة اللان	لرسم

مكتب المحاماة على

مكتب المحاماة على

مكتب المحاماة على

تخفيف الحد الأدنى للتأهيل للمطروح كوزارة الطرق القروية من محور 28 وتاريخ حيز منطقة القين بجلد 4 كم في نطاق محافظة الجيزة

الهيئة القومية العامة للتمهنة

مديرية التعمير بالبحرية

مكتب التطوير

رقم الحيز	مساحة الحيز (م ²)	رقم الحيز	وصف الحيز	الجهة المانحة	الرقم	الجهة المستفيدة	رقم الحيز	مساحة الحيز (م ²)
0	0.66	H 18	مبنى مكون من ارضي + 7 مكرر + مسطح به 2 غرفة	مدرج محمد محمود عبد اللطيف	36	مسطح	0	0
0	5.02	H 19	مبنى مكون من ارضي + 2 مكرر + 4 دور غير مكتمل	محمد عطية عبد المنعم مسطحي	36	مسطح	0	0
0	10.93	H 20	مبنى مكون من ارضي + 2 + 3 مكرر (البنك الوطني جهازين)	علاء حمزة مغربي	36	مسطح	0	0
0	9.57	H 21	مبنى مكون من ارضي + 3 مكرر + مسطح	عبد القوي عبد الله سعيد حوزي	36	مسطح	0	0
0	3.91	H 22	مبنى مكون من ارضي + 5 مكرر + مسطح	عبد العزيز حمزة محمد رضوي	36	مسطح	0	0
0	16.90	H 23	مبنى مكون من ارضي + 11 مكرر + مسطح	اشية امين القح لدر سليمان - حسن اعلم	34	مسطح	0	0
0	10.50	H 24	ارض فضاء منطقة بسند	صالح عبد الحكيم محمود الويل	34	مسطح	0	0
0	3.18	H 25	مبنى مكون من ارضي + 1 مكرر + مسطح	صالح عبد الحكيم محمود الويل	34	مسطح	0	0
0	18.02	H 26	مبنى مكون من ارضي + 7 مكرر + مسطح غير مسود به 2 غرفة	علاء القوي لدر الويل	33	مسطح	0	0
0	11.81	H 27	مبنى مكون من ارضي + 2 + 3 مكرر + مسطح به 2 غرفة	قادر ادموي حسن احمد حابر	32	مسطح	0	0
0	7.58	H 28	مبنى مكون من ارضي + 1 مكرر + مسطح به 2 غرفة	فلم عبد القوي عبد السيد طهي	32	مسطح	0	0
0	10.03	H 29	ارض فضاء منطقة بسند	لم يمسك	30	مسطح	0	0
0	18.24	H 30	ارض فضاء منطقة بسند	لم يمسك	31	مسطح	0	0
0	1.55	H 30	غرفة مطبخ مكتب و عروق	لم يمسك	31	مسطح	0	0
0	5.17	H 31	مبنى مكون من ارضي + 4 مكرر + مسطح به غرفة	عزدي محمد عبد المنعم القاطي	31	مسطح	0	0
0	2.16	H 32	مبنى مكون من ارضي + 8 مكرر + مسطح	روحة عبد القوي عبد الويل	30-31	مسطح	0	0
0	16.77	H 33	مبنى مكون من ارضي + 1 مكرر + مسطح	ريشيان عبد القاطي	29-30	مسطح	0	0
0	6.03	H 34	مبنى مكون من ارضي + 1 مكرر + مسطح	ريشيان عبد القاطي	29	مسطح	0	0
0	0.00	H 35	مبنى مكون من ارضي + 4 دور مكرر + مسطح	لم يمسك	29	مسطح	0	0
0	0.09	H 36	مبنى مكون من ارضي + 2 مكرر + مسطح	يوسف حمزة مسطحي طهي - فهد حسن محمد صلاح	29	مسطح	0	0
0	7.83	H 37	مبنى مكون من ارضي + 3 دور مكرر + مسطح	محمد عبد الويل حوزي	28	مسطح	0	0
0	10.23	H 38	مبنى مكون من ارضي + 4 دور مكرر + مسطح	حوزي ابراهيم عبد القاطي - صلاح عبد القادر ابراهيم والمبارك	28	مسطح	0	0

مديرية التطوير بالبحرية

الهيئة القومية العامة للتمهنة

مكتب التطوير



تفصيل الممتلكات المأجورة بموجب كراسة الميزانية رقم 26 بتاريخ 28 يونيو 2025 من سلطة المدن بطنان في كل من مطلق محافظة الجيزة

الهيئة العامة للغذاء والدواء
مديرية التفتيش بالجيزة
مكتب التطوير والتقييم

رقم المبنى	رقم الأرض	مساحة الأرض (م ²)	رقم القطر	وصف الأرض	القيمة	القيمة	المساحة	المساحة	القيمة
0	0	9.42	H 39	مبنى مكون من أرضي مساحته 6 + 0 مترين متكرر	أصل عبد القدر احمد عبد العزيم - امانة عبد القاسم حافظ والحويدي	28	مترين	مساحة المدن	أرض
0	0	19.06	H 40	مبنى مكون من أرضي مساحته 2 + 2 مترين متكرر	لم يسهل	29-28	مترين	مساحة المدن	أرض
0	0	11.03	H 41	مبنى مكون من أرضي مساحته 2 + 2 مترين متكرر	رابع تروي عبد صديق	28	مترين	مساحة المدن	أرض
0	0	6.75	H 42	مبنى مكون من أرضي مساحته 2 + 2 مترين متكرر	حفي علي احمد صبر	29	مترين	مساحة المدن	أرض
0	0	0.54	H 42a	مبنى مكون من أرضي مساحته 5 + 0 مترين متكرر	لم يسهل	28	مترين	مساحة المدن	أرض
0	2	6.39	H 43	مبنى مكون من أرضي مساحته 2 + 2 مترين متكرر	علاء عبد القاسم	29-28	مترين	مساحة المدن	أرض
0	0	8.49	H 44	مبنى مكون من أرضي مساحته 2 + 2 مترين متكرر	عليه هاديي عبد الوهاب احمد	27-28	مترين	مساحة المدن	أرض
0	0	8.56	H 45	مبنى مكون من أرضي مساحته 7 + 4 مترين متكرر	مودة حمودة محمد وشكري كنانة	45	مترين	مساحة المدن	أرض
0	0	0.62	H 46	مبنى مكون من أرضي مساحته 4 + 4 مترين متكرر	لم يسهل	45	مترين	مساحة المدن	أرض
0	0	18.64	H 47	مبنى مكون من أرضي مساحته 5 + 5 مترين متكرر	كلاهما رمضان محمود، علي خالد الله	44	مترين	مساحة المدن	أرض
0	0	4.19	H 48	مبنى مكون من أرضي مساحته 3 + 4 مترين متكرر	فوزة احمد علي محمد زكريا - محمود	44	مترين	مساحة المدن	أرض
0	0	0.14	H 49	مبنى مكون من أرضي مساحته 2 + 2 مترين متكرر	عليه رمضان ونور الدين	44	مترين	مساحة المدن	أرض
0	0	16.95	H 50	مبنى مكون من أرضي مساحته 3 + 3 مترين متكرر	لم يسهل	45	مترين	مساحة المدن	أرض
0	0	6.26	H 51	مبنى مكون من أرضي مساحته 4 + 4 مترين متكرر	فهد محمد علي	45	مترين	مساحة المدن	أرض
0	0	5.93	H 52	مبنى مكون من أرضي مساحته 4 + 4 مترين متكرر	علاء عبد الوهاب عبد القاسم حفي	45	مترين	مساحة المدن	أرض
0	0	7.63	H 53	مبنى مكون من أرضي مساحته 2 + 3 مترين متكرر	عليه رمضان محمود	44	مترين	مساحة المدن	أرض
0	0	3.44	H 54	مبنى مكون من أرضي مساحته 2 + 2 مترين متكرر	عليه رمضان محمود	45	مترين	مساحة المدن	أرض
0	0	8.82	H 55	مبنى مكون من أرضي مساحته 2 + 2 مترين متكرر	القراب صديع عبد الحكيم	48	مترين	مساحة المدن	أرض
0	0	9.27	H 56	مبنى مكون من أرضي مساحته 2 + 2 مترين متكرر	القراب صديع عبد الحكيم	48	مترين	مساحة المدن	أرض
0	1	3.75	H 58	مبنى مكون من أرضي مساحته 2 + 2 مترين متكرر	محمد حمودة عبد الحكيم	47-46	مترين	مساحة المدن	أرض
0	0	17.17	H 57	مبنى مكون من أرضي مساحته 2 + 2 مترين متكرر	محمد حمودة عبد الحكيم	47	مترين	مساحة المدن	أرض
0	1	2.61	H 58	مبنى مكون من أرضي مساحته 2 + 2 مترين متكرر	محمد حمودة عبد الحكيم	47	مترين	مساحة المدن	أرض

مصدق: مدير إدارة التطوير والتقييم
مصدق: مدير إدارة التطوير والتقييم

تخلف ائتمنة الطائرين المبروح لخدمة الطرقت التاروق من مصدر 26 يوليو حتى صفة اللان بكون 4 كم في نطاق محافظة الجوزة

لجنة تصديرة لخدمة التسمية
مديرية التسمية بالجوزة
مكتب الطرقت

الرقم	التسمية	الوصف	المساحة	الارتفاع	العمق	الملاحظات
0	0	17.56	127.66	H 59	مبنى مكون من ارضي 3+ دور مغطر	مسطح اللان الجوزة بين الطرقت لخدمة لريدم
0	1	2.37	197.33	H 60	ارضين قضاء محافظة الجوزة	مسطح اللان الجوزة بين الطرقت لخدمة لريدم
0	0	18.42	134.27	H 61	مبنى مكون من ارضي 4+ ارضي 3+ دور مغطر	مسطح اللان الجوزة بين الطرقت لخدمة لريدم
0	0	23.44	170.86	H 62	ارضين قضاء محافظة الجوزة	مسطح اللان الجوزة بين الطرقت لخدمة لريدم
0	0	0.93	6.80	H 63	ارضين قضاء	مسطح اللان الجوزة بين الطرقت لخدمة لريدم
0	0	4.99	36.39	H 63	مبنى مكون من ارضي 3+ دور مغطر	مسطح اللان الجوزة بين الطرقت لخدمة لريدم
0	0	18.73	136.54	H 64	ارضين قضاء محافظة الجوزة	مسطح اللان الجوزة بين الطرقت لخدمة لريدم
0	1	3.68	201.90	H 65	ارضين قضاء محافظة الجوزة	مسطح اللان الجوزة بين الطرقت لخدمة لريدم
0	0	17.88	128.91	H 65	ارضين قضاء محافظة الجوزة	مسطح اللان الجوزة بين الطرقت لخدمة لريدم
0	0	0.23	1.71	H 67	ارضين قضاء	مسطح اللان الجوزة بين الطرقت لخدمة لريدم
0	0	6.57	47.89	H 67	ارضين قضاء محافظة الجوزة	مسطح اللان الجوزة بين الطرقت لخدمة لريدم
0	0	9.92	72.56	H 68	مبنى مكون من ارضي 1+ دور مغطر	مسطح اللان الجوزة بين الطرقت لخدمة لريدم
0	0	4.25	30.96	H 69	مبنى مكون من ارضي 3+ دور مغطر	مسطح اللان الجوزة بين الطرقت لخدمة لريدم
0	0	1.19	8.69	H 70	مكانة من الساع و ساق	مسطح اللان الجوزة بين الطرقت لخدمة لريدم
0	0	1.20	8.76	H 71	مكانة من الساع و ساق	مسطح اللان الجوزة بين الطرقت لخدمة لريدم
0	0	8.06	58.74	H 72	مبنى مكون من ارضي	مسطح اللان الجوزة بين الطرقت لخدمة لريدم
0	0	9.85	71.79	H 73	مبنى مكون من ارضي 4+ دور مغطر	مسطح اللان الجوزة بين الطرقت لخدمة لريدم
0	0	7.62	55.54	H 74	مبنى مكون من ارضي 1+ دور مغطر	مسطح اللان الجوزة بين الطرقت لخدمة لريدم
0	0	7.92	57.72	H 75	مبنى مكون من ارضي 4+ دور مغطر	مسطح اللان الجوزة بين الطرقت لخدمة لريدم
0	0	1.30	9.44	H 76	مبنى مكون من ارضي 2+ دور مغطر	مسطح اللان الجوزة بين الطرقت لخدمة لريدم
0	0	9.62	70.14	H 77	مبنى مكون من ارضي 4+ دور مغطر	مسطح اللان الجوزة بين الطرقت لخدمة لريدم
0	0	6.20	45.19	H 78	مبنى مكون من ارضي 3+ دور مغطر	مسطح اللان الجوزة بين الطرقت لخدمة لريدم
0	0	11.31	82.43	H 79	مبنى مكون من ارضي 6+ دور مغطر	مسطح اللان الجوزة بين الطرقت لخدمة لريدم
0	0	10.38	75.33	H 81	مبنى مكون من ارضي 1+ دور مغطر	مسطح اللان الجوزة بين الطرقت لخدمة لريدم

مستخلص من مديرية التسمية بالجوزة

رئيس اللجنة

لجنة التسمية

كشوف الحسابات الخاصة بالمشروع المبرمج للطريق الدائري من محور 28 يوليو حتى منطقة العين بطنان 4 كم في نطاق محافظة الجيزة

الهيئة المصرية العامة للمساحة
مديرية المساحة بالجيزة
مكتب المشرق ٤٢

رقم	تسمية	الوصف	المساحة	الارتفاع	العمق	العمق	العمق	العمق
0	مبنى مكون من أرضي 2+ دور سكرت	مبنى مكون من أرضي 2+ دور سكرت	0.03	H 82	مبنى مكون من أرضي 2+ دور سكرت	50	حوض الصحية لمرحلة 4	مسطح العين
0	0.00	0.03	H 82	مبنى مكون من أرضي 2+ دور سكرت	50	حوض الصحية لمرحلة 4	مسطح العين	أرضي
0	0.40	177.85	H 83	مبنى مكون من أرضي 2+ دور سكرت	50	حوض الصحية لمرحلة 4	مسطح العين	أرضي
0	14.02	277.28	H 84	مبنى مكون من أرضي 2+ دور سكرت	50	حوض الصحية لمرحلة 4	مسطح العين	أرضي
0	12.67	92.34	H 85	مبنى مكون من أرضي 2+ دور سكرت	50	حوض الصحية لمرحلة 4	مسطح العين	أرضي
0	18.99	138.48	H 86	مبنى مكون من أرضي 2+ دور سكرت	50	حوض الصحية لمرحلة 4	مسطح العين	أرضي
0	2.19	15.83	H 87	مبنى مكون من أرضي 2+ دور سكرت	50	حوض الصحية لمرحلة 4	مسطح العين	أرضي
0	15.94	116.22	H 88	مبنى مكون من أرضي 2+ دور سكرت	50	حوض الصحية لمرحلة 4	مسطح العين	أرضي
0	1.76	12.02	H 89	مبنى مكون من أرضي 2+ دور سكرت	50	حوض الصحية لمرحلة 4	مسطح العين	أرضي
0	22.77	166.99	H 90	مبنى مكون من أرضي 2+ دور سكرت	50	حوض الصحية لمرحلة 4	مسطح العين	أرضي
0	0.32	2.33	H 91	مبنى مكون من أرضي 2+ دور سكرت	50	حوض الصحية لمرحلة 4	مسطح العين	أرضي
0	8.93	66.13	H 92	مبنى مكون من أرضي 2+ دور سكرت	50	حوض الصحية لمرحلة 4	مسطح العين	أرضي
0	2.12	16.47	H 93	مبنى مكون من أرضي 2+ دور سكرت	50	حوض الصحية لمرحلة 4	مسطح العين	أرضي
0	9.59	69.88	H 94	مبنى مكون من أرضي 2+ دور سكرت	50	حوض الصحية لمرحلة 4	مسطح العين	أرضي
0	2.40	17.49	H 94	مبنى مكون من أرضي 2+ دور سكرت	50	حوض الصحية لمرحلة 4	مسطح العين	أرضي
0	1.55	11.28	H 96	مبنى مكون من أرضي 2+ دور سكرت	50	حوض الصحية لمرحلة 4	مسطح العين	أرضي
0	8.56	62.44	H 96	مبنى مكون من أرضي 2+ دور سكرت	50	حوض الصحية لمرحلة 4	مسطح العين	أرضي
0	2.18	15.87	H 97	مبنى مكون من أرضي 2+ دور سكرت	50	حوض الصحية لمرحلة 4	مسطح العين	أرضي
0	11.69	85.20	H 98	مبنى مكون من أرضي 2+ دور سكرت	50	حوض الصحية لمرحلة 4	مسطح العين	أرضي
0	5.75	41.95	H 99	مبنى مكون من أرضي 2+ دور سكرت	50	حوض الصحية لمرحلة 4	مسطح العين	أرضي
0	5.88	42.87	H 100	مبنى مكون من أرضي 2+ دور سكرت	50	حوض الصحية لمرحلة 4	مسطح العين	أرضي
0	15.16	110.53	H 101	مبنى مكون من أرضي 2+ دور سكرت	50	حوض الصحية لمرحلة 4	مسطح العين	أرضي
0	0.47	3.41	H 102	مبنى مكون من أرضي 2+ دور سكرت	50	حوض الصحية لمرحلة 4	مسطح العين	أرضي

مديرية المساحة بالجيزة
مكتب المشرق ٤٢

رئيس مكتب المشرق ٤٢
مديرية المساحة بالجيزة

مكتب المشرق ٤٢

كافة الطرق القائمة المشروح بواسطة الطرق القائمة من محور 26 بواحد حتى منطقة اللين بطنان ثم في نطاق محافظة البويرة

0 < اللجنة التشريعية العامة للمنطقة
مؤتمرة لاستكمال المجلد 5
مجلس المشورون

الرقم	المساحة	الطابق	الوصف	الرقم	الرقم	الرقم	الرقم	
0	4.80	34.96	H 103	مبنى مكون من أرضي و4 دور متكرر	لم يتصل	50ن	حوض للصبية لمرحلة 4	محافظة اللين
0	7.93	57.83	H 104	مبنى مكون من أرضي و5 دور متكرر	مسند فزازي طيني	50ن	حوض للصبية لمرحلة 4	محافظة اللين
0	1.41	10.31	H 105	مبنى مكون من أرضي و5 دور متكرر	طوبج عبد الصمد فرحات	102ن	حوض للصبية لمرحلة 4	محافظة اللين
0	7.16	52.21	H 106	مبنى مكون من أرضي و6 دور متكرر	لم يتصل	50-101ن	حوض للصبية لمرحلة 4	محافظة اللين
0	0.13	0.97	H 107	مبنى مكون من أرضي و3 دور متكرر	احمد طلم سيدي	101ن	حوض للصبية لمرحلة 4	محافظة اللين
0	1.93	14.10	H 108	مبنى مكون من أرضي و4 دور متكرر	مناحي الدايح لملك طيني	101ن	حوض للصبية لمرحلة 4	محافظة اللين
0	3.73	27.17	H 109	مبنى مكون من أرضي و5 دور متكرر	محمود مبروح عبد الكريم عبد ابلق	101ن	حوض للصبية لمرحلة 4	محافظة اللين
0	1.32	9.63	H 109	مبنى مكون من أرضي و5 دور متكرر	محمود مبروح عبد الكريم عبد ابلق	101ن	حوض للصبية لمرحلة 4	محافظة اللين
0	4.26	31.03	H 110	مبنى مكون من أرضي	احمد طلم سيدي طيني	101ن	حوض للصبية لمرحلة 4	محافظة اللين
0	11.54	84.09	H 111	مبنى مكون من أرضي و6 دور متكرر	وزارة اقلي فرحات	100ن	حوض للصبية لمرحلة 4	محافظة اللين
0	1.94	14.13	H 112	مبنى مكون من أرضي و3 دور متكرر	لم يتصل	100ن	حوض للصبية لمرحلة 4	محافظة اللين
0	2.37	17.27	H 113	مبنى مكون من أرضي و3 دور متكرر	مستقل محدي صير	115ن	حوض للصبية لمرحلة 4	محافظة اللين
0	9.14	88.64	H 113	مبنى مكون من أرضي و3 دور متكرر	مستقل محدي صير	98-115ن	حوض للصبية لمرحلة 4	محافظة اللين
0	13.67	99.65	H 114	مبنى مكون من أرضي و3 دور متكرر	لم يتصل	98ن	حوض للصبية لمرحلة 4	محافظة اللين
0	10.88	79.30	H 115	مبنى مكون من أرضي و5 دور متكرر	سيدي طيني السوي	278-98ن	حوض للصبية لمرحلة 4	محافظة اللين
0	12.54	91.40	H 116	مبنى مكون من أرضي و7 دور متكرر	علمان سائق عطيان - احمد السوي ابو صير	278ن	حوض للصبية لمرحلة 4	محافظة اللين
0	0.00	0.02	H 117	مبنى مكون من أرضي و3 دور متكرر	مناحيه احمد عبد الفزاق	278ن	حوض للصبية لمرحلة 4	محافظة اللين
0	11.56	84.26	H 118	مبنى مكون من أرضي و2 دور متكرر	سيدي محند الله حنين	278ن	حوض للصبية لمرحلة 4	محافظة اللين
0	0.90	6.53	H 119	مبنى مكون من أرضي و4 دور متكرر	رواية ليمت لاجير عبد اللطيف	278ن	حوض للصبية لمرحلة 4	محافظة اللين
0	13.11	95.54	H 120	مبنى مكون من أرضي و6 دور متكرر	عبد الفرحان السوي عبد القادر	278ن	حوض للصبية لمرحلة 4	محافظة اللين
0	1.98	10.10	H 120a	مبنى مكون من أرضي و3 دور متكرر	لم يتصل	278ن	حوض للصبية لمرحلة 4	محافظة اللين

مجلس المشورون البويرة

المرجع: مجلس المشورون

قلم المحضر

كشف الحسابات القوائم المبرورة لعمدة البلدية الصادر في 26 يونيو 2026، حيث صفا الدين بطول 4 كم في نطاق محافظة الجيزة

الهيئة المصرية العامة للتمهيد
مديرية القسيمة بالجيزة
مكتب المشروع ج١

الرقم	الوصف	الكمية	القيمة	البيان	الرقم	الوصف	الكمية	القيمة
0	مبنى مكون من ارضي + 3 دور متكرر	13.36	97.31	H 121	ورقة كامل بر اسفله شمسك بانيات	278	ضمن	حوض للصبية لعمدة 4
0	مبنى مكون من ارضي + 3 دور متكرر	1.40	10.18	H 122	ورقة ريشا مديان عمالين	278	ضمن	حوض للصبية لعمدة 4
0	مبنى مكون من ارضي + 4 دور متكرر	10.07	73.43	H 123	مادة من ارضي عمدة الجوز	250	ضمن	حوض للصبية لعمدة 4
0	مبنى مكون من ارضي + 2 دور متكرر	8.11	59.10	H 124	ورقة احمه صناع	250	ضمن	حوض للصبية لعمدة 4
0	مبنى مكون من ارضي + 2 دور متكرر	5.91	43.06	H 125	ورقة ريشا عمدة الجوز	250	ضمن	حوض للصبية لعمدة 4
0	مبنى مكون من ارضي + 4 دور متكرر	0.57	4.18	H 126	محمدة صلاح الدين محمودة	250	ضمن	حوض للصبية لعمدة 4
0	مبنى مكون من ارضي + 2 دور متكرر	6.61	48.22	H 127	مادة من ارضي مديان	250	ضمن	حوض للصبية لعمدة 4
0	مبنى مكون من ارضي + 2 دور متكرر	8.44	61.52	H 128	مادة من ارضي عمدة الطاهر روك	250	ضمن	حوض للصبية لعمدة 4
0	مبنى مكون من ارضي + 2 دور متكرر	7.26	52.94	H 129	مادة من ارضي لم وسط	250	ضمن	حوض للصبية لعمدة 4
0	مبنى مكون من ارضي + 5 دور متكرر	8.93	66.12	H 130	ورقة عمدة السيد سليمان محمد	250	ضمن	حوض للصبية لعمدة 4
0	مبنى مكون من ارضي + 3 دور متكرر	19.47	141.91	H 131	مادة من ارضي مطر	250	ضمن	حوض للصبية لعمدة 4
0	مبنى مكون من ارضي + 3 دور متكرر	11.25	81.98	H 132	مادة من ارضي على الفرع الشريف	250	ضمن	حوض للصبية لعمدة 4
0	مبنى مكون من ارضي + 7 دور متكرر	9.51	69.33	H 133	مادة من ارضي محمد راجوان	250	ضمن	حوض للصبية لعمدة 4
0	مبنى مكون من ارضي + 2 دور متكرر	0.58	4.26	H 134	مادة من ارضي مديان وادوان	250	ضمن	حوض للصبية لعمدة 4
0	مبنى مكون من ارضي + 2 دور متكرر	2.29	16.70	M7	ورقة كامل عدلائق على الصياح	252	ضمن	حوض للصبية لعمدة 8.5
0	مبنى مكون من ارضي + 2 دور متكرر	0.43	3.16	M7	ورقة كامل عدلائق على الصياح	252	ضمن	حوض للصبية لعمدة 8.5
0	مبنى مكون من ارضي + 2 دور متكرر	16.15	117.75	M7	ورقة كامل عدلائق على الصياح	252	ضمن	حوض للصبية لعمدة 8.5
0	مبنى مكون من ارضي + 2 دور متكرر	14.05	102.42	M7	ورقة كامل عدلائق على الصياح	252	ضمن	حوض للصبية لعمدة 8.5
0	مبنى مكون من ارضي + 2 دور متكرر	4.06	29.61	M7	ورقة كامل عدلائق على الصياح	252	ضمن	حوض للصبية لعمدة 8.5
0	مبنى مكون من ارضي + 2 دور متكرر	3.68	26.82	M7	ورقة كامل عدلائق على الصياح	252	ضمن	حوض للصبية لعمدة 8.5
0	مبنى مكون من ارضي + 2 دور متكرر	5.69	41.26	M7	ورقة كامل عدلائق على الصياح	252	ضمن	حوض للصبية لعمدة 8.5
0	مبنى مكون من ارضي + 2 دور متكرر	4.04	29.43	M7	ورقة كامل عدلائق على الصياح	252	ضمن	حوض للصبية لعمدة 8.5
0	مبنى مكون من ارضي + 2 دور متكرر	4.15	30.28	M7	ورقة كامل عدلائق على الصياح	252	ضمن	حوض للصبية لعمدة 8.5

مبنى مكون من ارضي + 2 دور متكرر

مبنى مكون من ارضي + 2 دور متكرر

مبنى مكون من ارضي + 2 دور متكرر

لائحة المرحل للتأهيل لشروط ترسية الطريق البري من محور 26 بولس حتى منطقة اللين بولس في منطقة اللين بولس

الهيئة الحكومية العامة للتربية
مديرية المنطقة الجنوبية
مكتب الشروط

الرقم	المنطقة	المساحة	الارتفاع	الرقم	المنطقة	المساحة	الارتفاع	رقم	المنطقة	المساحة	الارتفاع	رقم	المنطقة	المساحة	الارتفاع	رقم	المنطقة	المساحة	الارتفاع
0	0	9.48	69.11	M7	مبنى مكون من حوز ارضي اقدم سقف حديد وجدران ابيض وارضيات رخام	251	حسين	8	مجلس اللين	251-252	حسين	8	مجلس اللين	251-252	حسين	8	مجلس اللين	251-252	حسين
0	1	10.44	251.17	M7	ارض اضاء بها لتقطر	252-251-253	حسين	8	مجلس اللين	252-251-253	حسين	8	مجلس اللين	252-251-253	حسين	8	مجلس اللين	252-251-253	حسين
0	0	14.35	104.62	M7	ارض اضاء بها لتقطر	252-251-253	حسين	8	مجلس اللين	252-251-253	حسين	8	مجلس اللين	252-251-253	حسين	8	مجلس اللين	252-251-253	حسين
0	0	0.26	1.89	M7	مبنى لحيات سائحين	254-253-251	حسين	8	مجلس اللين	254-253-251	حسين	8	مجلس اللين	254-253-251	حسين	8	مجلس اللين	254-253-251	حسين
0	0	6.74	49.10	M7A	قناة جدران	254-253-251	حسين	8	مجلس اللين	254-253-251	حسين	8	مجلس اللين	254-253-251	حسين	8	مجلس اللين	254-253-251	حسين
0	0	7.46	54.38	M7A	سبلة	254-253-251	حسين	8	مجلس اللين	254-253-251	حسين	8	مجلس اللين	254-253-251	حسين	8	مجلس اللين	254-253-251	حسين
0	2	7.58	405.36	M7A	ارض اضاء منطقة بولس	254-253-251	حسين	8	مجلس اللين	254-253-251	حسين	8	مجلس اللين	254-253-251	حسين	8	مجلس اللين	254-253-251	حسين
0	0	13.21	96.28	M7A	قناة جدران	254-221	حسين	8	مجلس اللين	254-221	حسين	8	مجلس اللين	254-221	حسين	8	مجلس اللين	254-221	حسين
0	1	5.72	216.73	M8	مبنى مكون من حوز ارضي حوض مكشوف	254-221	حسين	8	مجلس اللين	254-221	حسين	8	مجلس اللين	254-221	حسين	8	مجلس اللين	254-221	حسين
0	1	3.46	200.17	M9	ارض اضاء منطقة حقل	70-221	حسين	8	مجلس اللين	70-221	حسين	8	مجلس اللين	70-221	حسين	8	مجلس اللين	70-221	حسين
0	1	4.99	211.39	M10	مبنى مكون من حوز ارضي حوض	58	حسين	8	مجلس اللين	58	حسين	8	مجلس اللين	58	حسين	8	مجلس اللين	58	حسين
0	2	4.03	379.46	حديقة	حديقة	231-229-227-58	حسين	8	مجلس اللين	231-229-227-58	حسين	8	مجلس اللين	231-229-227-58	حسين	8	مجلس اللين	231-229-227-58	حسين
5	6	0.99	22061.51	طريق	طريق	252-253-254-221-220	حسين	8	مجلس اللين	252-253-254-221-220	حسين	8	مجلس اللين	252-253-254-221-220	حسين	8	مجلس اللين	252-253-254-221-220	حسين
0	0	1.60	11.67	صنوبر	صنوبر	58	حسين	8	مجلس اللين	58	حسين	8	مجلس اللين	58	حسين	8	مجلس اللين	58	حسين
0	0	0.21	1.50	M11	ارض اضاء	138	حسين	3	مجلس اللين	138	حسين	3	مجلس اللين	138	حسين	3	مجلس اللين	138	حسين
0	0	8.09	58.78	M12	مبنى مكون من ارضي تقاسم ارضي حقل	138	حسين	3	مجلس اللين	138	حسين	3	مجلس اللين	138	حسين	3	مجلس اللين	138	حسين
0	3	7.51	579.86	M12	ارض اضاء منطقة حقل بها تقاسم	138	حسين	3	مجلس اللين	138	حسين	3	مجلس اللين	138	حسين	3	مجلس اللين	138	حسين
0	3	18.07	656.80	M13	ارض اضاء منطقة حقل بها تقاسم	124	حسين	3	مجلس اللين	124	حسين	3	مجلس اللين	124	حسين	3	مجلس اللين	124	حسين
0	0	23.44	170.92	M14	ارض اضاء منطقة حقل	124	حسين	3	مجلس اللين	124	حسين	3	مجلس اللين	124	حسين	3	مجلس اللين	124	حسين
0	0	15.50	113.03	M15	مبنى مكون من حوز ارضي حقل	124	حسين	3	مجلس اللين	124	حسين	3	مجلس اللين	124	حسين	3	مجلس اللين	124	حسين
0	0	9.72	70.85	M16	ارض اضاء منطقة حقل	123-124	حسين	3	مجلس اللين	123-124	حسين	3	مجلس اللين	123-124	حسين	3	مجلس اللين	123-124	حسين
0	0	3.97	28.94	M16	مبنى مكون من ارضي حقل	123-124	حسين	3	مجلس اللين	123-124	حسين	3	مجلس اللين	123-124	حسين	3	مجلس اللين	123-124	حسين
0	0	13.66	89.59	M16	ارض اضاء حقل	123-124	حسين	3	مجلس اللين	123-124	حسين	3	مجلس اللين	123-124	حسين	3	مجلس اللين	123-124	حسين
0	1	2-10	190.32	M17	ارض اضاء حقل	123-124	حسين	3	مجلس اللين	123-124	حسين	3	مجلس اللين	123-124	حسين	3	مجلس اللين	123-124	حسين

مجلس اللين بولس

مجلس اللين بولس

مجلس اللين بولس

لائحة المرحمة رقم ٢٦ لسنة ٢٠٢٦ بشأن تنظيم صندوق التأمين بولاية سطيف

الهيئة الحكومية العليا للتأمين
مجلسة التأمين بولاية سطيف
مجلس المشورة

الرقم	التاريخ	الوصف	الملاحظات	القيمة	العدد	القيمة	العدد	الوصف	الملاحظات
0	0	2.14	16.01	M18	مصرف (مصرف)	26	مجلس	حوض التأمين بولاية سطيف	0
0	0	1.51	11.00	M18	مصرف (مصرف)	26	مجلس	حوض التأمين بولاية سطيف	0
0	0	18.18	132.64	M18	مصرف (مصرف)	26	مجلس	حوض التأمين بولاية سطيف	0
0	0	0.45	3.27	M19	مصرف (مصرف)	26	مجلس	حوض التأمين بولاية سطيف	0
0	1	14.52	280.91	M19	مصرف (مصرف)	26	مجلس	حوض التأمين بولاية سطيف	0
0	0	1.06	7.74	M19	مصرف (مصرف)	26	مجلس	حوض التأمين بولاية سطيف	0
0	0	17.42	128.99	M20	مصرف (مصرف)	26	مجلس	حوض التأمين بولاية سطيف	0
0	0	4.56	33.26	M21	مصرف (مصرف)	26-27	مجلس	حوض التأمين بولاية سطيف	0
0	0	0.89	6.50	M21	مصرف (مصرف)	26-27	مجلس	حوض التأمين بولاية سطيف	0
2	9	15.79	10092.08	مصرف (مصرف)	26-27-124	مجلس	حوض التأمين بولاية سطيف	0	
0	1	3.81	202.78	M21	مصرف (مصرف)	26-27-124	مجلس	حوض التأمين بولاية سطيف	0
0	0	1.06	7.73	M22	مصرف (مصرف)	26	مجلس	حوض التأمين بولاية سطيف	0
0	0	0.34	2.46	M22	مصرف (مصرف)	26	مجلس	حوض التأمين بولاية سطيف	0
0	0	2.20	16.05	M22	مصرف (مصرف)	26	مجلس	حوض التأمين بولاية سطيف	0
0	0	17.17	126.15	M23	مصرف (مصرف)	26	مجلس	حوض التأمين بولاية سطيف	0
0	0	0.34	2.46	M23	مصرف (مصرف)	26	مجلس	حوض التأمين بولاية سطيف	0
0	1	0.47	178.49	M23	مصرف (مصرف)	26	مجلس	حوض التأمين بولاية سطيف	0
0	0	0.34	2.46	M24	مصرف (مصرف)	24-25	مجلس	حوض التأمين بولاية سطيف	0
0	2	6.94	399.97	M24	مصرف (مصرف)	24-25	مجلس	حوض التأمين بولاية سطيف	0
0	1	7.79	231.82	M25	مصرف (مصرف)	22-23	مجلس	حوض التأمين بولاية سطيف	0
0	0	21.94	199.94	M26	مصرف (مصرف)	21	مجلس	حوض التأمين بولاية سطيف	0
0	0	13.09	270.50	M27	مصرف (مصرف)	21-20	مجلس	حوض التأمين بولاية سطيف	0
0	0	9.02	65.76	M28	مصرف (مصرف)	19	مجلس	حوض التأمين بولاية سطيف	0
0	0	0.01	0.04	M29	مصرف (مصرف)	18	مجلس	حوض التأمين بولاية سطيف	0
0	2	14.93	458.92	M30	مصرف (مصرف)	142-141	مجلس	حوض التأمين بولاية سطيف	0
0	0	18.97	138.32	M31	مصرف (مصرف)	142	مجلس	حوض التأمين بولاية سطيف	0
0	0	0.06	0.45	M32	مصرف (مصرف)	142	مجلس	حوض التأمين بولاية سطيف	0
0	0	19.23	140.19	M32	مصرف (مصرف)	142	مجلس	حوض التأمين بولاية سطيف	0
0	0	13.44	98.02	M33	مصرف (مصرف)	142	مجلس	حوض التأمين بولاية سطيف	0
0	0	3.94	28.70	M34	مصرف (مصرف)	142	مجلس	حوض التأمين بولاية سطيف	0
0	0	20.05	146.15	M35	مصرف (مصرف)	142	مجلس	حوض التأمين بولاية سطيف	0
0	1	7.27	228.04	M36	مصرف (مصرف)	142	مجلس	حوض التأمين بولاية سطيف	0

مجلس المشورة
مجلس المشورة
مجلس المشورة



تدقيق الحسابات الانتخابية لمرشحي لائحة المرشحين للانتخابات التشريعية في محافظة الجيزة

اللجنة الرسمية العليا للانتخابات
محافظة الجيزة بالجيزة
مكتب المشروع

المرشح	الرقم	العدد	الاسم	اللقب	الصفة	المرجع	الجهة	الرقم	الاسم	اللقب	المرجع	الجهة	الرقم	الاسم	اللقب	المرجع	الجهة
0	22 34	182 84	M37	أحمد زكريا	أحمد زكريا	مدرسة	مدرسة	142	مدرسة	مدرسة	31-32-33-34-35-36	مدرسة	4	مدرسة	مدرسة	4	مدرسة
0	12 53	289 29	M38	أحمد زكريا	أحمد زكريا	مدرسة	مدرسة	11	مدرسة	مدرسة	29-28-27-26-25-23-22	مدرسة	4	مدرسة	مدرسة	4	مدرسة
11	0 04	48834 94	مدرسة	مدرسة	مدرسة	مدرسة	مدرسة	50-86-85-49	مدرسة	مدرسة	174-173-63-84-85	مدرسة	4	مدرسة	مدرسة	4	مدرسة
0	1 35	9 81	M39	أحمد زكريا	أحمد زكريا	مدرسة	مدرسة	50	مدرسة	مدرسة	11-10	مدرسة	4	مدرسة	مدرسة	4	مدرسة
0	18 01	1006 47	M39	أحمد زكريا	أحمد زكريا	مدرسة	مدرسة	11-10	مدرسة	مدرسة	11-10	مدرسة	4	مدرسة	مدرسة	4	مدرسة
19	15 79	3440 78	M39	أحمد زكريا	أحمد زكريا	مدرسة	مدرسة	50-86-85-49	مدرسة	مدرسة	174-173-63-84-85	مدرسة	4	مدرسة	مدرسة	4	مدرسة
0	7 91	57 86	M84	أحمد زكريا	أحمد زكريا	مدرسة	مدرسة	288	مدرسة	مدرسة	288	مدرسة	4	مدرسة	مدرسة	4	مدرسة
0	1 04	7 60	M85	أحمد زكريا	أحمد زكريا	مدرسة	مدرسة	87	مدرسة	مدرسة	87	مدرسة	4	مدرسة	مدرسة	4	مدرسة
0	6 44	221 96	M86	أحمد زكريا	أحمد زكريا	مدرسة	مدرسة	87	مدرسة	مدرسة	87	مدرسة	4	مدرسة	مدرسة	4	مدرسة
0	5 03	36 70	M87	أحمد زكريا	أحمد زكريا	مدرسة	مدرسة	87	مدرسة	مدرسة	87	مدرسة	4	مدرسة	مدرسة	4	مدرسة
0	13 20	98 26	M88	أحمد زكريا	أحمد زكريا	مدرسة	مدرسة	87	مدرسة	مدرسة	87	مدرسة	4	مدرسة	مدرسة	4	مدرسة
0	1 62	11 80	M89	أحمد زكريا	أحمد زكريا	مدرسة	مدرسة	87	مدرسة	مدرسة	87	مدرسة	4	مدرسة	مدرسة	4	مدرسة
0	6 20	45 19	M90	أحمد زكريا	أحمد زكريا	مدرسة	مدرسة	87-70	مدرسة	مدرسة	87-70	مدرسة	4	مدرسة	مدرسة	4	مدرسة
0	7 77	56 66	M91	أحمد زكريا	أحمد زكريا	مدرسة	مدرسة	87-70	مدرسة	مدرسة	87-70	مدرسة	4	مدرسة	مدرسة	4	مدرسة
0	5 38	39 28	M92	أحمد زكريا	أحمد زكريا	مدرسة	مدرسة	87-70	مدرسة	مدرسة	87-70	مدرسة	4	مدرسة	مدرسة	4	مدرسة
0	5 27	38 44	M93	أحمد زكريا	أحمد زكريا	مدرسة	مدرسة	70	مدرسة	مدرسة	70	مدرسة	4	مدرسة	مدرسة	4	مدرسة
0	8 75	63 80	M94	أحمد زكريا	أحمد زكريا	مدرسة	مدرسة	70	مدرسة	مدرسة	70	مدرسة	4	مدرسة	مدرسة	4	مدرسة
0	4 86	33 98	M95	أحمد زكريا	أحمد زكريا	مدرسة	مدرسة	70	مدرسة	مدرسة	70	مدرسة	4	مدرسة	مدرسة	4	مدرسة

مدرسة الجيزة

مدرسة الجيزة

مدرسة الجيزة

لائحة الدفع الصادرين المشروع رقم 26 بتاريخ 25 من محرم من 1442 هـ الموافق 25 يونيو 2021م في نطاق محافظة الجيزة

إدارة المصارف العامة للمحافظة
محافظة الجيزة بالجيزة
مكتب المحاسبة

رقم الصفح	البيان	العدد	المبلغ	الرمز	البيان	العدد	المبلغ	الرمز	البيان	العدد	المبلغ	الرمز
0	0	9.70	63.45	M116	مبنى مكون من (أبواب رئيسية) 4 + دور مبكر + مطبخ + غرفة	88	ضمن	معرض الصحية لمرحلة 4	محافظة الجيزة	4	174-61-11-142	أريتم
0	0	5.69	41.48	M117	مبنى مكون من (أبواب رئيسية) 4 + دور مبكر	88	ضمن	معرض الصحية لمرحلة 4	محافظة الجيزة	4	174-61-11-142	أريتم
0	0	0.51	3.09	M118	مبنى مكون من (أبواب رئيسية) 4 + دور مبكر	88	ضمن	معرض الصحية لمرحلة 4	محافظة الجيزة	4	174-61-11-142	أريتم
0	0	2.22	18.16	M119	مبنى مكون من (أبواب رئيسية) 4 + دور مبكر + مطبخ	135	ضمن	معرض الصحية لمرحلة 4	محافظة الجيزة	4	174-61-11-142	أريتم
0	0	9.86	71.82	M120	مبنى مكون من (أبواب رئيسية) 7 + دور مبكر + مطبخ	135	ضمن	معرض الصحية لمرحلة 4	محافظة الجيزة	4	174-61-11-142	أريتم
مقابل مع محرم للمبا	0	1.18	8.57	S622	ارض زراعية	174-61-11-142	ضمن	معرض الصحية لمرحلة 4	محافظة الجيزة	4	174-61-11-142	أريتم
مقابل مع محرم للمبا	1	4	0.54	S625	ارض لخدمة	174-61-11-142	ضمن	معرض الصحية لمرحلة 4	محافظة الجيزة	4	174-61-11-142	أريتم
0	0	8.69	70.62	S628	ارض يمكن من 10 ابريل	174-61-11-142	ضمن	معرض الصحية لمرحلة 4	محافظة الجيزة	4	174-61-11-142	أريتم
0	0	12.48	90.82	S629	ارض يمكن من دور	174-61-11-142	ضمن	معرض الصحية لمرحلة 4	محافظة الجيزة	4	174-61-11-142	أريتم
0	0	5.30	39.60	S630	ارض يمكن من 5 ابريل	17-61-11-142	ضمن	معرض الصحية لمرحلة 4	محافظة الجيزة	4	174-61-11-142	أريتم
0	0	1.50	10.92	S631	ارض يمكن من 7 ابريل	174-61-11-142	ضمن	معرض الصحية لمرحلة 4	محافظة الجيزة	4	174-61-11-142	أريتم
0	1	7.50	229.72	S632	ارض لخدمة	174-61-11-142	ضمن	معرض الصحية لمرحلة 4	محافظة الجيزة	4	174-61-11-142	أريتم

محافظة الجيزة
مكتب المحاسبة العامة بالجيزة

محافظة الجيزة
مكتب المحاسبة العامة بالجيزة

محافظة الجيزة
مكتب المحاسبة العامة بالجيزة

تخلف الملاك المملوك المبرور لخدمة الطريق الكائين من محور 28 ابريل حتى منطقة التلن بطنان 4م لم يملأ منطقة الموزة

الهيئة العمومية العامة للمنطقة
عمومية المنطقة بالجيزة
مكتب المبرور م ٢٤

الرقم	التسمية	الوصف	المساحة	القيمة	الرقم	التسمية	الوصف	المساحة	القيمة	
0	17.79	128.70	S633	مبنى مكون من أرضي و 5 ابروز	174-61-11-142	مسنن	4	معرض للجمعية لمرسة 4	مسطح التلن	اربعم
0	12.84	83.60	S634	مبنى مكون من أرضي و 7 ابروز	174-61-11-142	مسنن	4	معرض للجمعية لمرسة 4	مسطح التلن	اربعم
0	3.19	23.25	S635	مبنى مكون من أرضي و 8 ابروز	174-61-11-142	مسنن	4	معرض للجمعية لمرسة 4	مسطح التلن	اربعم
0	8.43	61.43	S636	مبنى مكون من أرضي و 2 ابروز	174-61-11-142	مسنن	4	معرض للجمعية لمرسة 4	مسطح التلن	اربعم
0	15.82	116.34	S637	مبنى مكون من أرضي و 7 ابروز	174-61-11-142	مسنن	4	معرض للجمعية لمرسة 4	مسطح التلن	اربعم
0	16.64	113.27	S639	مبنى مكون من أرضي و 1 ابروز	174-61-11-142	مسنن	4	معرض للجمعية لمرسة 4	مسطح التلن	اربعم
22	0.10	58462.31	طابع	طابع	281-216	مسنن	4	معرض للجمعية لمرسة 4	مسطح التلن	اربعم
0	2.78	20.27	طابع	طابع	250	مسنن	4	معرض للجمعية لمرسة 4	مسطح التلن	اربعم
0	12.36	90.34	طابع	طابع	17-61-11-142	مسنن	4	معرض للجمعية لمرسة 4	مسطح التلن	اربعم
0	17.40	661.93	مسورف	مسورف	282	مسنن	4	معرض للجمعية لمرسة 4	مسطح التلن	اربعم
0	0.43	3.17	M121	صحن الطبق خلف رصيف	114-216	مسنن	11	معرض الأتالة لمرسة 11	المنطوية	اربعم
0	0.25	1.83	M121	خربة الطبق خلف رصيف	114-216	مسنن	11	معرض الأتالة لمرسة 11	المنطوية	اربعم
0	20.72	161.07	M121	اربعم قضاء منطقة ابروز (الطريق)	114-216	مسنن	11	معرض الأتالة لمرسة 11	المنطوية	اربعم
0	3.60	26.22	M121	اربعم قضاء منطقة ابروز (الطريق)	114-216	مسنن	11	معرض الأتالة لمرسة 11	المنطوية	اربعم
0	2.78	20.29	M122	خربة ابروزها مكونة من 2 ابروز	114	مسنن	11	معرض الأتالة لمرسة 11	المنطوية	اربعم
0	13.67	98.68	M123	مبنى مكون من ابروز أرضي و 2 ابروز	114-216	مسنن	11	معرض الأتالة لمرسة 11	المنطوية	اربعم
0	11.32	82.52	M124	مبنى مكون من ابروز أرضي و 9 ابروز	114-113	مسنن	11	معرض الأتالة لمرسة 11	المنطوية	اربعم
0	8.78	64.01	M125	مبنى مكون من ابروز أرضي و 5 ابروز	116	مسنن	11	معرض الأتالة لمرسة 11	المنطوية	اربعم
0	6.29	46.88	M126	مبنى مكون من ابروز أرضي و 7 ابروز	115	مسنن	11	معرض الأتالة لمرسة 11	المنطوية	اربعم
0	1.80	13.15	M127	مبنى	109	مسنن	11	معرض الأتالة لمرسة 11	المنطوية	اربعم
0	9.80	71.44	M127	اربعم قضاء منطقة ابروز	109	مسنن	11	معرض الأتالة لمرسة 11	المنطوية	اربعم

مكتب المبرور م ٢٤

الهيئة العمومية العامة للمنطقة

مكتب المبرور م ٢٤

كثافة الحدائق الخضراء كوحية التخطيط الحضري من محور 28 يوليو حتى منطقة اللين بطول 4 كم في نطاق محافظة الجيزة

الهيئة القومية العامة للتسوية
مديرية التسوية بالجيزة
مكتب التخطيط

الرقم	التسمية	الوصف	القيمة	المساحة	الارتفاع	العمق	الملاحظات
0	M128	بورقا	76.49	2.26	0	0	
0	M128	مكون من بورق زخرفي فقط	6.45	0.89	0	0	
0	M129	زخرفي لشدة غير مسورة	6.77	0.93	0	0	
0	M130	مبنى مكون من (بورق زخرفي + 3 دور مسكرة + دور غير مكتمل)	111.46	15.29	0	0	
0	M131	عروة مسقوفة خشب	8.51	1.17	0	0	
0	M131	كروان خشب	62.81	8.62	0	0	
0	M131A	مبنى مكون من (بورق زخرفي + 3 دور مسكرة + دور زخرفي)	52.00	7.13	0	0	
0	M132	كروان خشب مسطح	26.63	3.65	0	0	
1	M132	زخرفي خشب	190.47	1.57	1	1	
1	M133	مكون من (بورق زخرفي + مسطح)	298.40	8.42	1	1	
0	M133A	مبنى مكون من (بورق زخرفي + 11 دور مسكرة + دور زخرفي غير مكتمل)	0.80	0.11	0	0	
0	M134	دور مسكرة (مسطح)	109.97	15.08	0	0	
0	M134A	مبنى مكون من (بورق زخرفي + 11 دور مسكرة + دور غير مكتمل)	0.03	0.00	0	0	
0	M136	مبنى مكون من (بورق زخرفي + 12 دور مسكرة + مسطح)	143.82	15.61	0	0	
0	M136	مبنى مكون من بورق	8.75	1.20	0	0	
0	M136	مبنى مكون من (بورق زخرفي + 3 دور مسكرة)	22.86	3.13	0	0	
0	M137	مبنى مكون من (بورق زخرفي + 5 دور مسكرة)	95.60	13.11	0	0	
0	M138	دور مسكرة + دور غير مكتمل	18.56	2.54	0	0	
0	M139	مبنى مكون من (بورق زخرفي + 7 دور مسكرة)	44.18	6.06	0	0	
0	M139A	مبنى مكون من (بورق زخرفي + 6 دور مسكرة + دور غير مكتمل)	50.18	6.88	0	0	
0	M140	مبنى مكون من (بورق زخرفي + 11 دور مسكرة + مسطح)	55.11	7.56	0	0	
0	M141	دور مسكرة + دور غير مكتمل	68.49	9.39	0	0	
0	M142	مبنى مكون من (بورق زخرفي + 11 دور مسكرة + دور غير مكتمل)	24.20	3.32	0	0	

مديرية التسوية بالجيزة

الهيئة القومية العامة للتسوية

مديرية التسوية

لائحة الجوائز التقديرية لمشروع تربية الطيور في حيصة الدان ببلدان 4 كم في نطاق محافظة الجيزة

الهيئة المصرية العامة للسياحة
مديرية السياحة بالجيزة
مكتب الطيور

الرقم	الاسم	اللقب	الوظيفة	الدرجة	القيمة	الوصف	الاسم	اللقب	الوظيفة	الدرجة	القيمة
0	21 05	153 43	M143	مبنى مكون من (أردو زخشي + 6 دور سكني)	مدر جوائز تقديريه - مضمون جوائز فوسان - مسقطي محمد احمد حازمون	46-41-29	ممن 43	معرض الأثاث لمرءة 11	المصرية	أريهم	
0	6 76	49 30	M143	مبنى مكون من (أردو زخشي + 6 دور سكني)	مدر جوائز تقديريه - مضمون جوائز فوسان - مسقطي محمد احمد حازمون	45-41-29	ممن 43	معرض الأثاث لمرءة 11	محافظة الدان	أريهم	
0	0 41	2 99	M144	مبنى مكون من (أردو زخشي + 6 دور سكني)	لم يهبط	46	ممن 43	معرض الأثاث لمرءة 11	المصرية	أريهم	
0	9 12	66 49	M145	مبنى مكون من (أردو زخشي + 4 دور سكني)	محمد عبد الوهاب لزيق - مبنى عبد الوهاب - كلس محمد جو - الخورون	41	ممن 43	معرض الأثاث لمرءة 11	المصرية	أريهم	
0	8 55	62 32	M146	مبنى مكون من (أردو زخشي + 8 دور سكني)	محمد ربيع جبالهم	41	ممن 43	معرض الأثاث لمرءة 11	المصرية	أريهم	
0	16 71	114 54	M147	مبنى مكون من (أردو زخشي + 8 دور سكني)	ياسمين علي محمد محمد طارق احمد - طارق كمال محمد فو ايم	41	ممن 43	معرض الأثاث لمرءة 11	المصرية	أريهم	
0	9 39	69 43	M148	مبنى مكون من (أردو زخشي + 12 دور سكني)	احمد حادي احمد - محمود عاتق محمد - محمود محمد صادق - الخورون	41	ممن 43	معرض الأثاث لمرءة 11	المصرية	أريهم	
0	14 03	102 26	M149	مبنى مكون من (أردو زخشي + 3 دور سكني)	طارق محمد عزالله الديو	41	ممن 43	معرض الأثاث لمرءة 11	المصرية	أريهم	
0	0 75	190 50	M150	مبنى مكون من (أردو زخشي + 6 دور سكني)	طارق حيدر زخشي مندوزي عبد الوهاب لزيق - رولا زخشي - رولا لامية	43	ممن 43	معرض الأثاث لمرءة 11	المصرية	أريهم	
0	6 04	44 02	M151	مبنى مكون من (أردو زخشي + 6 دور سكني)	ممن محمد	43	ممن 43	معرض الأثاث لمرءة 11	المصرية	أريهم	
0	4 03	29 36	M152	مبنى مكون من (أردو زخشي + 6 دور سكني)	محمد حنين محمد	43	ممن 43	معرض الأثاث لمرءة 11	المصرية	أريهم	
0	0 04	0 30	M152A	مبنى مكون من (أردو زخشي + 6 دور سكني)	احمد حادي احمد طارق	43	ممن 43	معرض الأثاث لمرءة 11	المصرية	أريهم	
0	6 70	41 56	M153	مبنى مكون من (أردو زخشي + 6 دور سكني)	احمد حادي احمد طارق	43	ممن 43	معرض الأثاث لمرءة 11	المصرية	أريهم	
0	12 76	93 04	M154	مبنى مكون من (أردو زخشي + 3 دور سكني)	علي محمد محمد احمد	43	ممن 43	معرض الأثاث لمرءة 11	المصرية	أريهم	
0	11 34	82 71	M155	مبنى مكون من (أردو زخشي + 4 دور سكني)	علي محمد محمد احمد - شيماء محمود بلال - الخورون	43	ممن 43	معرض الأثاث لمرءة 11	المصرية	أريهم	
0	21 71	159 26	M156	مبنى مكون من (أردو زخشي + 6 دور سكني)	لم يهبط	43	ممن 43	معرض الأثاث لمرءة 11	المصرية	أريهم	
0	16 51	113 04	M157	مبنى مكون من (أردو زخشي + 5 دور سكني)	الديه كاشي القوي مطير	43	ممن 43	معرض الأثاث لمرءة 11	المصرية	أريهم	
0	2 51	18 27	M158	مبنى مكون من (أردو زخشي + 5 دور سكني)	محمد الطماح اللبيب عبالقادر محمد	43	ممن 43	معرض الأثاث لمرءة 11	المصرية	أريهم	
0	0 06	0 46	M158A	مبنى مكون من (أردو زخشي + 5 دور سكني)	رولا حياضو علي	42-43	ممن 43	معرض الأثاث لمرءة 11	المصرية	أريهم	
0	6 21	45 29	M159	مبنى مكون من (أردو زخشي + 5 دور سكني)							

مديرية السياحة بالجيزة

الهيئة المصرية العامة للسياحة

مكتب الطيور

كتاب الصح القانون المدون مشروع قانون الترخيص من صود 26 يتلوه حتى مصلح الفين يمولن 4 كم في نطاق محافظة الجيزة

الهيئة العمومية لتنمية المنطقة
مديرية التنمية الجيزة
مكتب المشروع

الرقم	المنطقة	الموقع	مساحة الارض (م ²)	المساحة المبنية (م ²)	عدد الدور	النوع
0	1	141	185.33	M159	5+	مبنى مكون من اوجد رئيسي + 5 مبنى مكون من اوجد غير مكتمل
0	0	18.86	137.41	M160	12+	مبنى مكون من اوجد رئيسي + 12 مبنى مكون من اوجد مسطح
0	0	10.96	79.80	M161	2+	مبنى مكون من اوجد رئيسي + 2 مبنى مكون من اوجد مسطح
0	0	7.27	53.03	M162	4+	مبنى مكون من اوجد رئيسي + 4 مبنى مكون من اوجد مسطح
0	0	0.40	2.88	M163	3+	مبنى مكون من اوجد رئيسي + 3 مبنى مكون من اوجد مسطح
0	0	22.38	163.16	M164	5+	مبنى مكون من اوجد رئيسي + 5 مبنى مكون من اوجد مسطح
0	0	15.37	112.04	M165	6+	مبنى مكون من اوجد رئيسي + 6 مبنى مكون من اوجد مسطح
0	0	6.02	43.95	M166	6+	مبنى مكون من اوجد رئيسي + 6 مبنى مكون من اوجد مسطح
0	0	1.91	13.92	M167	6+	مبنى مكون من اوجد رئيسي + 6 مبنى مكون من اوجد مسطح
0	0	1.71	12.46	M168	6+	مبنى مكون من اوجد رئيسي + 6 مبنى مكون من اوجد مسطح
0	1	1.17	183.57	M169	6+	مبنى مكون من اوجد رئيسي + 6 مبنى مكون من اوجد مسطح
0	0	7.31	53.28	M169A	6+	مبنى مكون من اوجد رئيسي + 6 مبنى مكون من اوجد مسطح
0	0	9.71	70.80	M169	6+	مبنى مكون من اوجد رئيسي + 6 مبنى مكون من اوجد مسطح
0	0	8.63	62.89	M170	4+	مبنى مكون من اوجد رئيسي + 4 مبنى مكون من اوجد مسطح
0	0	3.02	22.04	M171	4+	مبنى مكون من اوجد رئيسي + 4 مبنى مكون من اوجد مسطح
0	0	0.18	1.35	M172	5+	مبنى مكون من اوجد رئيسي + 5 مبنى مكون من اوجد مسطح
0	0	6.61	48.16	M173	7+	مبنى مكون من اوجد رئيسي + 7 مبنى مكون من اوجد مسطح
0	0	9.89	72.14	M174	6+	مبنى مكون من اوجد رئيسي + 6 مبنى مكون من اوجد مسطح
0	0	17.51	127.84	M175	7+	مبنى مكون من اوجد رئيسي + 7 مبنى مكون من اوجد مسطح
0	0	8.87	63.21	M176	7+	مبنى مكون من اوجد رئيسي + 7 مبنى مكون من اوجد مسطح

الخيار الثاني بتمت الموافقة من قبل اللجنة المختصة بالمحكمة

الخيار الثاني بتمت الموافقة من قبل اللجنة المختصة بالمحكمة

الخيار الثاني بتمت الموافقة من قبل اللجنة المختصة بالمحكمة

على الدخول بالمرتب المدرج في عمدة الطابق الثاني من محور 26 يوليو حتى منطقة الفن ببلدان 4 كم ليطلق منطقة الجيزة

الهيئة العمومية العامة للتسوية
مقوية التسوية بالجيزة
مكتب المسطرة عات

الرقم	التسمية	الوظيفة	الدرجة	المرتبة	الوصف	التاريخ	الجهة
0	M177	مبنى مكون من (أورد ريشي + 2 تورمكزور + سبلج)	مهندس	30	مهندس على حساب طبي	حوض الأمانة لمرحلة 11	المستعمرة
0	M178	مبنى مكون من (أورد ريشي + 11 تورمكزور + سبلج)	مهندس	23	المرحلة الأولى لمرحلة 11	حوض الأمانة لمرحلة 11	المستعمرة
0	M179	مبنى مكون من (أورد ريشي + 4 تورمكزور + سبلج)	مهندس	23	مطعم رقم 26 عند جدار من	حوض الأمانة لمرحلة 11	المستعمرة
0	M180	مبنى مكون من (أورد ريشي + 6 تورمكزور + سبلج + تورمكزور)	مهندس	23	ممنوع عند سبلج	حوض الأمانة لمرحلة 11	المستعمرة
0	M181	مبنى مكون من (أورد ريشي + 12 تورمكزور)	مهندس	23	كلبي عند سبلج	حوض الأمانة لمرحلة 11	المستعمرة
0	M182	مبنى مكون من (أورد ريشي + 12 تورمكزور)	مهندس	23	سبلج قوزلي، حوكمة متلكة - ممنوع عند سبلج - الأركان	حوض الأمانة لمرحلة 11	المستعمرة
0	M183	مبنى مكون من (أورد ريشي + 13 تورمكزور)	مهندس	23	ورقة لعدد 26 - ممنوع عند محمود سبلج	حوض الأمانة لمرحلة 11	المستعمرة
0	M184	مبنى مكون من (أورد ريشي + 13 تورمكزور + سبلج)	مهندس	23	عدد 26 عند سبلج	حوض الأمانة لمرحلة 11	المستعمرة
0	M185	مبنى مكون من (أورد ريشي + 13 تورمكزور + سبلج)	مهندس	23	عاطف قلب عند سبلج عند	حوض الأمانة لمرحلة 11	المستعمرة
0	M186	مبنى مكون من (أورد ريشي + 4 تورمكزور + سبلج)	مهندس	23	المرحلة الأولى عند سبلج	حوض الأمانة لمرحلة 11	المستعمرة
0	M187	مبنى مكون من (أورد ريشي + 4 تورمكزور + سبلج)	مهندس	23	رقات محلي بين	حوض الأمانة لمرحلة 11	المستعمرة
0	M188	مبنى مكون من (أورد ريشي + 7 تورمكزور)	مهندس	23	عدد 26 عند سبلج - على سبلج عند - فلم عند سبلج	حوض الأمانة لمرحلة 11	المستعمرة
0	M189	مبنى مكون من (أورد ريشي + 7 تورمكزور)	مهندس	23	عاطف على سبلج رقم 26 عند	حوض الأمانة لمرحلة 11	المستعمرة
0	M190	مبنى مكون من (أورد ريشي + 7 تورمكزور + سبلج)	مهندس	23	ورقة 26 عند سبلج الأمانة	حوض الأمانة لمرحلة 11	المستعمرة
0	M191	مبنى مكون من (أورد ريشي + 5 تورمكزور + سبلج)	مهندس	23	عند القاع على سبلج - ممنوع عند الأركان	حوض الأمانة لمرحلة 11	المستعمرة
0	M192	مبنى مكون من (أورد ريشي + 3 تورمكزور + سبلج)	مهندس	23	عند سبلج عند سبلج - ممنوع عند الأركان	حوض الأمانة لمرحلة 11	المستعمرة
0	M193	مبنى مكون من (أورد ريشي + 4 تورمكزور)	مهندس	23	ورقة رقم 26 عند سبلج	حوض الأمانة لمرحلة 11	المستعمرة
0	M194	مبنى مكون من (أورد ريشي + 4 تورمكزور + سبلج)	مهندس	23	ورقة رقم 26 عند سبلج	حوض الأمانة لمرحلة 11	المستعمرة
0	M195	مبنى مكون من (أورد ريشي + 4 تورمكزور + سبلج)	مهندس	23	ورقة رقم 26 عند سبلج	حوض الأمانة لمرحلة 11	المستعمرة

مكتب المسطرة عات
مكتب المسطرة عات

مكتب المسطرة عات

مكتب المسطرة عات

لائحة المدن للتأمين لخدمة الطواقم الإداري من محور 28 يوليو حتى منطقة التين بطنان في نطاق محافظة الجيزة

الهيئة العامة للقادة المدنية
مدينة العاصمة الجديدة
مكتب المشروعات

رقم	المنطقة	الرقم	المنطقة	الرقم	المنطقة	الرقم	المنطقة	الرقم	المنطقة			
0	0	14.73	107.42	M196	مدني سكن من ايجور ارضي 6+ دور مكرر (ورقة على ارضي محدد	2	خشن	7	حوض الاروت لخدمة 7	الاسكانية	اربع
0	0	15.44	119.85	M197	مدني سكن من ايجور ارضي 3+ دور مكرر (سطح)	محدد شحبات على ارضي على ارضي من	2	خشن	7	حوض الاروت لخدمة 7	الاسكانية	اربع
0	2	18.67	471.58	M198	مدني ايجور على سطح	القرت كلف على ارضي محدد	3-2	خشن	7	حوض الاروت لخدمة 7	الاسكانية	اربع
0	0	3.69	26.88	M199	مدني سكن من ايجور ارضي 4+ دور مكرر + سطح	بعد الارضين حدد على ارضي	2	خشن	7	حوض الاروت لخدمة 7	الاسكانية	اربع
0	0	7.97	58.13	M200	مدني سكن من ايجور ارضي 7+ دور مكرر (محدد ارضي محدد - سطح ارضي محدد	2	خشن	7	حوض الاروت لخدمة 7	الاسكانية	اربع
0	1	6.75	224.21	M201	مدني سكن من ايجور محدد ارضي 7+ دور مكرر (الارضين محدد - سطح ارضي محدد -	2	خشن	7	حوض الاروت لخدمة 7	الاسكانية	اربع
0	0	14.98	109.17	M202	مدني سكن من ايجور ارضي 2+ دور مكرر + سطح على ارضي	قرية حوض على ارضي محدد	2	خشن	7	حوض الاروت لخدمة 7	الاسكانية	اربع
0	0	0.27	2.00	M203	سطح على ارضي	الارضين محدد على ارضي محدد	2	خشن	7	حوض الاروت لخدمة 7	الاسكانية	اربع
0	0	2.21	16.08	M203	قرية القلق على ارضي	الارضين محدد على ارضي محدد	2	خشن	7	حوض الاروت لخدمة 7	الاسكانية	اربع
0	0	0.31	2.24	M203	سطح على ارضي	الارضين محدد على ارضي محدد	2	خشن	7	حوض الاروت لخدمة 7	الاسكانية	اربع
0	0	12.11	88.27	M203	ارضين قضاء مختلفة بطنان (سطح)	الارضين محدد على ارضي محدد	2	خشن	7	حوض الاروت لخدمة 7	الاسكانية	اربع
0	0	15.89	114.35	M204	مدني سكن من ايجور ارضي 7+ دور مكرر + سطح	محدد ارضي محدد على ارضي محدد	2	خشن	7	حوض الاروت لخدمة 7	الاسكانية	اربع
0	0	12.95	94.41	M205	مدني سكن من ايجور ارضي 3+ دور مكرر + دور غير مكتمل (ورقة تصور محدد ارضي	2	خشن	7	حوض الاروت لخدمة 7	الاسكانية	اربع
0	0	18.00	131.25	M205	مدني سكن من ايجور ارضي 2+ دور مكرر + دور غير مكتمل (محدد ارضي محدد على ارضي محدد	2	خشن	7	حوض الاروت لخدمة 7	الاسكانية	اربع
0	0	8.46	61.68	M207	مدني سكن من ايجور ارضي 5+ دور مكرر + سطح	محدد ارضي محدد على ارضي محدد	2	خشن	7	حوض الاروت لخدمة 7	الاسكانية	اربع
8	10	5.69	35397.74	طرق	طريق	طريق	8-7-6-5-4-3-2-1	خشن	7	حوض الاروت لخدمة 7	الاسكانية	اربع
0	0	7.21	52.57	طرق	طريق	طريق	10-11	خشن	7	حوض الاروت لخدمة 7	الاسكانية	اربع
0	0	5.27	38.40	M208	مدني سكن من ايجور ارضي 3+ دور مكرر + دور غير مكتمل (حوض على ارضي محدد على ارضي محدد	23	خشن	11	حوض الاروت لخدمة 11	الاسكانية	اربع
0	0	8.36	60.92	M209	مدني سكن من ايجور ارضي 7+ دور مكرر + سطح	محدد ارضي محدد على ارضي محدد	23	خشن	11	حوض الاروت لخدمة 11	الاسكانية	اربع
0	0	5.46	47.09	M210	مدني سكن من ايجور ارضي 4+ دور مكرر (ورقة على ارضي محدد على ارضي محدد	23	خشن	11	حوض الاروت لخدمة 11	الاسكانية	اربع
0	0	5.64	41.11	M211	مدني سكن من ايجور ارضي 2+ دور مكرر + سطح على ارضي	ورقة ارضي محدد على ارضي محدد	23	خشن	11	حوض الاروت لخدمة 11	الاسكانية	اربع

مهندس/ محمد مصطفى السيد/ مهندس

مهندس/ محمد مصطفى السيد/ مهندس

مهندس/ محمد مصطفى السيد/ مهندس

تفصيل الممتلكات الثابتة المتروكة كورثة الطريق القروي من مورد 26 ببايو حبي منطقة اللين بطول 4 كم في نطاق منطقة الجوزة

الهيئة العمومية البلدية المسماة
بلدية الجوزة المسماة بالجوزة
مكتب المخطوطة ملك

رقم الممتلكات	المساحة	الرقم	الوصف	ملاحظات	الرقم	المساحة	الرقم	الوصف	المساحة	الرقم
0	0.83	M212	مبنى مكون من 2 دور أرضي + 2 دور سكني + سطح به خزانة	ورقة عد التملك على ممتلكات	23	مسن 59-21	11	حوض الآلة لمرور 11	المسكنية	أريهم
0	4.45	M213	أرض قضاء مساحة مسود (مسكنة ورشة ميكانيكية)	أرض مسند على الأرض	مسن 43-30-23-31-32-33	مسن 42-39-38-37-36-35-41	11	حوض الآلة لمرور 11	المسكنية	أريهم
5	21.58	M214	خروج	عائلة طوق	40		11	حوض الآلة لمرور 11	المسكنية	أريهم
0	7.82	M215	خروج	مساحة طوق	مسن 114-113-115-108		11	حوض الآلة لمرور 11	المسكنية	أريهم
10	6.79	M216	خروج	مساحة طوق	32-21		11	حوض الآلة لمرور 11	المسكنية	أريهم
0	2.40	M218	أرض أمهات مسطحة مسود (مسكنة ورشة ميكانيكية)	أرض مسند على الأرض	مسن 59-21		8	حوض الرصيف لمرور 8	المسكنية	أريهم
0	0.10	M219	مبنى مكون من 2 دور + دور أرضي	قائمة ممتلكات لمرور - مع التملك المسند - حطام عبر حطام حريق على الحدود	21		11	حوض الآلة لمرور 11	المسكنية	أريهم
0	1.57	M220	مبنى مكون من 2 دور + دور أرضي	ورقة مسند أمهات ممتلكات	مسن 59-21		11	حوض الآلة لمرور 11	المسكنية	أريهم
0	7.19	M221	مبنى مكون من 2 دور + دور أرضي	ورقة مسند أمهات ممتلكات	مسن 59-21		8	حوض الرصيف لمرور 8	المسكنية	أريهم
0	8.66	M222	مبنى مكون من 2 دور + دور أرضي	مبنى مكون من 2 دور + دور أرضي	مسن 58		8	حوض الرصيف لمرور 8	المسكنية	أريهم
0	8.70	M223	مبنى مكون من 2 دور + دور أرضي	ورقة مسند راضي مسند الحريق	مسن 72		8	حوض الرصيف لمرور 8	المسكنية	أريهم
0	5.67	M224	مبنى مكون من 2 دور + دور أرضي	ورقة زيار زيار مسود	مسن 57		8	حوض الرصيف لمرور 8	المسكنية	أريهم
0	5.08	M225	مبنى مكون من 2 دور + دور أرضي	ورقة حطام حريق على طابق	مسن 57-77		8	حوض الرصيف لمرور 8	المسكنية	أريهم
0	10.40	M226	مبنى مكون من 2 دور + دور أرضي	مبنى مكون من 2 دور + دور أرضي	مسن 58-59		8	حوض الرصيف لمرور 8	المسكنية	أريهم
0	0.82	M227	مبنى	مبنى	مسن 58-59		8	حوض الرصيف لمرور 8	المسكنية	أريهم
0	3.39	M228	خزانة	مبنى مكون من 2 دور + دور أرضي	مسن 58-59		8	حوض الرصيف لمرور 8	المسكنية	أريهم
0	1.98	M229	مبنى	مبنى مكون من 2 دور + دور أرضي	مسن 58-59		8	حوض الرصيف لمرور 8	المسكنية	أريهم
0	3.89	M230	مبنى	مبنى مكون من 2 دور + دور أرضي	مسن 60-62		8	حوض الرصيف لمرور 8	المسكنية	أريهم

مختصا بملكية البلدية المسماة بالجوزة

مختصا بملكية البلدية المسماة بالجوزة

مختصا بملكية البلدية المسماة بالجوزة

تدقيق الحسابات العامة للفترة من 26 يناير حتى سبعة أيلول 2026م بمقتضى مرسوم رقم 4 في مملكة البحرين

الهيئة العمومية العامة للمملكة
مديرية المراجعة والمحاسبة
مكتب المحاسبة العامة

رقم	البيان	العدد	القيمة	الوحدات	العملة	البيان	العدد	القيمة	الوحدات	العملة
0	0	8.93	65.07	M263	قضاء (إجمالي)	مبلغ إيجارات عمال بيوت سكنية - مخصص أجوريات عمال البيت - المقيمات في بيوت عمال البيوت	60-62	مخصص	مخصص	العمانية
0	2	18.53	486.17	M263	مبنى سكني من (أدور أرضي + 5 أدور مكرر غير مكتمل)	مبلغ إيجارات عمال بيوت سكنية - مخصص أجوريات عمال البيت - المقيمات في بيوت عمال البيوت	60-62	مخصص	مخصص	العمانية
0	0	11.04	80.47	M264	مبنى سكني من (أدور أرضي + 5 أدور مكرر غير مكتمل)	مخصص إيجارات عمال بيوت سكنية	60-62	مخصص	مخصص	العمانية
0	0	10.42	75.98	M265	مبنى سكني من (أدور أرضي + 3 أدور مكرر غير مكتمل)	مخصص إيجارات عمال بيوت سكنية	62	مخصص	مخصص	العمانية
0	0	1.89	13.78	M266	مبنى سكني من (أدور أرضي + 3 أدور مكرر غير مكتمل)	مخصص إيجارات عمال بيوت سكنية	62	مخصص	مخصص	العمانية
0	0	0.01	0.06	M267	مبنى سكني من (أدور أرضي + 5 أدور مكرر غير مكتمل)	مخصص إيجارات عمال بيوت سكنية	62	مخصص	مخصص	العمانية
0	0	3.50	25.54	M268	مبنى سكني من (أدور أرضي + 5 أدور مكرر غير مكتمل)	مخصص إيجارات عمال بيوت سكنية	63	مخصص	مخصص	العمانية
0	0	11.19	91.61	M269	مبنى سكني من (أدور أرضي + 5 أدور مكرر غير مكتمل)	مخصص إيجارات عمال بيوت سكنية	62-63	مخصص	مخصص	العمانية
0	0	11.83	88.23	M270	مبنى سكني من (أدور أرضي + 5 أدور مكرر غير مكتمل)	مخصص إيجارات عمال بيوت سكنية	62-63	مخصص	مخصص	العمانية
0	0	10.42	75.99	M271	مبنى سكني من (أدور أرضي + 5 أدور مكرر غير مكتمل)	مخصص إيجارات عمال بيوت سكنية	62-63	مخصص	مخصص	العمانية
0	0	19.26	140.34	M272	مبنى سكني من (أدور أرضي + 5 أدور مكرر غير مكتمل)	مخصص إيجارات عمال بيوت سكنية	62-63	مخصص	مخصص	العمانية
0	0	10.53	76.76	M273	مبنى سكني من (أدور أرضي + 5 أدور مكرر غير مكتمل)	مخصص إيجارات عمال بيوت سكنية	62-63	مخصص	مخصص	العمانية
0	1	11.40	258.15	M274	مبنى سكني من (أدور أرضي + 5 أدور مكرر غير مكتمل)	مخصص إيجارات عمال بيوت سكنية	62-63	مخصص	مخصص	العمانية
0	0	13.45	98.05	M275	مبنى سكني من (أدور أرضي + 5 أدور مكرر غير مكتمل)	مخصص إيجارات عمال بيوت سكنية	62-63	مخصص	مخصص	العمانية
0	1	4.71	209.34	M276	مبنى سكني من (أدور أرضي + 5 أدور مكرر غير مكتمل)	مخصص إيجارات عمال بيوت سكنية	62-63	مخصص	مخصص	العمانية
0	0	1.80	13.14	M277	مبنى سكني من (أدور أرضي + 5 أدور مكرر غير مكتمل)	مخصص إيجارات عمال بيوت سكنية	62-63	مخصص	مخصص	العمانية
0	1	4.35	206.73	M277	مبنى سكني من (أدور أرضي + 5 أدور مكرر غير مكتمل)	مخصص إيجارات عمال بيوت سكنية	62-63	مخصص	مخصص	العمانية
0	0	3.31	24.11	M278	مبنى سكني من (أدور أرضي + 5 أدور مكرر غير مكتمل)	مخصص إيجارات عمال بيوت سكنية	64	مخصص	مخصص	العمانية
0	2	22.11	511.27	M278	مبنى سكني من (أدور أرضي + 5 أدور مكرر غير مكتمل)	مخصص إيجارات عمال بيوت سكنية	64	مخصص	مخصص	العمانية
0	5	2.41	892.77	M279	مبنى سكني من (أدور أرضي + 5 أدور مكرر غير مكتمل)	مخصص إيجارات عمال بيوت سكنية	64	مخصص	مخصص	العمانية
0	10	14.28	1854.42	M279	مبنى سكني من (أدور أرضي + 5 أدور مكرر غير مكتمل)	مخصص إيجارات عمال بيوت سكنية	64-65	مخصص	مخصص	العمانية
0	15	13.94	2727.15	M279	مبنى سكني من (أدور أرضي + 5 أدور مكرر غير مكتمل)	مخصص إيجارات عمال بيوت سكنية	62-60-59-58-71-57	مخصص	مخصص	العمانية

مكتب " المحاسبة العامة للمملكة البحرين "

المحاسبة العامة للمملكة

مكتب المحاسبة العامة

لائحة المناهج للتلاميذ المبرمجين في مادة الرياضيات من مستوى 26 يوليو حتى مستوى الثامن بطنان 4 كم ينفذ منسقة الجريدة

الهيئة المصرية العامة للتربية
مديرية المناهج بالوزارة
مكتب المنهجيات

رقم المنهج	عدد الدروس	عدد الساعات	الاسم	الموضوع	المدة	عدد الدروس	الاسم	رقم المنهج
0	4	700	M280	رئيس لفناء (استقالة جراح)	جلس 1-1	8	مدرس الرياضيات لمرحلة 5	M280
0	0	560	M280	رئيس زراعية	جلس 1-1	8	مدرس الرياضيات لمرحلة 5	M280
0	6	1309	M280	رئيس لفناء (استقالة جراح)	جلس 1-1	5	مدرس الرياضيات لمرحلة 5	M280
0	0	1420	M280	رئيس زراعية	جلس 1-1	5	مدرس الرياضيات لمرحلة 5	M280
0	12	114	M281	رئيس لفناء (استقالة جراح)	جلس 1-1	5	مدرس الرياضيات لمرحلة 5	M281
0	0	135	M281	رئيس زراعية	جلس 1-1	5	مدرس الرياضيات لمرحلة 5	M281
0	8	227.76	M281	رئيس زراعية	جلس 1-1	5	مدرس الرياضيات لمرحلة 5	M281
0	0	2.57	M281	رئيس زراعية	جلس 1-1	5	مدرس الرياضيات لمرحلة 5	M281
0	2	21.86	M282	رئيس زراعية (إبراهيم + نورا)	جلس 1-1	5	مدرس الرياضيات لمرحلة 5	M282
0	0	10.00	M282	رئيس زراعية (إبراهيم + نورا)	جلس 1-1	5	مدرس الرياضيات لمرحلة 5	M282
0	10	8.23	M282	رئيس زراعية (إبراهيم + نورا)	جلس 1-1	5	مدرس الرياضيات لمرحلة 5	M282
0	1	22.79	M283	رئيس لفناء (استقالة جراح)	جلس 1-1	5	مدرس الرياضيات لمرحلة 5	M283
0	0	3.89	M284	رئيس لفناء (استقالة كاترين)	جلس 1-1	5	مدرس الرياضيات لمرحلة 5	M284
0	0	0.86	M284	رئيس لفناء (استقالة كاترين)	جلس 1-1	5	مدرس الرياضيات لمرحلة 5	M284
0	1	20.89	M294	رئيس لفناء (استقالة كاترين)	جلس 1-1	5	مدرس الرياضيات لمرحلة 5	M294
0	0	18.83	M294	رئيس لفناء (استقالة جراح)	جلس 1-1	5	مدرس الرياضيات لمرحلة 5	M294
0	6	20.69	M285	رئيس لفناء	جلس 1-1	5	مدرس الرياضيات لمرحلة 5	M285
0	0	2.89	M286	رئيس لفناء (استقالة جراح)	جلس 1-1	5	مدرس الرياضيات لمرحلة 5	M286
0	1	8.82	M286	رئيس لفناء (استقالة جراح)	جلس 1-1	5	مدرس الرياضيات لمرحلة 5	M286
0	0	15.48	M286	رئيس لفناء (استقالة جراح)	جلس 1-1	5	مدرس الرياضيات لمرحلة 5	M286
0	6	7.97	M286	رئيس لفناء (استقالة جراح)	جلس 1-1	5	مدرس الرياضيات لمرحلة 5	M286
0	0	1.35	M286	رئيس لفناء (استقالة جراح)	جلس 1-1	5	مدرس الرياضيات لمرحلة 5	M286
0	10	6.22	M287	رئيس لفناء (استقالة جراح)	جلس 1-1	5	مدرس الرياضيات لمرحلة 5	M287
0	2	12.85	M287	رئيس لفناء (استقالة جراح)	جلس 1-1	5	مدرس الرياضيات لمرحلة 5	M287
0	5	1.51	M288	رئيس لفناء (استقالة جراح)	جلس 1-1	5	مدرس الرياضيات لمرحلة 5	M288
0	1	17.73	M288	رئيس لفناء (استقالة جراح)	جلس 1-1	5	مدرس الرياضيات لمرحلة 5	M288
0	0	8.48	M290	رئيس لفناء (استقالة جراح)	جلس 1-1	5	مدرس الرياضيات لمرحلة 5	M290
0	1	0.82	M290	رئيس لفناء (استقالة جراح)	جلس 1-1	5	مدرس الرياضيات لمرحلة 5	M290
0	0	22.88	M291	رئيس لفناء (استقالة جراح)	جلس 1-1	5	مدرس الرياضيات لمرحلة 5	M291
0	1	10.81	M292	رئيس لفناء (استقالة جراح)	جلس 1-1	5	مدرس الرياضيات لمرحلة 5	M292
0	0	17.16	M293	رئيس لفناء (استقالة جراح)	جلس 1-1	5	مدرس الرياضيات لمرحلة 5	M293
0	0	0.45	M294	رئيس لفناء (استقالة جراح)	جلس 1-1	5	مدرس الرياضيات لمرحلة 5	M294

مكتب المنهجيات، مديرية المناهج بالوزارة

رئيس مكتب المنهجيات

مكتب المنهجيات

كذلك الملاك الثابتين المبرمجين كرسية الطريق الكبرى من محور 26 بشارع حتى منطقة التين بشارع في حي منطقة التين بشارع في حي منطقة التين بشارع

الهيئة العمومية البلدية المسماة
مديرية المسماة بالحيوية
مكتب المخطوطات

الرقم	التسمية	المساحة	الرقم	التسمية	المساحة	الرقم	التسمية	المساحة	الرقم	التسمية	المساحة	الرقم	التسمية	المساحة	الرقم	التسمية	المساحة
0	M346	2.14	M346	مبنى مكون من (أدور أرضي + 4	حي اندام بشارع	مبنى 51-52	حوض الريزة لعمارة 2	البلدية	أريهم								
0	M347	189.11	M347	دور مكتبة + مطبخ	لم يستغل	مبنى 52	حوض الريزة لعمارة 2	البلدية	أريهم								
0	M348	0.66	M348	أرض قضاء غير مسورة	ميدان زكريا عطارة	مبنى 52	حوض الريزة لعمارة 2	البلدية	أريهم								
0	M348A	17.29	M348A	أرض قضاء غير مسورة	لم يستغل	مبنى 52	حوض الريزة لعمارة 2	البلدية	أريهم								
0	M349	39.91	M349	مبنى مكون من (أدور أرضي + 3	بدر بيه حديدي	مبنى 52	حوض الريزة لعمارة 2	البلدية	أريهم								
0	M350	64.80	M350	دور مكتبة	لم يستغل	مبنى 52	حوض الريزة لعمارة 2	البلدية	أريهم								
0	M351	97.94	M351	مبنى مكون من (أدور أرضي +	قبة شامون محمد احمد	مبنى 52	حوض الريزة لعمارة 2	البلدية	أريهم								
0	M351A	75.61	M351A	دور مكتبة	لم يستغل	مبنى 52	حوض الريزة لعمارة 2	البلدية	أريهم								
0	M351B	10.37	M351B	أرض قضاء غير مسورة	لم يستغل	مبنى 51-52	حوض الريزة لعمارة 2	البلدية	أريهم								
0	M351C	89.36	M351C	أرض قضاء غير مسورة	مبنى 51-52	حوض الريزة لعمارة 2	حوض الريزة لعمارة 2	البلدية	أريهم								
0	M352	0.16	M352	مبنى مكون من (أدور أرضي + 3	مبنى 51	حوض الريزة لعمارة 2	حوض الريزة لعمارة 2	البلدية	أريهم								
0	M353	15.87	M353	دور مكتبة + مطبخ	لم يستغل	مبنى 51	حوض الريزة لعمارة 2	البلدية	أريهم								
0	M354	19.35	M354	أرض قضاء غير مسورة	لم يستغل	مبنى 51	حوض الريزة لعمارة 2	البلدية	أريهم								
0	M354	105.83	M354	مبنى مكون من (أدور أرضي + 6	مبنى 51	حوض الريزة لعمارة 2	حوض الريزة لعمارة 2	البلدية	أريهم								
0	M354A	379.37	M354A	دور مكتبة + مطبخ	مبنى 51	حوض الريزة لعمارة 2	حوض الريزة لعمارة 2	البلدية	أريهم								
0	M354B	11.62	M354B	أرض قضاء غير مسورة	مبنى 50	حوض الريزة لعمارة 2	حوض الريزة لعمارة 2	البلدية	أريهم								
0	M354C	35.59	M354C	أرض قضاء غير مسورة	مبنى 50	حوض الريزة لعمارة 2	حوض الريزة لعمارة 2	البلدية	أريهم								
0	M354D	60.03	M354D	أرض قضاء غير مسورة	مبنى 50	حوض الريزة لعمارة 2	حوض الريزة لعمارة 2	البلدية	أريهم								
0	M354E	70.59	M354E	أرض قضاء غير مسورة	مبنى 50	حوض الريزة لعمارة 2	حوض الريزة لعمارة 2	البلدية	أريهم								
0	M354F	102.05	M354F	أرض قضاء غير مسورة	مبنى 50	حوض الريزة لعمارة 2	حوض الريزة لعمارة 2	البلدية	أريهم								
0	M354G	150.67	M354G	أرض قضاء غير مسورة	مبنى 50	حوض الريزة لعمارة 2	حوض الريزة لعمارة 2	البلدية	أريهم								
0	M355	9.48	M355	مبنى مكون من (أدور أرضي + 4	مبنى 50	حوض الريزة لعمارة 2	حوض الريزة لعمارة 2	البلدية	أريهم								
0	M356	32.67	M356	دور مكتبة + مطبخ	مبنى 50	حوض الريزة لعمارة 2	حوض الريزة لعمارة 2	البلدية	أريهم								
0	M357	52.85	M357	مبنى مكون من (أدور أرضي + 2	مبنى 50	حوض الريزة لعمارة 2	حوض الريزة لعمارة 2	البلدية	أريهم								
0	M358	108.34	M358	دور مكتبة + مطبخ	مبنى 50	حوض الريزة لعمارة 2	حوض الريزة لعمارة 2	البلدية	أريهم								
0	M359	25.53	M359	أرض قضاء غير مسورة	مبنى 50	حوض الريزة لعمارة 2	حوض الريزة لعمارة 2	البلدية	أريهم								
0	M360	28.16	M360	أرض قضاء غير مسورة	مبنى 49	حوض الريزة لعمارة 2	حوض الريزة لعمارة 2	البلدية	أريهم								
0	M361	104.17	M361	أرض قضاء غير مسورة	مبنى 49-50	حوض الريزة لعمارة 2	حوض الريزة لعمارة 2	البلدية	أريهم								

مكتب المساحة والخرائط
مديرية المساحة بالحيوية

مكتب المساحة والخرائط
مديرية المساحة بالحيوية

مكتب المساحة والخرائط
مديرية المساحة بالحيوية

تفصيل الخدمات المقدمة لعموم المواطنين في مدينة الطريف التابعة لمنطقة الطريف - 26 يونيو 2026 حتى نهاية الشهر بطلب من محافظة الطريف

الهيئة العمومية للخدمة المدنية
مديرية العمارة والتخطيط
مكتب المظروفات

الرقم	الصفة	الوظيفة	العدد	القيمة	الملاحظات	الوصف	القيمة	العدد	القيمة
0	0	0.45	3.26	M361	معلم استشارة خطباء ومرشدين	معلم الخطب الكبرى - خطباء - وخطباء مساعدين	48- 50	معلمين	2
0	0	1.27	9.26	M361	معلم الخطب الكبرى - خطباء - وخطباء مساعدين	معلم الخطب الكبرى - خطباء - وخطباء مساعدين	48- 50	معلمين	2
0	0	14.11	102.89	M361	معلم الخطب الكبرى - خطباء - وخطباء مساعدين	معلم الخطب الكبرى - خطباء - وخطباء مساعدين	48- 50	معلمين	2
0	0	12.29	89.60	M362	معلم الخطب الكبرى - خطباء - وخطباء مساعدين	معلم الخطب الكبرى - خطباء - وخطباء مساعدين	18	معلمين	2
0	0	16.18	117.97	M363	معلم الخطب الكبرى - خطباء - وخطباء مساعدين	معلم الخطب الكبرى - خطباء - وخطباء مساعدين	18	معلمين	2
0	0	16.16	117.73	M364	معلم الخطب الكبرى - خطباء - وخطباء مساعدين	معلم الخطب الكبرى - خطباء - وخطباء مساعدين	18	معلمين	2
0	0	10.18	74.22	M365	معلم الخطب الكبرى - خطباء - وخطباء مساعدين	معلم الخطب الكبرى - خطباء - وخطباء مساعدين	18	معلمين	2
0	0	18.11	132.06	M366	معلم الخطب الكبرى - خطباء - وخطباء مساعدين	معلم الخطب الكبرى - خطباء - وخطباء مساعدين	18	معلمين	2
0	0	8.06	58.79	M368	معلم الخطب الكبرى - خطباء - وخطباء مساعدين	معلم الخطب الكبرى - خطباء - وخطباء مساعدين	19	معلمين	2
0	0	1.04	7.55	M369	معلم الخطب الكبرى - خطباء - وخطباء مساعدين	معلم الخطب الكبرى - خطباء - وخطباء مساعدين	19	معلمين	2
0	0	0.06	0.33	M370	معلم الخطب الكبرى - خطباء - وخطباء مساعدين	معلم الخطب الكبرى - خطباء - وخطباء مساعدين	19	معلمين	2
0	0	16.35	119.23	M371	معلم الخطب الكبرى - خطباء - وخطباء مساعدين	معلم الخطب الكبرى - خطباء - وخطباء مساعدين	19	معلمين	2
0	0	4.63	33.72	M371	معلم الخطب الكبرى - خطباء - وخطباء مساعدين	معلم الخطب الكبرى - خطباء - وخطباء مساعدين	19	معلمين	2
0	0	2.86	20.88	M372	معلم الخطب الكبرى - خطباء - وخطباء مساعدين	معلم الخطب الكبرى - خطباء - وخطباء مساعدين	20	معلمين	2
0	0	10.06	73.35	M373	معلم الخطب الكبرى - خطباء - وخطباء مساعدين	معلم الخطب الكبرى - خطباء - وخطباء مساعدين	20	معلمين	2
0	0	0.41	3.02	M373	معلم الخطب الكبرى - خطباء - وخطباء مساعدين	معلم الخطب الكبرى - خطباء - وخطباء مساعدين	20	معلمين	2
0	1	2.84	196.71	M373	معلم الخطب الكبرى - خطباء - وخطباء مساعدين	معلم الخطب الكبرى - خطباء - وخطباء مساعدين	20	معلمين	2
0	0	2.98	20.98	M373	معلم الخطب الكبرى - خطباء - وخطباء مساعدين	معلم الخطب الكبرى - خطباء - وخطباء مساعدين	20	معلمين	2
0	0	5.37	39.15	M374	معلم الخطب الكبرى - خطباء - وخطباء مساعدين	معلم الخطب الكبرى - خطباء - وخطباء مساعدين	20	معلمين	2
0	0	8.73	63.65	M374	معلم الخطب الكبرى - خطباء - وخطباء مساعدين	معلم الخطب الكبرى - خطباء - وخطباء مساعدين	20	معلمين	2
0	0	0.73	5.30	M374	معلم الخطب الكبرى - خطباء - وخطباء مساعدين	معلم الخطب الكبرى - خطباء - وخطباء مساعدين	20	معلمين	2
0	0	0.67	4.19	M374	معلم الخطب الكبرى - خطباء - وخطباء مساعدين	معلم الخطب الكبرى - خطباء - وخطباء مساعدين	20	معلمين	2
0	0	2.80	20.41	M375	معلم الخطب الكبرى - خطباء - وخطباء مساعدين	معلم الخطب الكبرى - خطباء - وخطباء مساعدين	20	معلمين	2
0	0	3.27	23.67	M375	معلم الخطب الكبرى - خطباء - وخطباء مساعدين	معلم الخطب الكبرى - خطباء - وخطباء مساعدين	20	معلمين	2
0	0	17.92	130.64	M375	معلم الخطب الكبرى - خطباء - وخطباء مساعدين	معلم الخطب الكبرى - خطباء - وخطباء مساعدين	20	معلمين	2

مدير مديرية العمارة والتخطيط

مدير مديرية العمارة والتخطيط

مدير مديرية العمارة والتخطيط

٢٤



كشف الحسابات الخاصين بالمشروع رقم ١٠٥٤ الصادر عن منطقة الرياض التي المبرمطة بطلب رقم ٤٤٤ في نطاق

الهيئة العامة للغذاء والدواء
مدرسة أسيمة وأجودا
مكتب مشروعات

Scanned by

٢٥

ملاحظات	م	تاريخ	القيمة	الوصف	مكتب المظالم	الرقم	الخطوة	المؤمن	التدبير	المدة
	0.04	0	82,985	مبنى مكون من دور أرضي	وحدة استيفاء مطبخ الكين	S1	106 ضمن	للمؤمن المالية بمرحلة 10	مطبخ الكين	اربعين
	18.28	2	483,10	وحدة استيفاء	وحدة استيفاء مطبخ الكين	S1	-106 ضمن	للمؤمن المالية بمرحلة 10	مطبخ الكين	اربعين
	2.93	0	21.33	مبنى (1) مكون من (الطابق + دور أرضي)	وحدة استيفاء مطبخ الكين	S1	107 - 114 ضمن	للمؤمن المالية بمرحلة 10	مطبخ الكين	اربعين
	12.64	0	82.15	مبنى (2) مكون من (الطابق + دور أرضي)	وحدة استيفاء مطبخ الكين	S2	107 ضمن	للمؤمن المالية بمرحلة 10	مطبخ الكين	اربعين
	1.83	0	13.35	مبنى (2) مكون من (الطابق + دور أرضي)	وحدة استيفاء مطبخ الكين	S2	107 ضمن	للمؤمن المالية بمرحلة 10	مطبخ الكين	اربعين
	3.51	0	26.57	مبنى (2) مكون من (الطابق + دور أرضي)	وحدة استيفاء مطبخ الكين	S3	180 ضمن	للمؤمن المالية بمرحلة 10	مطبخ الكين	اربعين
	3.08	0	22.48	مبنى (2) مكون من (الطابق + دور أرضي)	وحدة استيفاء مطبخ الكين	S4	181 ضمن	للمؤمن المالية بمرحلة 10	مطبخ الكين	اربعين
	11.02	0	80.32	مبنى مكون من (الطابق + دور أرضي)	وحدة استيفاء مطبخ الكين	S4	181 ضمن	للمؤمن المالية بمرحلة 10	مطبخ الكين	اربعين
	1.84	0	11.95	مبنى (2) مكون من (الطابق + دور أرضي)	وحدة استيفاء مطبخ الكين	S4	129 ضمن	للمؤمن المالية بمرحلة 10	مطبخ الكين	اربعين
	1.12	0	8.15	مبنى (2) مكون من (الطابق + دور أرضي)	وحدة استيفاء مطبخ الكين	S5	181 ضمن	للمؤمن المالية بمرحلة 10	مطبخ الكين	اربعين
	11.26	0	82.06	مبنى مكون من (الطابق + دور أرضي)	وحدة استيفاء مطبخ الكين	S5	181 ضمن	للمؤمن المالية بمرحلة 10	مطبخ الكين	اربعين
	0.83	0	6.02	مبنى (2) مكون من (الطابق + دور أرضي)	وحدة استيفاء مطبخ الكين	S6	181 ضمن	للمؤمن المالية بمرحلة 10	مطبخ الكين	اربعين
	2.19	0	15.95	مبنى مكون من (الطابق + دور أرضي)	وحدة استيفاء مطبخ الكين	S7	117 ضمن	للمؤمن المالية بمرحلة 10	مطبخ الكين	اربعين
	10.87	0	79.98	مبنى مكون من (الطابق + دور أرضي)	وحدة استيفاء مطبخ الكين	S8	116 ضمن	للمؤمن المالية بمرحلة 10	مطبخ الكين	اربعين
	14.00	0	102.08	مبنى (2) مكون من (الطابق + دور أرضي)	وحدة استيفاء مطبخ الكين	S8	-115 ضمن	للمؤمن المالية بمرحلة 10	مطبخ الكين	اربعين
	3.66	0	28.68	مبنى (2) مكون من (الطابق + دور أرضي)	وحدة استيفاء مطبخ الكين	S8	115 ضمن	للمؤمن المالية بمرحلة 10	مطبخ الكين	اربعين
	1.19	0	8.67	مبنى (2) مكون من (الطابق + دور أرضي)	وحدة استيفاء مطبخ الكين	S9	115 ضمن	للمؤمن المالية بمرحلة 10	مطبخ الكين	اربعين
	6.12	0	44.61	مبنى (2) مكون من (الطابق + دور أرضي)	وحدة استيفاء مطبخ الكين	S9	115 ضمن	للمؤمن المالية بمرحلة 10	مطبخ الكين	اربعين
	7.20	0	52.51	مبنى (2) مكون من (الطابق + دور أرضي)	وحدة استيفاء مطبخ الكين	S9	115 ضمن	للمؤمن المالية بمرحلة 10	مطبخ الكين	اربعين
	1.58	1	186.54	مبنى (2) مكون من (الطابق + دور أرضي)	وحدة استيفاء مطبخ الكين	S9	115 ضمن	للمؤمن المالية بمرحلة 10	مطبخ الكين	اربعين
	0.51	0	3.70	مبنى (2) مكون من (الطابق + دور أرضي)	وحدة استيفاء مطبخ الكين	S9	115 ضمن	للمؤمن المالية بمرحلة 10	مطبخ الكين	اربعين
	0.86	0	181.30	مبنى (2) مكون من (الطابق + دور أرضي)	وحدة استيفاء مطبخ الكين	S10	114 ضمن	للمؤمن المالية بمرحلة 10	مطبخ الكين	اربعين
	5.63	0	41.03	مبنى (2) مكون من (الطابق + دور أرضي)	وحدة استيفاء مطبخ الكين	S10	114 ضمن	للمؤمن المالية بمرحلة 10	مطبخ الكين	اربعين
	18.61	0	310.884	مبنى (2) مكون من (الطابق + دور أرضي)	وحدة استيفاء مطبخ الكين	S10	114 ضمن	للمؤمن المالية بمرحلة 10	مطبخ الكين	اربعين

مكتبة مطبخ كين أسيمة وأجودا
مكتبة مطبخ كين أسيمة وأجودا

مكتبة مطبخ كين أسيمة وأجودا

مكتبة مطبخ كين أسيمة وأجودا



كذلك التمتع بالطايرين المتزوجين كرمسة الدار من منطقتين التي المرصطة بطول ١٤٣٣ متر مربع

الهيئة المصرية العامة للتسوية
مديرية التسوية بالبحيرة
مكتب المسوحات

ملاحظات	ن	ط	ل	م	مساحة (م ²)	الرقم	المنطقة	الرقم	المنطقة	المساحة	التقسيم	التسمية	المركز
	14.71	0	0	0	107.24	S11	منطقة القليوبية	11١	ضمن	10	القسم الثاني	منطقة القليوبية	الرياح
	8.39	0	0	0	68.47	S11	منطقة القليوبية	203	ضمن	10	القسم الثاني	منطقة القليوبية	الرياح
	22.26	0	0	0	182.26	S11	منطقة القليوبية	114	ضمن	10	القسم الثاني	منطقة القليوبية	الرياح
	4.68	0	0	0	34.11	S12	منطقة القليوبية	94-95	ضمن	14	القسم الثاني	منطقة القليوبية	الرياح
	20.89	3	0	0	677.99	S12	منطقة القليوبية	94-95	ضمن	14	القسم الثاني	منطقة القليوبية	الرياح
	0.07	0	0	0	0.51	S13	منطقة القليوبية	110	ضمن	14	القسم الثاني	منطقة القليوبية	الرياح
	1.68	0	0	0	12.23	S13	منطقة القليوبية	95	ضمن	14	القسم الثاني	منطقة القليوبية	الرياح
	0.83	1	0	0	181.12	S13	منطقة القليوبية	95-110	ضمن	14	القسم الثاني	منطقة القليوبية	الرياح
	4.28	0	0	0	31.17	S14	منطقة القليوبية	110	ضمن	14	القسم الثاني	منطقة القليوبية	الرياح
	21.53	0	0	0	156.86	S14	منطقة القليوبية	110	ضمن	14	القسم الثاني	منطقة القليوبية	الرياح
	2.37	0	0	0	17.28	S15	منطقة القليوبية	110	ضمن	14	القسم الثاني	منطقة القليوبية	الرياح
	9.91	0	0	0	72.26	S16	منطقة القليوبية	104	ضمن	14	القسم الثاني	منطقة القليوبية	الرياح
	11.71	0	0	0	85.34	S17	منطقة القليوبية	104	ضمن	14	القسم الثاني	منطقة القليوبية	الرياح
	10.69	0	0	0	77.90	S18	منطقة القليوبية	104	ضمن	14	القسم الثاني	منطقة القليوبية	الرياح
	8.13	0	0	0	59.26	S19	منطقة القليوبية	104	ضمن	14	القسم الثاني	منطقة القليوبية	الرياح
	1.02	0	0	0	7.45	S19	منطقة القليوبية	59	ضمن	13	القسم الثاني	منطقة القليوبية	الرياح
	4.99	0	0	0	36.39	S20	منطقة القليوبية	164	ضمن	14	القسم الثاني	منطقة القليوبية	الرياح
	0.05	0	0	0	0.34	S21	منطقة القليوبية	164	ضمن	14	القسم الثاني	منطقة القليوبية	الرياح
	0.07	0	0	0	0.51	S22	منطقة القليوبية	106	ضمن	14	القسم الثاني	منطقة القليوبية	الرياح
	2.44	0	0	0	17.76	S23	منطقة القليوبية	106	ضمن	14	القسم الثاني	منطقة القليوبية	الرياح
	8.26	0	0	0	60.43	S24	منطقة القليوبية	106	ضمن	14	القسم الثاني	منطقة القليوبية	الرياح

مهندسة مينا مديرة التسوية بالبحيرة

رئيس مكتب المسوحات

المدير العام



١٢٦

تدقيق الخرائط الطاقون المشروع الواسعة النطاق من منطقة اللين الى المنطقة بطول حكم في نطاق منطقة اللين

الهيئة السعودية العامة للتخطيط
مديرية التخطيط العمراني
مكتب المشروع

الرقم	المنطقة	المساحة	الارتفاع	الغرض	الخطية	الرقم	الغرض	الخطية	الرقم
0.06	0	0	0.38	مبنى مكون من ابراج ارضية 5 + تور مكبر + سطح	احد مبنى احد ابراج	S25	108-ضمن	14	الارض ارض ابراء 14
8.13	0	0	69.28	ارض منطقة كثرها من ابراج سكني سكني	الارض مبنى احد ابراج	S26	185-ضمن	14	الارض ارض ابراء 14
0.84	0	0	6.15	سكني	الارض مبنى احد ابراج	S28	110-ضمن	14	الارض ارض ابراء 14
6.49	1	0	222.34	جزء ارضية سطح ابراج	الارض مبنى احد ابراج	S28	110-165-ضمن	14	الارض ارض ابراء 14
18.38	0	0	133.98	مبنى مكون من ابراج ارضية 3+ تور مكبر + سطح	لم يتصل	S27	109-ضمن	14	الارض ارض ابراء 14
0.77	0	0	5.01	مبنى مكون من ابراج ارضية 4+ تور مكبر + سطح	رواق مبنى عظيم مسوده للارض	S28	106-ضمن	14	الارض ارض ابراء 14
1.92	0	0	14.01	عروة سقف ابراج	لم يتصل	S29	109-ضمن	14	الارض ارض ابراء 14
18.45	0	0	134.64	ارض منطقة ابراج مسودة (مكون اسفلوا مكون	لم يتصل	S29	106-ضمن	14	الارض ارض ابراء 14
15.97	0	0	116.40	مبنى مكون من ابراج ارضية 5+ تور مكبر + سطح	لم يتصل	S30	206-105-ضمن	14	الارض ارض ابراء 14
19.91	1	0	320.20	ارض ارضية	لم يتصل	S31	206-207-ضمن	14	الارض ارض ابراء 14
3.06	0	0	22.34	مبنى مكون من ابراج ارضية 2+ تور مكبر + سطح + مسده	لم يتصل	S32	206-ضمن	14	الارض ارض ابراء 14
22.59	1	0	339.71	ارض رزاقية منطقة ابراج	لم يتصل	S33	115-ضمن 125	14	الارض ارض ابراء 14
23.30	0	0	169.68	ارض ارضية مسودة	لم يتصل	S34	118-ضمن	14	الارض ارض ابراء 14
20.42	0	0	148.65	ارض ارضية	لم يتصل	S35	129-ضمن	14	الارض ارض ابراء 14
19.78	3	0	699.16	ارض ارضية منطقة ابراج مسودة عروة سقف ابراج	سوق مبنى مبنى على	S36	150-ضمن 131-129	14	الارض ارض ابراء 14
0.41	0	0	3.00	كلية من ابراج	لم يتصل	S37	131-ضمن	14	الارض ارض ابراء 14
2.71	0	0	19.76	جزء منطقة سطح ابراج	لم يتصل	S37	131-ضمن	14	الارض ارض ابراء 14
12.74	0	0	92.86	تور مكبر + سطح	لم يتصل	S36	80-ضمن	13	عروض القصب ابراء 13
10.94	0	0	74.62	مبنى مكون من ابراج ارضية 3+ تور مكبر + سطح	لم يتصل	S39	80-ضمن	13	عروض القصب ابراء 13
2.50	0	0	18.40	مبنى مسود على ابراج ارضية الاول - ابراج ارضية + تور مكبر + ابراج القصب ابراج ارضية 2+ تور مكبر	مبنى مبنى احد ابراج	S40	61-ضمن	13	عروض القصب ابراء 13

مديرة التخطيط العمراني
مديرة مشروع
مديرة مشروع

مديرة مشروع
مديرة مشروع

مديرة مشروع
مديرة مشروع



تفويضاً عن مديرية التسيمة بالجزيرة
 رئيس مكتب المخططات /
 مديرة التسيمة بالجزيرة
 مكتب المخططات

ملاحظات	ن	د	ل	إجمالي	الوصف	مساحة المخطط	النوع	القطعة	المساحة	التسمية	المركز
	6.01	0	0	43.84	مبنى سكني من إيجور أرضي 2+ دور مكرر (مسطح)	مستورد من المدم	S41	63	حوض القصب لمرحلة 13	مسطح القطن	أريدم
	12.23	0	0	88.18	مبنى سكني من إيجور أرضي 4+ دور مكرر (مسطح) مع كراجات متكونة من 4	مبنى جديد من المدم	S42	63	حوض القصب لمرحلة 13	مسطح القطن	أريدم
	14.91	0	0	108.68	مبنى سكني من إيجور أرضي 4+ دور مكرر (مسطح) مع كراجات	لم يمسك	S43	62	حوض القصب لمرحلة 13	مسطح القطن	أريدم
	8.50	0	0	61.98	مبنى سكني من إيجور أرضي 4+ دور مكرر (مسطح) مع كراجات	لم يمسك	S44	63	حوض القصب لمرحلة 13	مسطح القطن	أريدم
	0.33	0	0	2.40	مبنى سكني من إيجور أرضي 4+ دور مكرر (مسطح) مع كراجات	لم يمسك	S45	63	حوض القصب لمرحلة 13	مسطح القطن	أريدم
	1.56	0	0	11.38	مبنى سكني من إيجور أرضي 4+ دور مكرر (مسطح) مع كراجات	لم يمسك	S45	63	حوض القصب لمرحلة 13	مسطح القطن	أريدم
	12.00	0	0	87.45	مبنى سكني من إيجور أرضي 4+ دور مكرر (مسطح) مع كراجات	لم يمسك	S45	63	حوض القصب لمرحلة 13	مسطح القطن	أريدم
	12.99	0	0	94.08	مبنى سكني من إيجور أرضي 4+ دور مكرر (مسطح) مع كراجات	لم يمسك	S46	63	حوض القصب لمرحلة 13	مسطح القطن	أريدم
	11.29	0	0	82.32	مبنى سكني من إيجور أرضي 4+ دور مكرر (مسطح) مع كراجات	مبنى جديد من المدم	S47	63	حوض القصب لمرحلة 13	مسطح القطن	أريدم
	3.67	0	0	26.75	مبنى سكني من إيجور أرضي 4+ دور مكرر (مسطح) مع كراجات	لم يمسك	S48	63	حوض القصب لمرحلة 13	مسطح القطن	أريدم
	3.07	0	0	22.85	مبنى سكني من إيجور أرضي 4+ دور مكرر (مسطح) مع كراجات	لم يمسك	S48	64	حوض القصب لمرحلة 13	مسطح القطن	أريدم
	16.38	0	0	119.47	مبنى سكني من إيجور أرضي 4+ دور مكرر (مسطح) مع كراجات	لم يمسك	S48	64	حوض القصب لمرحلة 13	مسطح القطن	أريدم
	7.18	0	0	52.31	مبنى سكني من إيجور أرضي 4+ دور مكرر (مسطح) مع كراجات	لم يمسك	S50	64	حوض القصب لمرحلة 13	مسطح القطن	أريدم
	9.11	0	0	66.44	مبنى سكني من إيجور أرضي 4+ دور مكرر (مسطح) مع كراجات	لم يمسك	S51	65	حوض القصب لمرحلة 13	مسطح القطن	أريدم
	15.02	0	0	109.52	مبنى سكني من إيجور أرضي 4+ دور مكرر (مسطح) مع كراجات	مبنى جديد من المدم	S52	96	حوض القصب لمرحلة 13	مسطح القطن	أريدم
	5.29	0	0	38.56	مبنى سكني من إيجور أرضي 4+ دور مكرر (مسطح) مع كراجات	مبنى جديد من المدم	S53	67	حوض القصب لمرحلة 13	مسطح القطن	أريدم
	12.00	0	0	87.49	مبنى سكني من إيجور أرضي 4+ دور مكرر (مسطح) مع كراجات	مبنى جديد من المدم	S54	67	حوض القصب لمرحلة 13	مسطح القطن	أريدم
	0.11	0	0	0.83	مبنى سكني من إيجور أرضي 4+ دور مكرر (مسطح) مع كراجات	لم يمسك	S55	67	حوض القصب لمرحلة 13	مسطح القطن	أريدم
	12.52	0	0	91.27	مبنى سكني من إيجور أرضي 4+ دور مكرر (مسطح) مع كراجات	لم يمسك	S56	70	حوض القصب لمرحلة 13	مسطح القطن	أريدم
	2.62	0	0	19.08	مبنى سكني من إيجور أرضي 4+ دور مكرر (مسطح) مع كراجات	لم يمسك	S57	70	حوض القصب لمرحلة 13	مسطح القطن	أريدم
	149.43	0	0	3.12	مبنى سكني من إيجور أرضي 4+ دور مكرر (مسطح) مع كراجات	لم يمسك	S57	70	حوض القصب لمرحلة 13	مسطح القطن	أريدم

مديرة التسيمة بالجزيرة
 مديرة التسيمة بالجزيرة

رئيس مكتب المخططات /

المدم بالجزيرة



كذلك التفتت المظالم المشروع كوسمة الأثر من من مطلة التي الى المربوطة بطول حكم الى نظري

الهيئة العامة للخدمة المدنية
مخبرية الخدمة المدنية
مكتب المظالم

ملاحظات	م	ن	ك	ل	المسئله	المرجع	نوع المطالبه	تاريخ المطالبه	رقم	القيمة	المرجع	التاريخ	المرجع	القيمة	المرجع
	180	0	0	0	13.09	تدبير مالي بالمكتب	لم يستلم	S57	70.0	مدين	13	مدين	مجلس القسم لمر 13	مجلس القسم	13
	9.96	1	0	0	243.28	اراضي مملوكة لموظف استشاري جرائم	لم يستلم	S57	70.0	مدين	13	مدين	مجلس القسم لمر 13	مجلس القسم	13
	10.76	0	0	0	78.45	مجلس مكون من اربعة اعضاء	لم يستلم	S58	70.0	مدين	13	مدين	مجلس القسم لمر 13	مجلس القسم	13
	13.72	0	0	0	100.02	اراضي ارضية	لم يستلم	S59	82.0	مدين	13	مدين	مجلس القسم لمر 13	مجلس القسم	13
	21.17	0	0	0	154.31	اراضي زراعية	لم يستلم	S60	83.84	مدين	13	مدين	مجلس القسم لمر 13	مجلس القسم	13
	11.78	0	0	0	85.88	اراضي مملوكة مستقلة ورثه والده	مراجعه قسم ملك	S61	85.0	مدين	13	مدين	مجلس القسم لمر 13	مجلس القسم	13
	2.02	0	0	0	14.75	عقود ملك جرائم	مراجعه قسم ملك	S62	86.0	مدين	13	مدين	مجلس القسم لمر 13	مجلس القسم	13
	3.57	0	0	0	24.55	مراجعه من ارضية	لم يستلم	S62	86.0	مدين	13	مدين	مجلس القسم لمر 13	مجلس القسم	13
	0.76	0	0	0	5.48	مراجعه من ارضية	لم يستلم	S62	86.0	مدين	13	مدين	مجلس القسم لمر 13	مجلس القسم	13
	3.13	0	0	0	22.81	مجلس ارضي و ارضي و ارضي	لم يستلم	S62	86.0	مدين	13	مدين	مجلس القسم لمر 13	مجلس القسم	13
	0.16	0	0	0	1.17	عقود ملك جرائم	لم يستلم	S62	86.0	مدين	13	مدين	مجلس القسم لمر 13	مجلس القسم	13
	4.63	0	0	0	33.78	مجلس ارضي و ارضي و ارضي	لم يستلم	S62	86.0	مدين	13	مدين	مجلس القسم لمر 13	مجلس القسم	13
	0.55	0	0	0	4.02	عقود ملك جرائم	لم يستلم	S62	86.0	مدين	13	مدين	مجلس القسم لمر 13	مجلس القسم	13
	20.80	0	0	0	151.85	اراضي مملوكة لموظف استشاري جرائم	لم يستلم	S62	85.88	مدين	13	مدين	مجلس القسم لمر 13	مجلس القسم	13
	11.89	0	0	0	86.22	مجلس مكون من اربعة اعضاء	لم يستلم	S63	91.50	مدين	13	مدين	مجلس القسم لمر 13	مجلس القسم	13
	1.22	0	0	0	8.86	مجلس مكون من اربعة اعضاء	لم يستلم	S64	91.50	مدين	13	مدين	مجلس القسم لمر 13	مجلس القسم	13
	16.08	0	0	0	117.05	مجلس مكون من اربعة اعضاء	لم يستلم	S65	95.56	مدين	13	مدين	مجلس القسم لمر 13	مجلس القسم	13
	7.08	0	0	0	51.60	اراضي مملوكة	لم يستلم	S66	96.0	مدين	13	مدين	مجلس القسم لمر 13	مجلس القسم	13
	5.31	0	0	0	38.72	اراضي مملوكة مستقلة جرائم	لم يستلم	S67	96.0	مدين	13	مدين	مجلس القسم لمر 13	مجلس القسم	13
	2.51	0	0	0	18.30	عقود ملك جرائم	لم يستلم	S67	96.0	مدين	13	مدين	مجلس القسم لمر 13	مجلس القسم	13
	11.08	0	0	0	80.77	مجلس مكون من اربعة اعضاء	لم يستلم	S68	97.0	مدين	13	مدين	مجلس القسم لمر 13	مجلس القسم	13
	8.93	0	0	0	65.09	مجلس مكون من اربعة اعضاء	لم يستلم	S69	97.98	مدين	13	مدين	مجلس القسم لمر 13	مجلس القسم	13
	0.14	0	0	0	1.03	عقود ملك جرائم	لم يستلم	S70	98.0	مدين	13	مدين	مجلس القسم لمر 13	مجلس القسم	13
	8.25	0	0	0	60.14	اراضي مملوكة مستقلة جرائم	لم يستلم	S70	98.0	مدين	13	مدين	مجلس القسم لمر 13	مجلس القسم	13
	3.41	0	0	0	24.83	عقود ملك جرائم	لم يستلم	S71	103.102	مدين	13	مدين	مجلس القسم لمر 13	مجلس القسم	13
	29.78	0	0	0	166.03	اراضي مملوكة مستقلة جرائم	لم يستلم	S71	63.0	مدين	13	مدين	مجلس القسم لمر 13	مجلس القسم	13
	2.97	0	0	0	21.67	مجلس مكون من اربعة اعضاء	لم يستلم	S72	101.0	مدين	13	مدين	مجلس القسم لمر 13	مجلس القسم	13
	8.86	0	0	0	64.81	مجلس مكون من اربعة اعضاء	لم يستلم	S73	84.0	مدين	13	مدين	مجلس القسم لمر 13	مجلس القسم	13



مديرة المخبرية العامة للخدمة المدنية

رئيس مكتب المظالم

القلم بالعمارة



كلية الملك خالد بن عبد العزيز للعلوم والتقنية - جامعة الملك سعود
 مشروع توسعة الأبنية من صلاحيات الأمانة العامة للهيئة العامة للتقانة
 رقم ١١

ملاحظات	من	إلى	رقم الترخيص	الوصف	الصفة المالك	رقم	الطاقة	العمود	الارتفاع	المركز
	2,95	0	21768	اربع غرف صناعية مساحه ١٠٠٠ متر مربع	لم يمتلك	S74	6٤ حصن	18 عمود	18 متر	اربع
	5,83	0	42,53	اربع غرف صناعية مساحه ١٠٠٠ متر مربع	لم يمتلك	S75	64 حصن	18 عمود	18 متر	اربع
	3,80	0	27,09	مبنى مكون من اربعة ارضي + اربعة مكرر + سطح	لم يمتلك	S76	63 حصن	18 عمود	18 متر	اربع
	1,49	0	10,04	قرية صنف صناعي	لم يمتلك	S77	63 حصن	18 عمود	18 متر	اربع
	0,26	0	2,05	مبنى صناعي مساحه ١٠٠٠ متر مربع	لم يمتلك	S78	63 حصن	18 عمود	18 متر	اربع
	2,42	0	17,61	اربع غرف صناعية مساحه ١٠٠٠ متر مربع	لم يمتلك	S78	61 حصن	18 عمود	18 متر	اربع
	0,05	0	0,37	مبنى صناعي مساحه ١٠٠٠ متر مربع	لم يمتلك	S78	62 حصن	18 عمود	18 متر	اربع
	4,94	0	36,03	مبنى صناعي مساحه ١٠٠٠ متر مربع	لم يمتلك	S79	68 حصن	18 عمود	18 متر	اربع
	1,66	0	11,39	اربع غرف صناعية مساحه ١٠٠٠ متر مربع	لم يمتلك	S80	58 حصن	18 عمود	18 متر	اربع
	5,33	0	38,86	مبنى صناعي مساحه ١٠٠٠ متر مربع	لم يمتلك	S81	58 حصن	18 عمود	18 متر	اربع
	3,31	0	24,11	مبنى صناعي مساحه ١٠٠٠ متر مربع	لم يمتلك	S82	57 حصن	18 عمود	18 متر	اربع
	0,74	0	5,42	مبنى صناعي مساحه ١٠٠٠ متر مربع	لم يمتلك	S83	57 حصن	18 عمود	18 متر	اربع
	2,78	0	20,26	مبنى مكون من اربعة ارضي + 5 مكرر	لم يمتلك	S83	57 حصن	18 عمود	18 متر	اربع
	5,15	0	44,84	مبنى مكون من اربعة ارضي + 6 مكرر	لم يمتلك	S84	57 حصن	18 عمود	18 متر	اربع
	5,47	0	39,90	مبنى مكون من اربعة ارضي + 11 مكرر	لم يمتلك	S85	57 حصن	18 عمود	18 متر	اربع
	6,35	0	46,28	مبنى مكون من اربعة ارضي + 11 مكرر	لم يمتلك	S86	57 حصن	18 عمود	18 متر	اربع
	10,88	0	79,35	اربع غرف صناعية مساحه ١٠٠٠ متر مربع	لم يمتلك	S87	57 حصن	18 عمود	18 متر	اربع
	1,24	0	9,07	مبنى صناعي مساحه ١٠٠٠ متر مربع	لم يمتلك	S88	57 حصن	18 عمود	18 متر	اربع
	3,64	0	26,51	مبنى مكون من اربعة ارضي + 4 مكرر	لم يمتلك	S89	67 حصن	18 عمود	18 متر	اربع
	6,37	0	46,44	اربع غرف صناعية مساحه ١٠٠٠ متر مربع	لم يمتلك	S89	117 حصن	12 عمود	12 متر	اربع
	3,98	0	28,87	مبنى مكون من اربعة ارضي + 12 مكرر	لم يمتلك	S90	57 حصن	18 عمود	18 متر	اربع
	5,75	0	41,92	مبنى مكون من اربعة ارضي + 12 مكرر	لم يمتلك	S91	57 حصن	18 عمود	18 متر	اربع
	4,52	0	32,98	مبنى مكون من اربعة ارضي + 7 مكرر	لم يمتلك	S92	57 حصن	16 عمود	16 متر	اربع
	2,84	0	20,71	اربع غرف صناعية مساحه ١٠٠٠ متر مربع	لم يمتلك	S93	57 حصن	18 عمود	18 متر	اربع

مختار بن محمد بن عبد العزيز
 مدير عام الهيئة العامة للتقانة

مختار بن محمد بن عبد العزيز
 مدير عام الهيئة العامة للتقانة

مختار بن محمد بن عبد العزيز
 مدير عام الهيئة العامة للتقانة



كثافة الدخل الطائرين لمشروع توسعة الدائري من مطلة النين الى المرسية بطول كجم لي يطلق

هيئة العمرة العامة المتعددة
عمارة المنطقة الجوزة
مكتب المشروعات

ملاحظات	م	ب	ج	د	هـ	الف	الظلمة	العمارة	العمارة	العمارة	العمارة	
	6.18	0	0	37.90	مبنى مكون من (أدور أرضي + أدور 11 + أدور 20) + أدور + لوزن + السطح	العمارة	S94	57 حصة	18	العمارة	مطلة النين	ارسيم
مبتدأ مع مشروع 33 عمارة	3.04	0	0	22.15	مبنى مكون من أرضي + 11 أدور + السطح	ورقة صحت على عمارة سكني	S95	57 حصة	18	العمارة	مطلة النين	ارسيم
	13.58	6	7	30554.08		مطلة طرف		حصة 131 -130-129 -116-115 -113-112 -111-114 -119-120 -107-108 -210-08-08 -76-153-179 -86-88-92 -97-110-165 -164-94-107 -103-106 208	14	الاحصاء	مطلة النين	ارسيم
	21.46	11	1	8282.83		مطلة طرف		101 حصة	17	الاحصاء	مطلة النين	ارسيم
	21.55	2	0	507.19	مطلة طرف			117 حصة 129	10	الاحصاء	مطلة النين	ارسيم
	21.85	0	0	159.37	مطلة طرف (العمارة مطلة النين)	مطلة طرف		117 حصة 179-405	10	الاحصاء	مطلة النين	ارسيم



مكتب
مكتب عمارة المنطقة الجوزة

مكتب
مكتب عمارة المنطقة الجوزة

مكتب
مكتب عمارة المنطقة الجوزة



مكتب المخططات الظاهر من المشروع لخدمة المناطق من مناطق المدن التي الصوبية بطول الحكم في نطاق محافظة الرياض

الهيئة العامة للخدمات البلدية
محافظة المنطقة الشرقية
مكتب المخططات

٥١

المركز	التسمية	التصنيف	الناطقة	الرقم	نصف القطر	الوسط	المساحة	ط	م	ملاحظات
الرسيم	مناطق المدن	التصنيف القلبي لمرحلة 10	-148- ممن -203-114 -115-106 -107-105 -179-178 -185-186 -184-187 -102-101 -100-88-239 -241-236 -233-231 -229-227 -225-223 -221-218 -219-212 119-214		مناطق مناطق	مدينة طريق مدينة طريق (البراري منطقة المدن)	31122.72	9	19.42	
الرسيم	مناطق المدن	التصنيف القلبي لمرحلة 10	-184- ممن 186-117 -184- ممن 186-117		مدينة طريق مدينة طريق (البراري منطقة المدن)	21.97	121.83	0	16.71	
الرسيم	مناطق المدن	التصنيف لمرحلة 13	-103- ممن -100-101 -102-88-87 -86-85-91 -83-85-84 -83-82-70 -47-68-48 -49-67-86 -65-56-63 -58-57-58 59-62-60		مناطق طريق	40294.51	40294.51	14	5.01	



مكتب المخططات الظاهر من المشروع لخدمة المناطق

رئيس مكتب المخططات

التعميم بالمرور



تخفيف التكاليف التشغيلية لمشروع توسعة المدارس من منطقة القين إلى المنطقة بطن عويمر في نطاق محافظة جدة

الهيئة العامة للغذاء والدواء
مديرية الصحة العامة بجدة
مكتب المشروع

المركز	التسمية	التجهيز	تكاليف	الرقم	الموقع	الوصف	المساحة	ن	م	ملاحظات
اربعم	منطقة القين	القرين بمره 18	45-55-48 46-47-48 4860-50 51-52-53 54-57-58 59-60-61 62-63-64 66	D2184	منطقة طريق	مبنى من الخرسانة وور أرضية واحدة وريشية	86.93	0	0	مشارك مع مشروع 33
اربعم	منطقة القين	القرين بمره 18	49	D2184	لم يمتثل	لم يمتثل	11.47	0	0	مشارك مع مشروع 33
الحمراء	منطقة القين	القرين بمره 16	ممن 13	D 120	الحيث بعد القرب، جسم القين التوقف (القرين)	مطار مكون من أرضية + 12 تور مقلد	34.01	0	0	مشارك مع مشروع 33
منطقة القين	منطقة القين	القرين بمره 16	ممن 13	D 121	الحيث بعد القرب، بعد القرب بمره	مطار مكون من أرضية + تور مقلد مستطوع	40.35	0	0	مشارك مع مشروع 33
منطقة القين	منطقة القين	القرين بمره 18	ممن 13	D 122	لم يمتثل	مخدم جانبي	3.51	0	0	مشارك مع مشروع 33
منطقة القين	منطقة القين	القرين بمره 18	ممن 13	D 122	لم يمتثل	أرضية طبقة منضبة بمره	33.04	0	0	مشارك مع مشروع 33
منطقة القين	منطقة القين	القرين بمره 18	ممن 13	D 123	لم يمتثل	أرضية طبقة منضبة بمره	72.26	0	0	مشارك مع مشروع 33
منطقة القين	منطقة القين	القرين بمره 10	ممن 64	D 124	ركن بمره محمد بن سعود	مطار مكون من أرضية + 8 تور مقلد	46.99	0	0	مشارك مع مشروع 33
منطقة القين	منطقة القين	القرين بمره 10	ممن 64	D 125	محمد علي محمد	مطار مكون من أرضية + 6 تور مقلد + مستطوع	11.28	0	0	مشارك مع مشروع 33
منطقة القين	منطقة القين	القرين بمره 10	ممن 64	D 126	مطلة محمد عبد الرحمن سعود	مطار مكون من أرضية + 4 تور مقلد مستطوع	1.41	0	0	مشارك مع مشروع 33
منطقة القين	منطقة القين	القرين بمره 15	ممن 64	D 128	رياحا حصار وازدات محمد	مبنى أرضية (مستطوع)	62.52	0	0	مشارك مع مشروع 33
منطقة القين	منطقة القين	القرين بمره 15	ممن 64	D 129	لم يمتثل	مطار مكون من أرضية + 4 تور مقلد	19.32	0	0	مشارك مع مشروع 33
منطقة القين	منطقة القين	القرين بمره 15	ممن 122	S112	ورشة / مبان أرضية بعد المرافق	مبنى مكون من أرضية + 3 تور مقلد + مستطوع	0.18	0	0	مشارك مع مشروع 33

مهندسة/ مديرة المنطقة التعليمية
مهندسة/ مديرة المنطقة التعليمية

رئيس مكتب المشروع

مدير المشروع



كلية التربية والتعليم - جامعة القاهرة - محافظة القليوبية - القليوبية

الهيئة المصرية العامة للكتاب
مديرية المساهمة بطبوع
مكتب الطباعة

ملاحظات	م	ط	ل	مجموع القيمة	نوع العمل	اسم المظهر	الرقم	القيمة	الكمية	الوحدة	الاسم	الرمز
	1.95	0	0	14.20	مبنى مكون من ائورد زرعسي + ٢ دور مطبخ + السطح	زراعة / حضانة حضانة بئر	S113	122	حضانة	حوض من القرب لعمارة 15	مشاة التفكير	حديقة قائمة
	6.81	0	0	49.64	مبنى مكون من (ائورد زرعسي + ٢ دور مطبخ + السطح	زراعة / حضانة حضانة احد الفاضل	S114	126	حضانة	حوض من القرب لعمارة 15	مشاة التفكير	حديقة قائمة
	7.62	0	0	55.58	مبنى مكون من (ائورد زرعسي + ٢ دور مطبخ + السطح	زراعة / حضانة حضانة احد	S115	126	حضانة	حوض من القرب لعمارة 15	مشاة التفكير	حديقة قائمة
	5.36	0	0	39.06	مبنى مكون من (ائورد زرعسي + ٣ دور مطبخ + السطح	اربع حوزة لوزة حوض	S116	126	حضانة	حوض من القرب لعمارة 15	مشاة التفكير	حديقة قائمة
	8.22	0	0	45.35	مبنى مكون من (ائورد زرعسي + ٢ دور مطبخ + السطح	سبعة حوزة حضانة حضانة احد	S117	126	حضانة	حوض من القرب لعمارة 15	مشاة التفكير	حديقة قائمة
	3.87	0	0	28.25	مبنى مكون من (ائورد زرعسي + ٢ دور مطبخ + السطح	حضانة حضانة حضانة حضانة احد	S118	126	حضانة	حوض من القرب لعمارة 15	مشاة التفكير	حديقة قائمة
	1.53	0	0	11.16	مبنى مكون من (ائورد زرعسي + ٢ دور مطبخ + السطح	حضانة حضانة حضانة حضانة احد	S119	126	حضانة	حوض من القرب لعمارة 15	مشاة التفكير	حديقة قائمة
	0.61	0	0	4.48	مبنى مكون من (ائورد زرعسي + ٢ دور مطبخ + السطح	حضانة حضانة حضانة حضانة احد	S120	126	حضانة	حوض من القرب لعمارة 15	مشاة التفكير	حديقة قائمة
	2.87	0	0	20.93	مبنى مكون من (ائورد زرعسي + ٣ دور مطبخ + السطح	حضانة حضانة حضانة حضانة احد	S121	124	حضانة	حوض من القرب لعمارة 15	مشاة التفكير	حديقة قائمة
	4.53	0	0	33.01	مبنى مكون من (ائورد زرعسي + ٣ دور مطبخ + السطح	حضانة حضانة حضانة حضانة احد	S122	124	حضانة	حوض من القرب لعمارة 15	مشاة التفكير	حديقة قائمة
	8.44	0	0	61.52	مبنى مكون من (ائورد زرعسي + ٢ دور مطبخ + السطح	حضانة حضانة حضانة حضانة احد	S123	124	حضانة	حوض من القرب لعمارة 15	مشاة التفكير	حديقة قائمة
	11.09	0	0	80.84	مبنى مكون من (ائورد زرعسي + ٢ دور مطبخ + السطح	حضانة حضانة حضانة حضانة احد	S124	124	حضانة	حوض من القرب لعمارة 15	مشاة التفكير	حديقة قائمة
	5.79	0	0	42.24	مبنى مكون من (ائورد زرعسي + ٢ دور مطبخ + السطح	حضانة حضانة حضانة حضانة احد	S125	124	حضانة	حوض من القرب لعمارة 15	مشاة التفكير	حديقة قائمة
	5.17	0	0	37.89	مبنى مكون من (ائورد زرعسي + ٢ دور مطبخ + السطح	حضانة حضانة حضانة حضانة احد	S126	124	حضانة	حوض من القرب لعمارة 15	مشاة التفكير	حديقة قائمة
	0.19	0	0	1.40	حضانة حضانة حضانة حضانة احد	حضانة حضانة حضانة حضانة احد	S127	124	حضانة	حوض من القرب لعمارة 15	مشاة التفكير	حديقة قائمة
	4.98	0	0	36.40	مبنى مكون من (ائورد زرعسي + ٢ دور مطبخ + السطح	حضانة حضانة حضانة حضانة احد	S127	124	حضانة	حوض من القرب لعمارة 15	مشاة التفكير	حديقة قائمة
	3.32	0	0	24.19	مبنى مكون من (ائورد زرعسي + ٢ دور مطبخ + السطح	حضانة حضانة حضانة حضانة احد	S128	124	حضانة	حوض من القرب لعمارة 15	مشاة التفكير	حديقة قائمة



المدير العام
مكتب مديرة التربية والتعليم

رئيس مكتب التطوير والتدريب

مديرة
التربية والتعليم



كشف النتائج التفصيلية لمباراة توعية الأئمة من منطقة الدمام في المرحلة الأولى

الهيئة السعودية العامة للتوعية
بمدرسة الأستاذة ماجد و
مكتب المنهج وابتك

ملاحظات	م	ط	ل	الوقت	الموضوع	المكان	التاريخ	اللقبة	الجنس	العنوان	الدرجة
	0.94	0	0	6:00	مبنى سكني من (أورد رأيي + أفكار + أفكار + الأفكار)	وزارة / جيلنا هم أعمق من أعمق	S129	124 ضمن	عز العرب لواء 15	مدرسة الفكر في	مدرسة الفكر في
	2.43	0	0	17.74	مبنى سكني من (أورد رأيي + أفكار + أفكار + الأفكار)	العلماء سعود طهي	S130	124 ضمن	عز العرب لواء 15	مدرسة الفكر في	مدرسة الفكر في
	6.93	0	0	43.20	مبنى سكني من (أورد رأيي + أفكار + أفكار + الأفكار)	وزارة / جيلنا هم أعمق من أعمق	S131	124 ضمن	عز العرب لواء 15	مدرسة الفكر في	مدرسة الفكر في
	9.80	0	0	71.49	مبنى سكني من (أورد رأيي + أفكار + أفكار + الأفكار)	لائق جيلنا هم أعمق من أعمق	S132	124 ضمن	عز العرب لواء 15	مدرسة الفكر في	مدرسة الفكر في
	3.98	0	0	29.01	مبنى سكني من (أورد رأيي + أفكار + أفكار + الأفكار)	فادي حلي جيلنا هم أعمق من أعمق	S133	124 ضمن	عز العرب لواء 15	مدرسة الفكر في	مدرسة الفكر في
	4.78	0	0	34.86	مبنى سكني من (أورد رأيي + أفكار + أفكار + الأفكار)	سعود ضليح حلي حلي	S134	124 ضمن	عز العرب لواء 15	مدرسة الفكر في	مدرسة الفكر في
	6.01	0	0	36.51	مبنى سكني من (أورد رأيي + أفكار + أفكار + الأفكار)	علاء حلي حلي حلي حلي	S135	124 ضمن	عز العرب لواء 15	مدرسة الفكر في	مدرسة الفكر في
	7.09	0	0	51.72	مبنى سكني من (أورد رأيي + أفكار + أفكار + الأفكار)	خالد بن إبراهيم أحمد الجليلي	S136	124 ضمن	عز العرب لواء 15	مدرسة الفكر في	مدرسة الفكر في
	1.84	0	0	11.98	مبنى سكني من (أورد رأيي + أفكار + أفكار + الأفكار)	لم يخطئ	S137	124 ضمن	عز العرب لواء 15	مدرسة الفكر في	مدرسة الفكر في
	9.21	0	0	67.13	مبنى سكني من (أورد رأيي + أفكار + أفكار + الأفكار)	لم يخطئ	S137	124 ضمن	عز العرب لواء 15	مدرسة الفكر في	مدرسة الفكر في
	3.16	0	0	23.07	مبنى سكني من (أورد رأيي + أفكار + أفكار + الأفكار)	رواية / نبوة نبوة نبوة	S138	223 ضمن	عز العرب لواء 15	مدرسة الفكر في	مدرسة الفكر في
	0.86	0	0	6.23	مبنى سكني من (أورد رأيي + أفكار + أفكار + الأفكار)	لم يخطئ	S139	223 ضمن	عز العرب لواء 15	مدرسة الفكر في	مدرسة الفكر في
	6.50	0	0	47.36	مبنى سكني من (أورد رأيي + أفكار + أفكار + الأفكار)	نور الجليلي حلي حلي حلي	S140	223 ضمن	عز العرب لواء 15	مدرسة الفكر في	مدرسة الفكر في
	6.09	0	0	44.39	مبنى سكني من (أورد رأيي + أفكار + أفكار + الأفكار)	فادي حلي حلي حلي حلي	S141	223 ضمن	عز العرب لواء 15	مدرسة الفكر في	مدرسة الفكر في
	7.07	0	0	51.85	مبنى سكني من (أورد رأيي + أفكار + أفكار + الأفكار)	وقال الفقيه حلي حلي حلي حلي	S142	223 ضمن	عز العرب لواء 15	مدرسة الفكر في	مدرسة الفكر في
	5.12	0	0	37.94	مبنى سكني من (أورد رأيي + أفكار + أفكار + الأفكار)	وقال الفقيه حلي حلي حلي حلي	S142	223 ضمن	عز العرب لواء 15	مدرسة الفكر في	مدرسة الفكر في
	13.08	0	0	96.37	مبنى سكني من (أورد رأيي + أفكار + أفكار + الأفكار)	محمد أحمد حلي حلي حلي حلي	S143	223 ضمن	عز العرب لواء 15	مدرسة الفكر في	مدرسة الفكر في



مديرة
مدرسة الأستاذة ماجد و

رئيس مكتب المنهج وابتك

مديرة



كلية الآداب والعلوم التطبيقية - جامعة البصرة - العراق

الهيئة العمومية لخدمة الطلبة
مدرسة التربية العلمية بالعمارة
مكتب الشؤون العامة

الاسم	الدرجة	الوظيفة	الرقم	الجنس	التاريخ	الخدمة	الدرجة	الاسم	الدرجة
سليمة الجبوري	مدرسة الفكرية	مدرسة الفكرية	143	م	214	مدرسة الفكرية	15	سليمة الجبوري	مدرسة الفكرية
سليمة الجبوري	مدرسة الفكرية	مدرسة الفكرية	144	م	223	مدرسة الفكرية	15	سليمة الجبوري	مدرسة الفكرية
سليمة الجبوري	مدرسة الفكرية	مدرسة الفكرية	145	م	222	مدرسة الفكرية	15	سليمة الجبوري	مدرسة الفكرية
سليمة الجبوري	مدرسة الفكرية	مدرسة الفكرية	146	م	222	مدرسة الفكرية	15	سليمة الجبوري	مدرسة الفكرية
سليمة الجبوري	مدرسة الفكرية	مدرسة الفكرية	147	م	222	مدرسة الفكرية	15	سليمة الجبوري	مدرسة الفكرية
سليمة الجبوري	مدرسة الفكرية	مدرسة الفكرية	148	م	222	مدرسة الفكرية	15	سليمة الجبوري	مدرسة الفكرية
سليمة الجبوري	مدرسة الفكرية	مدرسة الفكرية	149	م	222	مدرسة الفكرية	15	سليمة الجبوري	مدرسة الفكرية
سليمة الجبوري	مدرسة الفكرية	مدرسة الفكرية	150	م	222	مدرسة الفكرية	15	سليمة الجبوري	مدرسة الفكرية
سليمة الجبوري	مدرسة الفكرية	مدرسة الفكرية	151	م	222	مدرسة الفكرية	15	سليمة الجبوري	مدرسة الفكرية
سليمة الجبوري	مدرسة الفكرية	مدرسة الفكرية	152	م	222	مدرسة الفكرية	15	سليمة الجبوري	مدرسة الفكرية
سليمة الجبوري	مدرسة الفكرية	مدرسة الفكرية	153	م	222	مدرسة الفكرية	15	سليمة الجبوري	مدرسة الفكرية
سليمة الجبوري	مدرسة الفكرية	مدرسة الفكرية	154	م	222	مدرسة الفكرية	15	سليمة الجبوري	مدرسة الفكرية
سليمة الجبوري	مدرسة الفكرية	مدرسة الفكرية	155	م	221	مدرسة الفكرية	15	سليمة الجبوري	مدرسة الفكرية
سليمة الجبوري	مدرسة الفكرية	مدرسة الفكرية	156	م	221	مدرسة الفكرية	15	سليمة الجبوري	مدرسة الفكرية
سليمة الجبوري	مدرسة الفكرية	مدرسة الفكرية	157	م	221	مدرسة الفكرية	15	سليمة الجبوري	مدرسة الفكرية
سليمة الجبوري	مدرسة الفكرية	مدرسة الفكرية	158	م	221	مدرسة الفكرية	15	سليمة الجبوري	مدرسة الفكرية
سليمة الجبوري	مدرسة الفكرية	مدرسة الفكرية	159	م	220	مدرسة الفكرية	15	سليمة الجبوري	مدرسة الفكرية

مديرة المدرسة العلمية بالعمارة

رئيس مكتب الشؤون العامة

المكتب العام



الهيئة العامة للتعليم
مديرية التعليم بدمشق
مكتب الشؤون

الرقم	التسمية	الدرجة	الوظيفة	المرتبة	الدرجة	الوظيفة	المرتبة
19.63	مديرة	مديرة	مديرة	مديرة	مديرة	مديرة	مديرة
15.67	مديرة	مديرة	مديرة	مديرة	مديرة	مديرة	مديرة
14.48	مديرة	مديرة	مديرة	مديرة	مديرة	مديرة	مديرة
16.90	مديرة	مديرة	مديرة	مديرة	مديرة	مديرة	مديرة
21.66	مديرة	مديرة	مديرة	مديرة	مديرة	مديرة	مديرة
4.14	مديرة	مديرة	مديرة	مديرة	مديرة	مديرة	مديرة
6.36	مديرة	مديرة	مديرة	مديرة	مديرة	مديرة	مديرة
4.82	مديرة	مديرة	مديرة	مديرة	مديرة	مديرة	مديرة
6.36	مديرة	مديرة	مديرة	مديرة	مديرة	مديرة	مديرة
8.06	مديرة	مديرة	مديرة	مديرة	مديرة	مديرة	مديرة
8.42	مديرة	مديرة	مديرة	مديرة	مديرة	مديرة	مديرة
5.44	مديرة	مديرة	مديرة	مديرة	مديرة	مديرة	مديرة
12.51	مديرة	مديرة	مديرة	مديرة	مديرة	مديرة	مديرة
4.89	مديرة	مديرة	مديرة	مديرة	مديرة	مديرة	مديرة
5.06	مديرة	مديرة	مديرة	مديرة	مديرة	مديرة	مديرة
9.36	مديرة	مديرة	مديرة	مديرة	مديرة	مديرة	مديرة
11.98	مديرة	مديرة	مديرة	مديرة	مديرة	مديرة	مديرة



رئيس مجلس التعليم بدمشق

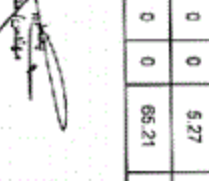
رئيس مجلس التعليم بدمشق



تختلف المحاصيل المطروحة لتجريب زراعة الفواكه من منطقة التيمن الى المنطقة بحدود إقليم بني ناطق

الجهة المختصة: المديرية العامة للغابات
 مديرية الزراعة بالحدود
 مكتب الشؤون عامة

ملاحظات	من	إلى	رقم الترخيص	الوصف	الجهة المطروحة	التاريخ	المنطقة	العمود	التسمية	المساحة
	1.09	0	0	مبنى مكون من اربعة ارضي + كوبر مكبر + السطوح	اخر ام زياتة مكتب مطوق / ارضي زياتة زياتة / صحة زياتة زياتة / ارضي زياتة زياتة	S177	ضمن	15	مبنى التفكير	218
	0.10	0	0	مبنى مكون من اربعة ارضي + كوبر مكبر + السطوح	جدة مكتب حياض حياض	S178	ضمن	15	مبنى التفكير	218
	8.71	0	0	مبنى مكون من اربعة ارضي + كوبر مكبر + السطوح	حياض حياض حياض حياض	S179	ضمن	15	مبنى التفكير	278-218
	1.92	0	0	مبنى مكون من اربعة ارضي + كوبر مكبر + السطوح	لم يستلم	S180	ضمن	16	مبنى التفكير	278
	7.37	2	0	ارض خضراء حياض حياض حياض	بكرى حياض حياض حياض حياض	S181	ضمن	16	مبنى التفكير	112-278-148
	0.98	0	0	سطح تيلي العلي	لم يستلم	S182	ضمن	16	مبنى التفكير	112
	7.22	0	0	مبنى مكتب خورسنة	لم يستلم	S182	ضمن	15	مبنى التفكير	112-118
	16.48	4	0	ارض حياض حياض حياض حياض	لم يستلم	S182	ضمن	15	مبنى التفكير	278-168
	0.03	0	0	خربة حياض حياض حياض حياض	حياض حياض حياض حياض	S183	ضمن	13	مبنى التفكير	38
	4.76	0	0	مبنى حياض حياض حياض حياض	حياض حياض حياض حياض	S183	ضمن	13	مبنى التفكير	38
	7.92	0	0	مبنى مكتب حياض	حياض حياض حياض حياض	S183	ضمن	13	مبنى التفكير	38
	11.30	2	0	مبنى مكون من اربعة ارضي + كوبر مكبر + السطوح	حياض حياض حياض حياض	S183	ضمن	13	مبنى التفكير	38
	17.39	3	0	مبنى حياض حياض حياض حياض	حياض حياض حياض حياض	S183	ضمن	13	مبنى التفكير	38
	8.86	0	0	مبنى حياض حياض حياض حياض	حياض حياض حياض حياض	S184	ضمن	13	مبنى التفكير	38
	5.66	0	0	مبنى حياض حياض حياض حياض	حياض حياض حياض حياض	S184	ضمن	13	مبنى التفكير	38
	0.72	0	0	مبنى حياض حياض حياض حياض	حياض حياض حياض حياض	S185	ضمن	13	مبنى التفكير	38
	8.94	0	0	مبنى حياض حياض حياض حياض	حياض حياض حياض حياض	S186	ضمن	13	مبنى التفكير	38



مكتب الشؤون عامة

الجهة المختصة: المديرية العامة للغابات
 مديرية الزراعة بالحدود
 مكتب الشؤون عامة



كلية المجلات الطلابية لطباعة وتوزيع النشرات من مطبعة اللين التي تديرها مديرية بطون لكم في نطاق

الهيئة العمومية للخدمة الجامعية
مديرية خدمات الطلبة
مكتب الشؤون

ملاحظات	ن	د	ل	م	الوصف	الملك الطالب	العدد	القيمة	العمود	التسمية	المركز
	19.42	0	0	141.56	مبنى سكني من ايدو ارضي + كندر مطكر + مطبخ	لايف ساكن	S197	59	عبد بركات لمره 13	مشاة الفكرية	مبنى العمارة
	7.63	0	0	55.60	مبنى سكني من ايدو ارضي + كندر مطكر + مطبخ	اللائح العميد / اوجيد احمد محمد	S188	59	عبد بركات لمره 13	مشاة الفكرية	مبنى العمارة
	4.98	0	0	36.30	مبنى سكني من ايدو ارضي + كندر مطكر	فوزيا مصطفى مبرور ابو الصديق	S189	59	عبد بركات لمره 13	مشاة الفكرية	مبنى العمارة
	2.70	0	0	18.70	مبنى سكني من ايدو ارضي + كندر مطكر	مطاطم ممدو عاتق مودود عاتق مودود ممدو / عاتق ممدو / عاتق ممدو عاتق مودود	S190	59	عبد بركات لمره 13	مشاة الفكرية	مبنى العمارة
	17.76	0	0	129.45	مبنى سكني من ايدو ارضي + كندر مطكر + مطبخ	ام بصال	S191	59	عبد بركات لمره 13	مشاة الفكرية	مبنى العمارة
	10.20	0	0	74.33	مبنى سكني من ايدو ارضي + كندر مطكر + مطبخ	وليد كزاي صديق صديق	S192	56	عبد بركات لمره 13	مشاة الفكرية	مبنى العمارة
	22.81	0	0	166.30	مبنى سكني من ايدو ارضي + كندر مطكر + مطبخ	ورقة / احمد عاتق مودود	S193	59	عبد بركات لمره 13	مشاة الفكرية	مبنى العمارة
	11.61	0	0	84.63	مبنى سكني من ايدو ارضي + كندر مطكر + مطبخ	مسلم مودو عاتق مودود	S194	59	عبد بركات لمره 13	مشاة الفكرية	مبنى العمارة
	0.37	0	0	2.73	لايدو ارضي	ممدو عاتق مودود	S194	59	عبد بركات لمره 13	مشاة الفكرية	مبنى العمارة
	16.73	0	0	121.94	مبنى سكني من ايدو ارضي + كندر مطكر	ورقة / عاتق ليل ليل	S195	59	عبد بركات لمره 13	مشاة الفكرية	مبنى العمارة
	11.96	0	0	87.20	مبنى سكني من ايدو ارضي + كندر مطكر + مطبخ	ياسر محمد احمد ابو ايم محمد	S196	59	عبد بركات لمره 13	مشاة الفكرية	مبنى العمارة
	12.36	0	0	90.30	مبنى سكني من ايدو ارضي + كندر مطكر	ورقة / احمد احمد عاتق مودود	S197	59	عبد بركات لمره 13	مشاة الفكرية	مبنى العمارة
	7.15	0	0	52.09	مبنى سكني من ايدو ارضي + كندر مطكر + مطبخ	ثروت عاتق مودود اوراق عاتق مودود اريضا عاتق مودود / عاتق عاتق مودود	S198	59	عبد بركات لمره 13	مشاة الفكرية	مبنى العمارة
	4.72	0	0	34.40	مبنى سكني من ايدو ارضي + كندر مطكر	ممدو عاتق مودود	S199	59	عبد بركات لمره 13	مشاة الفكرية	مبنى العمارة
	4.53	0	0	33.06	مبنى سكني من ايدو ارضي + كندر مطكر + مطبخ	ام بصال	S200	59	عبد بركات لمره 13	مشاة الفكرية	مبنى العمارة
	10.41	0	0	10.30	مبنى سكني من ايدو ارضي + كندر مطكر + مطبخ	عاتق مودود ليل عاتق مودود	S201	59	عبد بركات لمره 13	مشاة الفكرية	مبنى العمارة



مديرة مديرية الخدمات الجامعية
مديرة مديرية الخدمات الجامعية

رئيس مجلس الطلبة

موقع
العلم بالعمارة



تدقيق المخرج القانوني المصمم كريمة الداروي من مصلحة التفتيش التربوي بوزارة التعليم العالي والبحث العلمي

الهيئة المصرية العامة للتسوية
مدرسة التسوية بالاسكندرية
مكتب المحاسبة

ملاحظات	م	ط	ل	مجموع الميزانية	الوصف	نوع المظروف	الرقم	القيمة	الفترة	التاريخ	التسمية	الرمز
	0.15	0	0	0.15	مبنى مكون من (مدرسة + مكتب + مطبخ)	وزارة التعليم - اشد حسن	S202	59	حسب	13	مبنى التفكير	مدرسة
	23.98	0	0	174.79	مبنى مكون من (مدرسة + مكتب + مطبخ)	الهيئة العامة	S203	167	حسب	13	مبنى التفكير	مدرسة
	13.38	0	0	97.55	ارض خضراء مضافة بمدرسة	مدرسة كريمة الداروي - اشد حسن	S204	167	حسب	13	مبنى التفكير	مدرسة
	15.40	0	0	112.30	مبنى مكون من (مدرسة + مطبخ)	الهيئة العامة	S205	167	حسب	13	مبنى التفكير	مدرسة
	18.14	0	0	139.67	مبنى مكون من (مدرسة + مطبخ)	الهيئة العامة	S206	167	حسب	13	مبنى التفكير	مدرسة
	6.04	0	0	44.02	مبنى مكون من (مدرسة + مطبخ)	الهيئة العامة	S207	167	حسب	13	مبنى التفكير	مدرسة
	2.86	0	0	20.78	مبنى مكون من (مدرسة + مطبخ)	الهيئة العامة	S208	167	حسب	13	مبنى التفكير	مدرسة
	0.12	0	0	0.84	ارض خضراء مضافة بمدرسة بويك	الهيئة العامة	S209	167	حسب	13	مبنى التفكير	مدرسة
	0.28	0	0	2.07	مدرسة تعليمي	الهيئة العامة	S210	167	حسب	13	مبنى التفكير	مدرسة
	0.27	0	0	1.94	مدرسة تعليمي	الهيئة العامة	S210	167	حسب	13	مبنى التفكير	مدرسة
	10.40	1	0	250.86	مبنى مكون من (مدرسة + مكتب + مطبخ)	الهيئة العامة	S210	167	حسب	13	مبنى التفكير	مدرسة
	18.57	0	0	135.38	ارض خضراء	الهيئة العامة	S211	167	حسب	13	مبنى التفكير	مدرسة
	18.39	0	0	134.10	ارض خضراء	الهيئة العامة	S212	167	حسب	13	مبنى التفكير	مدرسة
	8.14	0	0	59.37	ارض خضراء مضافة بمدرسة	الهيئة العامة	S213	167	حسب	13	مبنى التفكير	مدرسة
	0.25	0	0	1.83	مبنى مكون من (مدرسة + مكتب + مطبخ)	الهيئة العامة	S214	167	حسب	13	مبنى التفكير	مدرسة
	23.88	0	0	174.10	مبنى مكون من (مدرسة + مكتب + مطبخ)	الهيئة العامة	S215	167	حسب	13	مبنى التفكير	مدرسة
	23.49	0	0	171.26	مبنى مكون من (مدرسة + مكتب + مطبخ)	الهيئة العامة	S216	167	حسب	13	مبنى التفكير	مدرسة



مديرة مدرسة التسوية بالاسكندرية
مكتب المحاسبة

الهيئة العامة للتسوية
مدرسة التسوية بالاسكندرية
مكتب المحاسبة

الهيئة العامة للتسوية
مدرسة التسوية بالاسكندرية
مكتب المحاسبة



تفكيك المذيع الطاقويين المشروع كوسيلة التخليص من صقله اللين التي المبرمطة بطول الحكم على نطاق محظوظ

الهيئة المصرية العامة للتمهنة
مديرية التمهنة بالبحرين
مكتب المصروفات

المرجع	التسمية	التمويل	الطبيعة	الرقم	المبلغ المقرر	الوصف	المسئول	ط	ن	ملاحظات
١٧١	مذيع الفكرى	جهد بركات ليرة 13	مضم 167	S217	١2٤9	جهد بركات ليرة 13	١٢٤٩	0	171	
١8٨٥	مذيع الفكرى	جهد بركات ليرة 13	مضم 167	S217	137٤3	جهد بركات ليرة 13	١٣٧٤٣	0	1885	
١٠7	مذيع الفكرى	جهد بركات ليرة 13	مضم 167	S216	784	جهد بركات ليرة 13	٧٨٤	0	107	
752	مذيع الفكرى	جهد بركات ليرة 13	مضم 167	S216	5483	جهد بركات ليرة 13	٥٤٨٣	0	752	
0.62	مذيع الفكرى	جهد بركات ليرة 13	مضم 167	S219	452	جهد بركات ليرة 13	٤٥٢	0	0.62	
1.10	مذيع الفكرى	جهد بركات ليرة 13	مضم 167	S220	798	جهد بركات ليرة 13	٧٩٨	0	1.10	
12.53	مذيع الفكرى	جهد بركات ليرة 13	مضم 167	S220	9131	جهد بركات ليرة 13	٩١٣١	0	12.53	
14.45	مذيع الفكرى	جهد بركات ليرة 13	مضم 167	S221	10534	جهد بركات ليرة 13	١٠٥٣٤	0	14.45	
21.81	مذيع الفكرى	جهد بركات ليرة 13	مضم 167	S222	15897	جهد بركات ليرة 13	١٥٨٩٧	0	21.81	
11.13	مذيع الفكرى	جهد بركات ليرة 13	مضم 167	S223	8116	جهد بركات ليرة 13	٨١١٦	0	11.13	
14.72	مذيع الفكرى	جهد بركات ليرة 13	مضم 167	S224	10733	جهد بركات ليرة 13	١٠٧٣٣	0	14.72	
2.63	مذيع الفكرى	جهد بركات ليرة 13	مضم 167	S225	1914	جهد بركات ليرة 13	١٩١٤	0	2.63	
6.98	مذيع الفكرى	جهد بركات ليرة 13	مضم 167	S226	40096	جهد بركات ليرة 13	٤٠٠٩٦	2	6.98	
5.01	مذيع الفكرى	جهد بركات ليرة 13	مضم 167	S227	3650	جهد بركات ليرة 13	٣٦٥٠	0	5.01	
16.06	مذيع الفكرى	جهد بركات ليرة 13	مضم 167	S227	30687	جهد بركات ليرة 13	٣٠٦٨٧	1	16.06	
0.67	مذيع الفكرى	جهد بركات ليرة 13	مضم 167	S228	486	جهد بركات ليرة 13	٤٨٦	0	0.67	
17.18	مذيع الفكرى	جهد بركات ليرة 13	مضم 167	S228	12531	جهد بركات ليرة 13	١٢٥٣١	0	17.18	



مديرة مديرية التمهنة بالبحرين

رئيس مكتب المصروفات

مديرية التمهنة بالبحرين

الجمهورية الجزائرية الديمقراطية الشعبية



الوزير
مختار بن قاسم

ملاحظات	س	ط	ف	ملاحظات	الوصف	نوع القرار	رقم	التاريخ	التاريخ	الجهة	الولاية	البركان
	8.54	0	0	62.25	مبنى مكون من (تدوير + تدوير + تدوير + تدوير) (مكثف)	مركز محافظة سطيف / طابش مسلك سطيف / ارباب كرام مسلك سطيف	S229	167	مجلس 13	مجلس 13	مجلس 13	مجلس 13
	1.90	0	0	13.82	مبنى مكون من (تدوير + تدوير) (مكثف)	مبنى طابش جدم عمارات مولانا احمد	S230	167	مجلس 13	مجلس 13	مجلس 13	مجلس 13
	22.35	0	0	162.96	مبنى مكون من (تدوير + تدوير + تدوير) (مكثف)	مركز مسلك	S231	167	مجلس 13	مجلس 13	مجلس 13	مجلس 13
	21.55	0	0	157.10	مبنى مكون من (تدوير + تدوير + تدوير) (مكثف)	مبنى مسلك جويعة مولانا احمد	S232	171	مجلس 13	مجلس 13	مجلس 13	مجلس 13
	2.56	0	0	18.85	مبنى مسلك مكون (مكثف)	لم يستعمل	S233	171	مجلس 13	مجلس 13	مجلس 13	مجلس 13
	6.08	0	0	44.31	مبنى مسلك مكون (مكثف)	لم يستعمل	S234	167	مجلس 13	مجلس 13	مجلس 13	مجلس 13
	16.28	0	0	118.71	مبنى مكون من (تدوير + تدوير) (مكثف)	لم يستعمل	S235	175-173	مجلس 13	مجلس 13	مجلس 13	مجلس 13
	2.54	0	0	18.53	مبنى مكون من (تدوير + تدوير + تدوير) (مكثف)	مبنى مسلك جويعة مولانا احمد	S236	175-173	مجلس 13	مجلس 13	مجلس 13	مجلس 13
	5.56	0	0	40.50	مبنى مكون من (تدوير + تدوير) (مكثف)	مبنى مسلك جويعة مولانا احمد	S238	173	مجلس 13	مجلس 13	مجلس 13	مجلس 13
	12.64	0	0	92.14	مبنى مكون من (تدوير + تدوير) (مكثف)	مبنى مسلك جويعة مولانا احمد	S239	173	مجلس 13	مجلس 13	مجلس 13	مجلس 13
	20.58	0	0	150.05	مبنى مكون من (تدوير + تدوير) (مكثف)	مبنى مسلك جويعة مولانا احمد	S240	173	مجلس 13	مجلس 13	مجلس 13	مجلس 13
	0.55	0	0	4.04	تدوير طابش	مبنى مسلك جويعة مولانا احمد	S240	173	مجلس 13	مجلس 13	مجلس 13	مجلس 13
	9.33	0	0	60.74	مبنى مكون من (تدوير + تدوير) (مكثف)	مبنى مسلك جويعة مولانا احمد	S241	173	مجلس 13	مجلس 13	مجلس 13	مجلس 13
	10.89	0	0	78.36	مبنى مكون من (تدوير + تدوير) (مكثف)	مبنى مسلك جويعة مولانا احمد	S242	169	مجلس 13	مجلس 13	مجلس 13	مجلس 13
	7.07	0	0	51.53	مبنى مكون من (تدوير + تدوير) (مكثف)	مبنى مسلك جويعة مولانا احمد	S243	169	مجلس 13	مجلس 13	مجلس 13	مجلس 13
	3.89	0	0	42.96	مبنى مكون من (تدوير + تدوير) (مكثف)	مبنى مسلك جويعة مولانا احمد	S244	169	مجلس 13	مجلس 13	مجلس 13	مجلس 13
	0.01	0	0	0.06	مبنى مكون من (تدوير + تدوير) (مكثف)	مبنى مسلك جويعة مولانا احمد	S245	169	مجلس 13	مجلس 13	مجلس 13	مجلس 13

مختار بن قاسم
الوزير

مختار بن قاسم
الوزير

مختار بن قاسم
الوزير

٧٢



كشف البحث الظاهري المشروع كوسمة الدائري من منطقة الرياض الى السعودية بطول حجم لي نطاق

تولية الصعيقة العامة للتسعة
مدرسة الصعيقة العامة
مكتب الصعيقات

ملاحظات	ن	ط	ل	المجموع	الوظائف	مدرسة / منظمة	الرقم	التعليق	الفروع	القائمة	المباراة
	2.27	0	0	16.56	مبني مكون من (ادور ارضي + كوردر مطبخ + مطبخ)	مدرسة ابي صالح باديوسول	S246	مدرس-169	عديده بركات لبرصة 13	مدرسة الفكري	مباراة الاصرة
	10.02	0	0	73.03	مبني مكون من (ادور ارضي + كوردر مطبخ + مطبخ)	رعيه حكيمه حياض خلدن / ادور ابلية حياض خلدن / ادور ابلية حياض خلدن	S247	مدرس-169	عديده بركات لبرصة 13	مدرسة الفكري	مباراة الاصرة
	13.09	0	0	95.44	مبني مكون من (ادور ارضي + كوردر مطبخ)	عصبي حياض	S248	مدرس-169	عديده بركات لبرصة 13	مدرسة الفكري	مباراة الاصرة
	6.72	0	0	48.98	مبني مكون من (ادور ارضي + كوردر مطبخ)	عبدالمعز شحات محمود ابو ابيهم	S249	مدرس-169	عديده بركات لبرصة 13	مدرسة الفكري	مباراة الاصرة
	5.34	0	0	38.82	مبني مكون من (ادور ارضي + كوردر مطبخ)	ورثة / محمود حسن محمود	S250	مدرس-169	عديده بركات لبرصة 13	مدرسة الفكري	مباراة الاصرة
	1.77	0	0	12.89	عناية خاصة بمكتب انطبه	اطلالة على محمود الشرق	S251	مدرس-169	عديده بركات لبرصة 13	مدرسة الفكري	مباراة الاصرة
	7.86	0	0	55.66	مبني مكون من (ادور ارضي + كوردر مطبخ + مطبخ)	مبني حياض مشهور حياض خلدن	S252	مدرس-169	عديده بركات لبرصة 13	مدرسة الفكري	مباراة الاصرة
	11.02	0	0	80.33	مبني مكون من (ادور ارضي + كوردر مطبخ + مطبخ)	عقلا عبد الهادي حياض خلدن فرح	S253	مدرس-169-123	عديده بركات لبرصة 13	مدرسة الفكري	مباراة الاصرة
	13.71	0	0	99.95	مبني مكون من (ادور ارضي + كوردر مطبخ + ادور غير مكتمل)	مدرسة ابي سفيان / مصطفى ابي سفيان	S254	مدرس-169-123	عديده بركات لبرصة 13	مدرسة الفكري	مباراة الاصرة
	2.74	0	0	19.95	مبني مكون من (ادور ارضي + كوردر مطبخ + مطبخ)	ورثة / ادول ابي المصطفى حياض	S255	مدرس-169-123	عديده بركات لبرصة 13	مدرسة الفكري	مباراة الاصرة
	0.08	0	0	0.55	مبني مكون من (ادور ارضي + كوردر مطبخ)	صحيته عبد عبد الهادي	S256	مدرس-214	عديده بركات لبرصة 13	مدرسة الفكري	مباراة الاصرة
	3.03	0	0	22.09	مبني مكون من (ادور ارضي + كوردر مطبخ + مطبخ)	محمد حياض خلدن حياض خلدن	S257	مدرس-223	عديده بركات لبرصة 19	مدرسة الفكري	مباراة الاصرة
	6.20	0	0	58.82	مبني مكون من (ادور ارضي + كوردر مطبخ + مطبخ)	ورثة / حياض خلدن حياض خلدن	S258	مدرس-223	عديده بركات لبرصة 13	مدرسة الفكري	مباراة الاصرة
	11.56	0	0	82.84	مبني مكون من (ادور ارضي + كوردر مطبخ + ادور حياض مكتمل)	ورثة / رضا محمود احمد حياض	S259	مدرس-223	عديده بركات لبرصة 13	مدرسة الفكري	مباراة الاصرة
	17.01	0	0	123.97	مبني مكون من (ادور ارضي + كوردر مطبخ + مطبخ)	عقلا على احمد احمد	S260	مدرس-214	عديده بركات لبرصة 13	مدرسة الفكري	مباراة الاصرة
	0.92	0	0	6.74	مبني مكون من (ادور ارضي + كوردر مطبخ)	محمد حياض خلدن حياض خلدن	S261	مدرس-227	عديده بركات لبرصة 13	مدرسة الفكري	مباراة الاصرة
	9.60	0	0	69.28	مبني مكون من (ادور ارضي + كوردر مطبخ)	ابن محمد محمود حياض	S262	مدرس-227	عديده بركات لبرصة 13	مدرسة الفكري	مباراة الاصرة

مبني مكون من (ادور ارضي + كوردر
مطبخ)
مبني مكون من (ادور ارضي + كوردر
مطبخ)
مبني مكون من (ادور ارضي + كوردر
مطبخ)

ابن محمد محمود حياض

مباراة لبرصة 13

مباراة لبرصة 13



الهيئة السعودية العامة للتسمية
سعودية التسمية بالوزارة
مكتب التعليم والتربية



ملاحظات	ن	م	الوصف	المكتب	التنفيذ	المنطقة	العدد	التقسيم	المركز
	8.77	0	مبنى مكان من (عدد ارضي + كادر مقرر)	وزارة / مكتب تعليم احمد محمد	S263	ضمن 227 ضمن 228	عبدوكان لبرو 13	مشية الفكرية البرو	مشية الفكرية البرو
	13.13	0	مبنى مكان من (عدد ارضي + كادر مقرر + مطبخ)	مكتب تعليم احمد محمد تعليم	S264	ضمن 227 ضمن 228	عبدوكان لبرو 13	مشية الفكرية البرو	مشية الفكرية البرو
	2.95	0	مبنى مكان من (عدد ارضي + كادر مقرر + مطبخ)	مكتب تعليم عيسى	S265	ضمن 228	عبدوكان لبرو 13	مشية الفكرية البرو	مشية الفكرية البرو
	0.18	0	مبنى مكان من (عدد ارضي + كادر مقرر + مطبخ)	مكتب تعليم احمد محمد تعليم	S266	ضمن 228	عبدوكان لبرو 13	مشية الفكرية البرو	مشية الفكرية البرو
	0.62	0	مبنى مكان من (عدد ارضي + كادر مقرر + مطبخ)	وزارة / مكتب تعليم احمد محمد تعليم	S267	ضمن 14	عبدوكان لبرو 13	مشية الفكرية البرو	مشية الفكرية البرو
	4.02	0	مبنى مكان من (عدد ارضي + كادر مقرر + مطبخ)	وزارة / مكتب تعليم احمد محمد تعليم	S268	ضمن 14	عبدوكان لبرو 13	مشية الفكرية البرو	مشية الفكرية البرو
	7.71	0	مبنى مكان من (عدد ارضي + كادر مقرر + مطبخ)	مكتب تعليم احمد محمد تعليم	S269	ضمن 14	عبدوكان لبرو 13	مشية الفكرية البرو	مشية الفكرية البرو
	6.23	0	مبنى مكان من (عدد ارضي + كادر مقرر + مطبخ)	مكتب تعليم احمد محمد تعليم	S270	ضمن 14	عبدوكان لبرو 13	مشية الفكرية البرو	مشية الفكرية البرو
	7.18	0	مبنى مكان من (عدد ارضي + كادر مقرر + مطبخ)	وزارة / مكتب تعليم احمد محمد تعليم	S271	ضمن 13	عبدوكان لبرو 13	مشية الفكرية البرو	مشية الفكرية البرو
	8.80	0	مبنى مكان من (عدد ارضي + كادر مقرر + مطبخ)	وزارة / مكتب تعليم احمد محمد تعليم	S272	ضمن 13	عبدوكان لبرو 13	مشية الفكرية البرو	مشية الفكرية البرو
	0.71	0	مبنى مكان من (عدد ارضي + كادر مقرر + مطبخ)	مكتب تعليم احمد محمد تعليم	S273	ضمن 14	عبدوكان لبرو 13	مشية الفكرية البرو	مشية الفكرية البرو
	10.61	0	مبنى مكان من (عدد ارضي + كادر مقرر)	مكتب تعليم احمد محمد تعليم	S274	ضمن 217	عبدوكان لبرو 13	مشية الفكرية البرو	مشية الفكرية البرو
	0.53	0	مبنى مكان من (عدد ارضي + كادر مقرر)	مكتب تعليم احمد محمد تعليم	S274	ضمن 217	عبدوكان لبرو 13	مشية الفكرية البرو	مشية الفكرية البرو
	11.84	0	مبنى مكان من (عدد ارضي + كادر مقرر + مطبخ)	مكتب تعليم احمد محمد تعليم	S275	ضمن 217	عبدوكان لبرو 13	مشية الفكرية البرو	مشية الفكرية البرو
	11.10	0	مبنى مكان من (عدد ارضي + كادر مقرر + مطبخ)	مكتب تعليم احمد محمد تعليم	S276	ضمن 217	عبدوكان لبرو 13	مشية الفكرية البرو	مشية الفكرية البرو
	0.01	0	مبنى مكان من (عدد ارضي + كادر مقرر)	مكتب تعليم احمد محمد تعليم	S277	ضمن 217	عبدوكان لبرو 13	مشية الفكرية البرو	مشية الفكرية البرو
	2.85	0	مبنى مكان من (عدد ارضي + كادر مقرر)	مكتب تعليم احمد محمد تعليم	S278	ضمن 217	عبدوكان لبرو 13	مشية الفكرية البرو	مشية الفكرية البرو



مكتب التعليم والتربية
مكتب التعليم والتربية



الهيئة العامة للتعليم والتقنية
مدرسة ألسنة بالجزيرة
مكتب المشروعات

تختلف المراحل الظاهرين لمشروع ترميم المدرسة من صفة الترتيب التي المرشحة بطلون لكم في نطاق محافظة الجوف

محافظة	من	إلى	الوصف	نصف الظاهر	التر	تقنية	المرتين	التسمية	المرز
	9.50	0	مبنى مكون من (أبواب رئيسي + كادر مطبخ + مطبخ)	قوس جصية على الجدران محددة من طين / جص جصية معده طين	S279	217	عده برزخات لمرز 13	مبنى الحجوة	مبنى الحجوة
	7.58	0	مبنى مكون من (أبواب كادر مطبخ + مطبخ)	محددة من طين / جص جصية معده طين	S280	217	عده برزخات لمرز 13	مبنى الحجوة	مبنى الحجوة
	3.74	0	مبنى مكون من (أبواب رئيسي + كادر مطبخ + مطبخ)	محددة من طين / جص جصية معده طين	S281	217	عده برزخات لمرز 13	مبنى الحجوة	مبنى الحجوة
	0.26	0	مبنى مكون من (أبواب رئيسي + كادر مطبخ)	لم يمتثل	S282	217	عده برزخات لمرز 13	مبنى الحجوة	مبنى الحجوة
	0.18	0	مبنى مكون من (أبواب رئيسي + كادر مطبخ + مطبخ)	قناة ملاط	S283	217	عده برزخات لمرز 13	مبنى الحجوة	مبنى الحجوة
	9.46	0	مبنى مكون من (أبواب رئيسي + كادر مطبخ)	جود كمال القوس معده	S284	217	عده برزخات لمرز 13	مبنى الحجوة	مبنى الحجوة
	14.56	0	مبنى مكون من (أبواب رئيسي + كادر مطبخ + مطبخ)	محددة بطينة لمرز / لمرز معده لمرز	S285	217	عده برزخات لمرز 13	مبنى الحجوة	مبنى الحجوة
	11.10	0	مبنى مكون من (أبواب رئيسي + كادر مطبخ + مطبخ)	لمرز به ابراهيم اسم ابراهيم	S286	217	عده برزخات لمرز 13	مبنى الحجوة	مبنى الحجوة
	13.95	0	مبنى مكون من (أبواب رئيسي + كادر مطبخ + مطبخ)	مطبخ مسطح جصية على الجدران	S287	217	عده برزخات لمرز 13	مبنى الحجوة	مبنى الحجوة
	4.96	1	لرئيس لمرز معده	لم يمتثل	S288	217	عده برزخات لمرز 13	مبنى الحجوة	مبنى الحجوة
	0.13	0	مبنى مكون من (أبواب رئيسي + كادر مطبخ + مطبخ)	صحة معده لمرز معده	S289	117	لمرزة واقلمسة لمرز 12	مبنى الحجوة	مبنى الحجوة
	14.85	0	مبنى مكون من (أبواب رئيسي + كادر مطبخ)	قناة ملاط	S291	117	لمرزة واقلمسة لمرز 12	مبنى الحجوة	مبنى الحجوة
	12.89	0	مبنى مكون من (أبواب رئيسي + كادر مطبخ + مطبخ)	أبواب الجص جصية / كبريت جصية معده لرزة زينة جصية الجص الجص	S292	117	لمرزة واقلمسة لمرز 12	مبنى الحجوة	مبنى الحجوة
	11.83	0	مبنى مكون من (أبواب رئيسي + كادر مطبخ)	قوس جصية جصية على الجدران	S293	117	لمرزة واقلمسة لمرز 12	مبنى الحجوة	مبنى الحجوة
	2.45	0	مبنى مكون من (أبواب رئيسي + كادر مطبخ + مطبخ)	لرزة / قناة ملاط لمرز جصية معده	S294	117	لمرزة واقلمسة لمرز 12	مبنى الحجوة	مبنى الحجوة
	4.19	0	مبنى مكون من (أبواب رئيسي + كادر مطبخ + مطبخ)	محددة من طين / جص جصية معده مطبخ لمرز جصية الجص الجص	S295	117	لمرزة واقلمسة لمرز 12	مبنى الحجوة	مبنى الحجوة
	10.48	0	مبنى مكون من (أبواب رئيسي + كادر مطبخ + مطبخ)	محددة من طين / جص جصية معده مطبخ لمرز جصية الجص الجص	S296	117	لمرزة واقلمسة لمرز 12	مبنى الحجوة	مبنى الحجوة



مكتبة
مكتبة
مكتبة

رئيس مكتب المشروعات /

التقني بالمرز



تهدف المحاكم التجارية إلى تسريع وتيسير النزاع من صقل اللب إلى التسوية بطرق فعالة على محكمات التجارة

الهيئة السعودية العامة للتسوية
مفوضية التسوية التجارية
مكتب الشكاوى

محاكم	ن	أ	ب	ج	د	هـ	و	ز	ح	ط	ي	ك	ل	م
محاكم	16,38	0	0	0	0	0	0	0	0	0	0	0	0	0
محاكم	11,57	0	0	0	0	0	0	0	0	0	0	0	0	0
محاكم	17,89	0	0	0	0	0	0	0	0	0	0	0	0	0
محاكم	13,62	0	0	0	0	0	0	0	0	0	0	0	0	0
محاكم	8,25	0	0	0	0	0	0	0	0	0	0	0	0	0
محاكم	10,91	0	0	0	0	0	0	0	0	0	0	0	0	0
محاكم	7,97	0	0	0	0	0	0	0	0	0	0	0	0	0
محاكم	7,79	0	0	0	0	0	0	0	0	0	0	0	0	0
محاكم	7,96	0	0	0	0	0	0	0	0	0	0	0	0	0
محاكم	6,30	0	0	0	0	0	0	0	0	0	0	0	0	0
محاكم	4,80	0	0	0	0	0	0	0	0	0	0	0	0	0
محاكم	2,25	0	0	0	0	0	0	0	0	0	0	0	0	0
محاكم	0,18	0	0	0	0	0	0	0	0	0	0	0	0	0
محاكم	21,79	10	1	6110,08	79,78	محاكم	محاكم	محاكم	محاكم	محاكم	محاكم	محاكم	محاكم	محاكم
محاكم	10,94	0	0	79,78	محاكم	محاكم	محاكم	محاكم	محاكم	محاكم	محاكم	محاكم	محاكم	محاكم



مختاراً من محكمة التمييز التجارية

رئيس مكتب الشكاوى

مختاراً من محكمة التمييز التجارية



الهيئة العامة للتعليم والتقنية
 مديرية التعليم والتقنية
 مكتب الشؤون العامة



الصفحة	ن	ا	ب	الرمز	الصفة الوظيفية	المرجع	العدد	المنطقة	الصفحة	التخصص	المركز
148	0	0	0	10300	رئيس لواء منطقة (إدارة) (مؤقت)	رئيس لواء منطقة (إدارة) (مؤقت)					
204	0	0	0	10300	رئيس لواء	رئيس لواء					
746	0	0	0	5439	رئيس لواء	رئيس لواء					
896	0	0	0	6535	رئيس لواء	رئيس لواء					
015	0	0	0	109	مدير مكتب من (إدارة) رئيس + مدير	مدير مكتب من (إدارة) رئيس + مدير					
850	0	0	0	6187	مدير مكتب من (إدارة) رئيس + مدير	مدير مكتب من (إدارة) رئيس + مدير					
992	0	0	0	7228	مدير مكتب من (إدارة) رئيس + مدير	مدير مكتب من (إدارة) رئيس + مدير					
1184	0	0	0	8831	مدير مكتب من (إدارة) رئيس + مدير	مدير مكتب من (إدارة) رئيس + مدير					
539	0	0	0	5932	رئيس لواء	رئيس لواء					
750	0	0	0	5470	مدير مكتب من (إدارة) رئيس + مدير	مدير مكتب من (إدارة) رئيس + مدير					
418	0	0	0	3046	رئيس لواء	رئيس لواء					
2115	0	0	0	15421	مدير مكتب من (إدارة) رئيس + مدير	مدير مكتب من (إدارة) رئيس + مدير					
1222	0	0	0	8911	مدير مكتب من (إدارة) رئيس + مدير	مدير مكتب من (إدارة) رئيس + مدير					
006	0	0	0	039	مدير مكتب من (إدارة) رئيس + مدير	مدير مكتب من (إدارة) رئيس + مدير					
649	0	0	0	4728	مدير مكتب من (إدارة) رئيس + مدير	مدير مكتب من (إدارة) رئيس + مدير					
1101	0	0	0	8023	مدير مكتب من (إدارة) رئيس + مدير	مدير مكتب من (إدارة) رئيس + مدير					
1284	0	0	0	9360	مدير مكتب من (إدارة) رئيس + مدير	مدير مكتب من (إدارة) رئيس + مدير					

مديرة مديرية التعليم والتقنية

رئيس مكتب الشؤون العامة

١٤٤٨
 رقم بالعمارة



الهيئة العامة للتعليم
تعليمية المساهمة بالوزارة
مجلس التعليم العالي



تكاليف الاعمال القائمة لمشروع توسعة العنبرين من منطقة اللين الى المنطقة بطنية بطول ١٦٠ متر في منطقة



ملاحظات	س	د	ل	مجموع التكاليف	الوصف	الموقع	الرقم	الكمية	الوحدات	التسمية	الوحدات
	12.79	0	0	93.25	مبنى سكني من ٤ أدوار (رئيسي + ٣ كتور)	مدينة الرياض - منطقة	S326	97	مبنى سكني	مبنى سكني	12 وحدة سكنية
	5.10	0	0	37.18	مبنى سكني من ٤ أدوار (رئيسي + ٣ كتور) + ١ كتور غير سكني	لم يسهل	S327	97	مبنى سكني	مبنى سكني	12 وحدة سكنية
	1.63	0	0	11.87	مبنى سكني من ٤ أدوار (رئيسي + ٣ كتور) سكني	وزارة / الحرمات - منطقة الرياض	S328	97	مبنى سكني	مبنى سكني	12 وحدة سكنية
	23.43	14	0	2621.31	أرض خضراء	وزارة الأوقاف	S329	102-108-103	مبنى سكني	مبنى سكني	12 وحدة سكنية
	0.12	0	0	0.88	مبنى سكني من ٤ أدوار (رئيسي + ٣ كتور) سكني + ٣ كتور	تربة سعد علي / احمد بصير	S330	114	مبنى سكني	مبنى سكني	13 وحدة سكنية
	4.16	0	0	30.30	مبنى سكني من ٤ أدوار (رئيسي + ٣ كتور) سكني	مجمع علي بن ابي طالب - مدينة	S331	114	مبنى سكني	مبنى سكني	13 وحدة سكنية
	5.33	0	0	38.96	مبنى سكني من ٤ أدوار (رئيسي + ٣ كتور) سكني	مجمع علي بن ابي طالب - مدينة	S332	124	مبنى سكني	مبنى سكني	13 وحدة سكنية
	3.06	0	0	22.34	مبنى سكني من ٤ أدوار (رئيسي + ٣ كتور) سكني	لم يسهل	S333	120-108	مبنى سكني	مبنى سكني	13 وحدة سكنية
	5.58	1	0	215.59	مبنى سكني من ٤ أدوار (رئيسي + ٣ كتور) سكني	تجمع شعاع علي - منطقة الرياض	S334	105	مبنى سكني	مبنى سكني	13 وحدة سكنية
	10.55	0	0	76.92	مبنى سكني من ٤ أدوار (رئيسي + ٣ كتور) سكني	مجمع علي بن ابي طالب - مدينة	S335	106	مبنى سكني	مبنى سكني	13 وحدة سكنية
	5.47	0	0	39.88	مبنى سكني من ٤ أدوار (رئيسي + ٣ كتور) سكني	وزارة / الحرمات - منطقة الرياض	S336	106	مبنى سكني	مبنى سكني	13 وحدة سكنية
	0.61	0	0	4.44	مبنى سكني من ٤ أدوار (رئيسي + ٣ كتور) سكني	مجمع علي بن ابي طالب - مدينة	S337	108	مبنى سكني	مبنى سكني	13 وحدة سكنية
	0.20	0	0	1.43	مبنى سكني من ٤ أدوار (رئيسي + ٣ كتور) سكني	مجمع علي بن ابي طالب - مدينة	S338	229	مبنى سكني	مبنى سكني	13 وحدة سكنية
	3.37	0	0	24.86	مبنى سكني من ٤ أدوار (رئيسي + ٣ كتور) سكني	مجمع علي بن ابي طالب - مدينة	S339	100	مبنى سكني	مبنى سكني	13 وحدة سكنية
	7.83	0	0	57.06	مبنى سكني من ٤ أدوار (رئيسي + ٣ كتور) سكني	مجمع علي بن ابي طالب - مدينة	S340	100	مبنى سكني	مبنى سكني	13 وحدة سكنية
	8.86	0	0	84.74	مبنى سكني من ٤ أدوار (رئيسي + ٣ كتور) سكني	مجمع علي بن ابي طالب - مدينة	S341	100	مبنى سكني	مبنى سكني	13 وحدة سكنية
	0.28	0	0	2.08	أرض خضراء	مجمع علي بن ابي طالب - مدينة	S342	100	مبنى سكني	مبنى سكني	13 وحدة سكنية



مجلس التعليم العالي
مجلس التعليم العالي

مجلس التعليم العالي
مجلس التعليم العالي

مجلس التعليم العالي
مجلس التعليم العالي



الهيئة العامة للتعليم التطبيقي والتدريب
 وزارة التعليم - المملكة العربية السعودية
 مكتب الشؤون عامة

المرتبة	الدرجة	الوصف	الوظيفة	الرقم	نوع الوظيفة	التخصص	الدرجة	المرتبة	الوصف	الوظيفة	المرتبة
سنية	س342	عيد بركات لبرءة 13	بر الوفاة بصدري محمد / طباع بصدري محمد	100	مسن	S342	سنية	س342	عيد بركات لبرءة 13	سنية	س342
لجواء	S343	عيد بركات لبرءة 13	مربي من محمد بن	228	مسن	S343	لجواء	S343	عيد بركات لبرءة 13	لجواء	S343
القواء	S344	عيد بركات لبرءة 13	محمد جلال سليمان	229	مسن	S344	القواء	S344	عيد بركات لبرءة 13	القواء	S344
سنية	S344	عيد بركات لبرءة 13	محمد جلال سليمان	228	مسن	S344	سنية	S344	عيد بركات لبرءة 13	سنية	S344
القواء	S345	عيد بركات لبرءة 13	محمد جلال سليمان	228	مسن	S345	القواء	S345	عيد بركات لبرءة 13	القواء	S345
القواء	S345	عيد بركات لبرءة 13	محمد جلال سليمان	228	مسن	S345	القواء	S345	عيد بركات لبرءة 13	القواء	S345
القواء	S346	عيد بركات لبرءة 13	محمد جلال سليمان	228	مسن	S346	القواء	S346	عيد بركات لبرءة 13	القواء	S346
سنية	S347	عيد بركات لبرءة 13	محمد جلال سليمان	229	مسن	S347	سنية	S347	عيد بركات لبرءة 13	سنية	S347
سنية	S348	عيد بركات لبرءة 13	محمد جلال سليمان	229	مسن	S348	سنية	S348	عيد بركات لبرءة 13	سنية	S348
سنية	S349	عيد بركات لبرءة 13	محمد جلال سليمان	228	مسن	S349	سنية	S349	عيد بركات لبرءة 13	سنية	S349
سنية	S350	عيد بركات لبرءة 13	محمد جلال سليمان	228	مسن	S350	سنية	S350	عيد بركات لبرءة 13	سنية	S350
القواء	S351	عيد بركات لبرءة 13	محمد جلال سليمان	230	مسن	S351	القواء	S351	عيد بركات لبرءة 13	القواء	S351
سنية	S352	عيد بركات لبرءة 13	محمد جلال سليمان	228	مسن	S352	سنية	S352	عيد بركات لبرءة 13	سنية	S352
سنية	S353	عيد بركات لبرءة 13	محمد جلال سليمان	229	مسن	S353	سنية	S353	عيد بركات لبرءة 13	سنية	S353
سنية	S354	عيد بركات لبرءة 13	محمد جلال سليمان	229	مسن	S354	سنية	S354	عيد بركات لبرءة 13	سنية	S354
سنية	S355	عيد بركات لبرءة 13	محمد جلال سليمان	216	مسن	S355	سنية	S355	عيد بركات لبرءة 13	سنية	S355

المدير العام للتعليم التطبيقي والتدريب
 الدكتور محمد بن عبد العزيز بن سعود
 (مختص)

المدير العام للشؤون العامة
 الدكتور محمد بن عبد العزيز بن سعود
 (مختص)

المدير العام للشؤون العامة
 الدكتور محمد بن عبد العزيز بن سعود
 (مختص)



بناءً على القرار رقم ١٤٤٥ / ٣٠١٤١ المؤرخ في ١٦/١٠/١٤٤٥هـ الموافق ١٧/١٢/٢٠٢٤م، الصادر من وزارة التعليم العالي والبحث العلمي، بشأن تعيين أستاذة مساعدة بالجامعة الإسلامية العالمية، تحت إشراف لجنة التقييم المتمثلة بـ:

الجنة التقييمية المختصة بالجامعة الإسلامية العالمية، بالعمارة الجديدة

١٩٢١

١٩٢١

ملاحظات	ن	ن	ن	ن	ن	ن	ن	ن	ن	ن	ن	ن	ن	ن	ن	ن	ن	ن	ن	ن	ن	ن	ن	ن		
	573	0	0	0	0	0	0	0	0	0	0	0	0	0	0	0	0	0	0	0	0	0	0	0	0	
	073	0	0	0	530	0	0	0	0	0	0	0	0	0	0	0	0	0	0	0	0	0	0	0	0	0
	1839	0	0	0	13410	0	0	0	0	0	0	0	0	0	0	0	0	0	0	0	0	0	0	0	0	0
	854	0	0	0	6223	0	0	0	0	0	0	0	0	0	0	0	0	0	0	0	0	0	0	0	0	0
	163	0	0	0	1190	0	0	0	0	0	0	0	0	0	0	0	0	0	0	0	0	0	0	0	0	0
	803	1	0	0	21866	0	0	0	0	0	0	0	0	0	0	0	0	0	0	0	0	0	0	0	0	0
	847	0	0	0	6172	0	0	0	0	0	0	0	0	0	0	0	0	0	0	0	0	0	0	0	0	0
	087	0	0	0	704	0	0	0	0	0	0	0	0	0	0	0	0	0	0	0	0	0	0	0	0	0
	219	0	0	0	1598	0	0	0	0	0	0	0	0	0	0	0	0	0	0	0	0	0	0	0	0	0
	883	0	0	0	6440	0	0	0	0	0	0	0	0	0	0	0	0	0	0	0	0	0	0	0	0	0
	1129	0	0	0	8233	0	0	0	0	0	0	0	0	0	0	0	0	0	0	0	0	0	0	0	0	0
	039	2	0	0	35288	0	0	0	0	0	0	0	0	0	0	0	0	0	0	0	0	0	0	0	0	0
	1636	0	0	0	11926	0	0	0	0	0	0	0	0	0	0	0	0	0	0	0	0	0	0	0	0	0
	594	1	0	0	21833	0	0	0	0	0	0	0	0	0	0	0	0	0	0	0	0	0	0	0	0	0
	254	0	0	0	1854	0	0	0	0	0	0	0	0	0	0	0	0	0	0	0	0	0	0	0	0	0
	924	0	0	0	6736	0	0	0	0	0	0	0	0	0	0	0	0	0	0	0	0	0	0	0	0	0
	908	0	0	0	1523	0	0	0	0	0	0	0	0	0	0	0	0	0	0	0	0	0	0	0	0	0

مختص بالجامعة الإسلامية العالمية
الجامعة الإسلامية العالمية
١٩٢١
١٩٢١

رئيس لجنة التقييم
١٩٢١

١٩٢١
المقيم بالجامعة الإسلامية العالمية



تختلف المبالغ الظاهريين لمشروع توسعة الأبنود من مطلة البن التي المرتبطة بطول الكوم في نطاق محافظته الجدي

الهيئة العامة للتحقيق التعليمية
مديرية المساحة الجيود
مكتب الجغرافيا

ملاحظات	م	ط	م	م	الوصف	نوع المظهر	الهيئة	التقنية	الارتفاع	المساحة	المساحة	المساحة	المساحة
	7.12	0	0	696.937	مبنى مكون من (أبواب رئيسي + أبواب مطبخ + مطبخ)	مبنى جداري أحادي الطابق	S371	13	مبنى	13	جداري	مبنى	مبنى
	20.96	0	0	152.82	مبنى مكون من (أبواب رئيسي + أبواب مطبخ + مطبخ)	الزواجر الجداري	S372	13	مبنى	13	جداري	مبنى	مبنى
	12.28	0	0	89.54	مبنى مكون من (أبواب رئيسي + أبواب مطبخ + مطبخ)	مدرسة أحادي الطابق	S373	14-13	مبنى	13	جداري	مبنى	مبنى
	5.45	0	0	39.73	مبنى مكون من (أبواب رئيسي + أبواب مطبخ + مطبخ)	مساحة المظهر	S374	13	مبنى	13	جداري	مبنى	مبنى
	6.31	0	0	45.98	مبنى مكون من (أبواب رئيسي + أبواب مطبخ + مطبخ)	ورشة / قاعة لخدمة لخدمة المظهر	S375	14	مبنى	13	جداري	مبنى	مبنى
	8.98	0	0	50.71	مبنى مكون من (أبواب رئيسي + أبواب مطبخ + مطبخ)	ملاحة جداري على زواجر	S376	14	مبنى	13	جداري	مبنى	مبنى
	7.56	0	0	55.15	مبنى مكون من (أبواب رئيسي + أبواب مطبخ + مطبخ)	جداري أحادي الطابق	S377	14	مبنى	13	جداري	مبنى	مبنى
	7.20	0	0	52.51	مبنى مكون من (أبواب رئيسي + أبواب مطبخ + مطبخ)	جداري أحادي الطابق	S378	14	مبنى	13	جداري	مبنى	مبنى
	5.84	0	0	42.54	مبنى مكون من (أبواب رئيسي + أبواب مطبخ + مطبخ)	جداري أحادي الطابق	S379	14	مبنى	13	جداري	مبنى	مبنى
	5.48	0	0	40.02	مبنى مكون من (أبواب رئيسي + أبواب مطبخ + مطبخ)	ورشة / قاعة لخدمة لخدمة المظهر	S380	14	مبنى	13	جداري	مبنى	مبنى
	0.80	0	0	5.83	مبنى مكون من (أبواب رئيسي + أبواب مطبخ + مطبخ)	ورشة / قاعة لخدمة لخدمة المظهر	S381	14	مبنى	13	جداري	مبنى	مبنى
	15.26	0	0	111.24	مبنى مكون من (أبواب رئيسي + أبواب مطبخ + مطبخ)	جداري أحادي الطابق	S382	228	مبنى	13	جداري	مبنى	مبنى
	10.09	0	0	73.57	مبنى مكون من (أبواب رئيسي + أبواب مطبخ + مطبخ)	مدرسة أحادي الطابق	S382A	228	مبنى	13	جداري	مبنى	مبنى
	11.00	0	0	84.58	مبنى مكون من (أبواب رئيسي + أبواب مطبخ + مطبخ)	مدرسة أحادي الطابق	S383	227	مبنى	13	جداري	مبنى	مبنى
	12.54	0	0	91.39	مبنى مكون من (أبواب رئيسي + أبواب مطبخ + مطبخ)	مدرسة أحادي الطابق	S384	227	مبنى	13	جداري	مبنى	مبنى
	3.96	0	0	68.28	مبنى مكون من (أبواب رئيسي + أبواب مطبخ + مطبخ)	مدرسة أحادي الطابق	S385	227	مبنى	13	جداري	مبنى	مبنى
	4.42	0	0	32.19	مبنى مكون من (أبواب رئيسي + أبواب مطبخ + مطبخ)	مدرسة أحادي الطابق	S386	164	مبنى	13	جداري	مبنى	مبنى

مديرة مديرية المساحة الجيود
مديرة مديرية المساحة الجيود

مديرة مديرية المساحة الجيود
مديرة مديرية المساحة الجيود

مديرة مديرية المساحة الجيود
مديرة مديرية المساحة الجيود



الهيئة العامة للتعليم والتقنية
وزارة التعليم والتقنية بالبحرين
مكتب الشؤون العامة



ملاحظات	س	ط	م	الوصف	الجهة المقدم	الرقم	التاريخ	الموعد	القائمة	الاسم
	2,03	0	0	13,82	مبنى مكون من (دور رئيسي + كودر + مكتبة)	S387	164	عقد بركات امراء 13	مبنى	مبنى الفكرى
	1,70	0	0	12,58	مبنى مكون من (دور رئيسي + كودر + مكتبة)	S388	164	عقد بركات امراء 13	مبنى	مبنى الفكرى
	13,71	0	0	98,93	مبنى مكون من (دور رئيسي + كودر + مكتبة)	S389	164	عقد بركات امراء 13	مبنى	مبنى الفكرى
	7,68	0	0	56,02	مبنى مكون من (دور رئيسي + كودر + مكتبة)	S390	164	عقد بركات امراء 13	مبنى	مبنى الفكرى
	15,00	0	0	109,37	مبنى مكون من (دور رئيسي + كودر + مكتبة)	S391	164	عقد بركات امراء 13	مبنى	مبنى الفكرى
	8,66	0	0	63,12	مبنى مكون من (دور رئيسي + كودر + مكتبة)	S392	169	عقد بركات امراء 13	مبنى	مبنى الفكرى
	2,96	0	0	21,53	مبنى مكون من (دور رئيسي + كودر + مكتبة)	S392	123	عقد بركات امراء 13	مبنى	مبنى الفكرى
	0,43	0	0	3,16	مبنى مكون من (دور رئيسي + كودر + مكتبة)	S392	123	عقد بركات امراء 13	مبنى	مبنى الفكرى
	3,34	0	0	24,33	مبنى مكون من (دور رئيسي + كودر + مكتبة)	S392	164	عقد بركات امراء 13	مبنى	مبنى الفكرى
	0,36	0	0	2,52	مبنى مكون من (دور رئيسي + كودر + مكتبة)	S393	182	عقد بركات امراء 13	مبنى	مبنى الفكرى
	4,18	1	0	295,50	مبنى مكون من (دور رئيسي + كودر + مكتبة)	S394	162	عقد بركات امراء 13	مبنى	مبنى الفكرى
	18,89	0	0	137,71	مبنى مكون من (دور رئيسي + كودر + مكتبة)	S395	162	عقد بركات امراء 13	مبنى	مبنى الفكرى
	9,27	0	0	67,80	مبنى مكون من (دور رئيسي + كودر + مكتبة)	S396	162	عقد بركات امراء 13	مبنى	مبنى الفكرى
	4,95	0	0	36,09	مبنى مكون من (دور رئيسي + كودر + مكتبة)	S397	162	عقد بركات امراء 13	مبنى	مبنى الفكرى
	0,49	0	0	3,64	مبنى مكون من (دور رئيسي + كودر + مكتبة)	S398	162	عقد بركات امراء 13	مبنى	مبنى الفكرى
	2,78	0	0	20,23	مبنى مكون من (دور رئيسي + كودر + مكتبة)	S399	162	عقد بركات امراء 13	مبنى	مبنى الفكرى
	3,43	0	0	25,02	مبنى مكون من (دور رئيسي + كودر + مكتبة)	S400	162	عقد بركات امراء 13	مبنى	مبنى الفكرى



مديرة الشؤون العامة للتعليم والتقنية
الهيئة العامة للتعليم والتقنية بالبحرين

رئيس مكتب الشؤون العامة
الهيئة العامة للتعليم والتقنية بالبحرين

مديرة الشؤون العامة
الهيئة العامة للتعليم والتقنية بالبحرين



مدير عام



مدير عام

الهيئة العامة للغذاء والدواء
مديرية الصحة العامة
مكتب الشؤون

ملاحظات	من	ط	ل	المساحة المبنية	الوصف	نوع البناء	القطعة	الرقم	المنطقة	المساحة	المساحة	الارتفاع	التقسيم	الرقم
	7.16	0	0	52.21	مبنى مكون من (دور أرضي + دورين) + مكتبة + مطبخ	لم يسكن		S401	حضان	162	حضان	13	مبنى	S415
	9.58	0	0	69.68	مبنى مكون من (دور أرضي + دورين) + مكتبة + مطبخ	لم يسكن		S402	حضان	162	حضان	13	مبنى	S415
	5.26	1	0	213.36	مبنى مكون من (دور أرضي + دورين) + مكتبة + مطبخ	لم يسكن		S403	حضان	162	حضان	13	مبنى	S415
	17.53	0	0	127.81	مبنى مكون من (دور أرضي + دورين) + مكتبة + مطبخ	لم يسكن		S404	حضان	162	حضان	13	مبنى	S415
	1.97	0	0	9.97	مبنى مكون من (دور أرضي + دورين) + مكتبة + مطبخ	لم يسكن		S405	حضان	162	حضان	13	مبنى	S415
	3.59	1	0	201.24	مبنى مكون من (دور أرضي + دورين) + مكتبة + مطبخ	لم يسكن		S406	حضان	162	حضان	13	مبنى	S415
	20.80	0	0	151.87	مبنى مكون من (دور أرضي + دورين) + مكتبة + مطبخ	لم يسكن		S407	حضان	162	حضان	13	مبنى	S415
	18.58	0	0	135.48	مبنى مكون من (دور أرضي + دورين) + مكتبة + مطبخ	لم يسكن		S408	حضان	162	حضان	13	مبنى	S415
	23.39	0	0	170.49	مبنى مكون من (دور أرضي + دورين) + مكتبة + مطبخ	لم يسكن		S409	حضان	162	حضان	13	مبنى	S415
	6.45	1	0	222.28	مبنى مكون من (دور أرضي + دورين) + مكتبة + مطبخ	لم يسكن		S410	حضان	167	حضان	13	مبنى	S415
	18.64	0	0	143.20	مبنى مكون من (دور أرضي + دورين) + مكتبة + مطبخ	لم يسكن		S411	حضان	167	حضان	13	مبنى	S415
	11.86	0	0	87.21	مبنى مكون من (دور أرضي + دورين) + مكتبة + مطبخ	لم يسكن		S412	حضان	167	حضان	13	مبنى	S415
	8.89	0	0	64.78	مبنى مكون من (دور أرضي + دورين) + مكتبة + مطبخ	لم يسكن		S413	حضان	167	حضان	13	مبنى	S415
	5.03	0	0	36.65	مبنى مكون من (دور أرضي + دورين) + مكتبة + مطبخ	لم يسكن		S414	حضان	167	حضان	13	مبنى	S415
	1.11	0	0	8.12	مبنى مكون من (دور أرضي + دورين) + مكتبة + مطبخ	لم يسكن		S415	حضان	167	حضان	13	مبنى	S415
	0.97	0	0	7.08	مبنى مكون من (دور أرضي + دورين) + مكتبة + مطبخ	لم يسكن		S415	حضان	167	حضان	13	مبنى	S415
	3.88	2	0	376.34	مبنى مكون من (دور أرضي + دورين) + مكتبة + مطبخ	لم يسكن		S415	حضان	167	حضان	13	مبنى	S415

مدير عام

مدير عام

مدير عام



كلّف المرحّل الطالبین المتخرجين من جامعة الدمام من محافظة الدمام الى المدرسة الوطنية بقطيف لدراسة البكالوريوس

الهيئة السعودية للتقييم
مدرسة التقييم بقطيف
مكتب المتخرجين

ملاحظات	س	ط	ك	الدرجة	المدرسة	التخصص	العدد	الصفحة	التاريخ	الاسم	الاسم	
	20.53	0	0	148.70	مدرسة بطنان من ادرن لادرس + متخرج	كعبة السنية الخضراء ومركز بطنان	S415	187	صحن	عبد بركات لمرزا	مشة الفكري	مدينة الرياض
	0.65	0	0	4.71	مدرسة بطنان لادرس بقرينة	كعبة السنية الخضراء ومركز بطنان	S416	187	صحن	عبد بركات لمرزا	مشة الفكري	مدينة الرياض
	1.89	0	0	13.75	سلم	كعبة السنية الخضراء ومركز بطنان	S416	187	صحن	عبد بركات لمرزا	مشة الفكري	مدينة الرياض
	16.83	0	0	113.91	لغذاء بطنان	كعبة السنية الخضراء ومركز بطنان	S415	187	صحن	عبد بركات لمرزا	مشة الفكري	مدينة الرياض
	4.07	3	0	554.79	مدرسة بطنان من ادرن + محمد عسكر	كعبة السنية الخضراء ومركز بطنان	S415	187	صحن	عبد بركات لمرزا	مشة الفكري	مدينة الرياض
	22.51	0	0	164.08	مدرسة بطنان	كعبة السنية الخضراء ومركز بطنان	S415	187	صحن	عبد بركات لمرزا	مشة الفكري	مدينة الرياض
	5.28	0	0	38.32	مدرسة بطنان لادرس (كعبة)	كعبة السنية الخضراء ومركز بطنان	S415	187	صحن	عبد بركات لمرزا	مشة الفكري	مدينة الرياض
	20.75	2	0	501.35	مدرسة بطنان	كعبة السنية الخضراء ومركز بطنان	S415	187	صحن	عبد بركات لمرزا	مشة الفكري	مدينة الرياض
	14.82	3	0	633.17	جزء لادرس (مدرسة كعبة)	كعبة السنية الخضراء ومركز بطنان	S415	187	صحن	عبد بركات لمرزا	مشة الفكري	مدينة الرياض
	14.96	0	0	168.30	مدرسة بطنان لادرس + مدر	كعبة السنية الخضراء ومركز بطنان	S416	187	صحن	عبد بركات لمرزا	مشة الفكري	مدينة الرياض
	0.45	1	0	178.32	مدرسة بطنان	كعبة السنية الخضراء ومركز بطنان	S417	187	صحن	عبد بركات لمرزا	مشة الفكري	مدينة الرياض
	4.15	0	0	30.26	مدرسة بطنان	كعبة السنية الخضراء ومركز بطنان	S417	187	صحن	عبد بركات لمرزا	مشة الفكري	مدينة الرياض
	0.87	0	0	6.33	مدرسة بطنان	كعبة السنية الخضراء ومركز بطنان	S417	187	صحن	عبد بركات لمرزا	مشة الفكري	مدينة الرياض
	20.80	1	0	326.69	مدرسة بطنان	كعبة السنية الخضراء ومركز بطنان	S417	187	صحن	عبد بركات لمرزا	مشة الفكري	مدينة الرياض
	15.78	1	0	280.05	مدرسة بطنان	كعبة السنية الخضراء ومركز بطنان	S418	187	صحن	عبد بركات لمرزا	مشة الفكري	مدينة الرياض
	8.94	0	0	65.17	مدرسة بطنان لادرس + مدر	كعبة السنية الخضراء ومركز بطنان	S419	89	صحن	عبد بركات لمرزا	مشة الفكري	مدينة الرياض
	2.18	0	0	15.91	مدرسة بطنان لادرس + مدر	كعبة السنية الخضراء ومركز بطنان	S420	89	صحن	عبد بركات لمرزا	مشة الفكري	مدينة الرياض

مديرة
مدرسة التقييم بقطيف

رئيس مكتب المتخرجين

مدير
مكتب المتخرجين



وزارة التعليم والبحث العلمي
مكتب الشؤون العامة
الهيئة العامة للغذاء والدواء
مديرية الصحة العامة بالقطيف



ملاحظات	ن	و	ل	القيمة	نوع الخدمة	نوع العمل	نوع الخدمة	العدد	القيمة	الوحد	التسمية	المشارك
	0,78	0	0	5,68	مجلس مكون من رئيسي (أحد رئيسي + مستشار)	روديني / دلال عبد الباقع	S421	88	ضمن	عز العرب لبرو 15	مشقة الفكرى	معية
	22,43	0	0	163,50	مجلس مكون من (أحد رئيسي + مستشار + مستشار)	نخلة بنت	S422	88	ضمن	عز العرب لبرو 15	مشقة الفكرى	معية
	16,84	0	0	121,29	مجلس مكون من (أحد رئيسي + مستشار + مستشار)	مطلق ربيع بسى / دلال عبد الباقع	S423	88	ضمن	عز العرب لبرو 15	مشقة الفكرى	معية
	9,84	0	0	71,75	مجلس مكون من (أحد رئيسي + مستشار + مستشار)	عائشة العبد مطبق عويش	S424	88	ضمن	عز العرب لبرو 15	مشقة الفكرى	معية
	11,97	0	0	87,23	مجلس مكون من (أحد رئيسي + مستشار + مستشار)	مناجدة محمد / منالقة محمد	S425	88	ضمن	عز العرب لبرو 15	مشقة الفكرى	معية
	9,46	0	0	68,95	مجلس مكون من (أحد رئيسي + مستشار + مستشار)	رواية / أحمد عبد الحميد مطبق	S426	88	ضمن	عز العرب لبرو 15	مشقة الفكرى	معية
	8,85	0	0	64,52	مجلس مكون من (أحد رئيسي + مستشار)	الهدى شفيق يعقوب	S427	88	ضمن	عز العرب لبرو 15	مشقة الفكرى	معية
	5,41	0	0	38,46	مجلس مكون من (أحد رئيسي + مستشار)	سماح محمد العبد النقيص / عفاف عويش	S428	383	ضمن	عز العرب لبرو 15	مشقة الفكرى	معية
	7,08	0	0	51,63	مجلس مكون من (أحد رئيسي + مستشار + مستشار)	رواية / عائشة شاذل مشعل عبد	S429	383	ضمن	عز العرب لبرو 15	مشقة الفكرى	معية
	4,84	0	0	35,28	مجلس مكون من (أحد رئيسي + مستشار + مستشار)	رواية / جلال محمد أحمد	S430	383	ضمن	عز العرب لبرو 15	مشقة الفكرى	معية
	2,05	0	0	14,97	مجلس مكون من (أحد رئيسي + مستشار + مستشار)	رحمة عبد الله محمد	S431	383	ضمن	عز العرب لبرو 15	مشقة الفكرى	معية
	1,63	0	0	11,16	مجلس مكون من (أحد رئيسي + مستشار + مستشار)	أحمد طه ربي سلم	S432	383	ضمن	عز العرب لبرو 15	مشقة الفكرى	معية
	1,67	0	0	12,19	مجلس مكون من (أحد رئيسي + مستشار + مستشار)	مولى عياد عبد الحافظ	S433	215	ضمن	عز العرب لبرو 15	مشقة الفكرى	معية
	5,40	0	0	39,38	مجلس مكون من (أحد رئيسي + مستشار + مستشار)	رواية / أحمد أحمد محمد عياد	S434	215	ضمن	عز العرب لبرو 15	مشقة الفكرى	معية
	4,96	0	0	38,16	مجلس مكون من (أحد رئيسي + مستشار + مستشار)	عائشة زويدي / عفاف عبد الحافظ	S435	215	ضمن	عز العرب لبرو 15	مشقة الفكرى	معية
	12,83	0	0	93,86	مجلس مكون من (أحد رئيسي + مستشار + مستشار)	سيفر أحمد عبد الحافظ / طه	S436	215	ضمن	عز العرب لبرو 15	مشقة الفكرى	معية
	16,64	0	0	121,32	مجلس مكون من (أحد رئيسي + مستشار + مستشار)	الهدى عبد الله محمد لوكال	S437	215	ضمن	عز العرب لبرو 15	مشقة الفكرى	معية

مجلس
الهيئة العامة للغذاء والدواء

رئيس مجلس الشؤون العامة

د. فهد بن عبد العزيز
رئيس مجلس الشؤون العامة



١٢٣٥٥
٧٥

تفصيل المناهج الدراسية المعمول بها في المملكة العربية السعودية للعام الدراسي ١٤٤٧ هـ

الهيئة العامة للتعليم المسبقة
مدرسة المساحة بالبحيرة
مكتب الشؤون



ملاحظات	من	ط	ل	المنطقة	بالمقر	المنطقة	المنهج	العدد	الطبعة	الموعد	التسمية	المركز
	13.52	0	0	99.30	بني مسكان	بني مسكان	سورة كل من حمد جليل من	S438	383 ضمن	15	منهج التفكير	مدرسة
	21.12	0	0	153.98	بني مسكان	بني مسكان	الشمس من	S439	383 ضمن	15	منهج التفكير	مدرسة
	13.81	0	0	100.09	بني مسكان	بني مسكان	صالح بن عبد العزيز بن إبراهيم	S440	383 ضمن	15	منهج التفكير	مدرسة
	16.71	0	0	121.83	بني مسكان	بني مسكان	الشمس من	S441	383 ضمن	15	منهج التفكير	مدرسة
	11.88	0	0	86.63	بني مسكان	بني مسكان	محمد بن عبد الله	S442	383 ضمن	15	منهج التفكير	مدرسة
	10.78	0	0	78.42	بني مسكان	بني مسكان	عبد الرحمن بن عبد الله بن عبد الوهاب	S443	383-388 ضمن	15	منهج التفكير	مدرسة
	9.67	0	0	69.74	بني مسكان	بني مسكان	رجب بن محمد بن	S444	88 ضمن	15	منهج التفكير	مدرسة
	14.81	0	0	105.50	بني مسكان	بني مسكان	وزيرة / سيرة محمد بن علي بن عيسى	S445	88 ضمن	15	منهج التفكير	مدرسة
	15.67	1	0	289.26	بني مسكان	بني مسكان	عند من	S446	88 ضمن	15	منهج التفكير	مدرسة
	6.98	0	0	50.88	بني مسكان	بني مسكان	الشمس من	S447	88 ضمن	15	منهج التفكير	مدرسة
	2.36	0	0	17.16	بني مسكان	بني مسكان	الشمس من	S448	88 ضمن	15	منهج التفكير	مدرسة
	9.85	0	0	71.82	بني مسكان	بني مسكان	وزيرة / عبد الله بن عبد الوهاب	S449	88 ضمن	15	منهج التفكير	مدرسة
	9.96	0	0	72.63	بني مسكان	بني مسكان	وزيرة / محمد بن عبد الوهاب	S450	383 ضمن	15	منهج التفكير	مدرسة
	9.30	0	0	67.78	بني مسكان	بني مسكان	سيرة محمد بن علي بن	S451	383 ضمن	15	منهج التفكير	مدرسة
	19.38	0	0	141.15	بني مسكان	بني مسكان	الشمس من	S452	383 ضمن	15	منهج التفكير	مدرسة
	16.85	0	0	121.39	بني مسكان	بني مسكان	محمد بن علي بن محمد	S453	383 ضمن	15	منهج التفكير	مدرسة
	10.55	0	0	75.94	بني مسكان	بني مسكان	الشمس من					

مديرة مدرسة المساحة بالبحيرة

رئيس مكتب الشؤون

مدير مكتب الشؤون



الهيئة السعودية العامة للتربية والتعليم
 مديرية التعليم العالي
 مكتب التطوير والتقييم

ملاحظات	من	ط	ل	المستوى	الوصف	الموقع	الرقم	التكلفة	التاريخ	التسمية	الفترة
	18.22	0	0	132.84	مبنى مكون من (دور أرضي + عقود + مطبخ + مطبخ)	جنوبي بنيان مطبخ على	S464	303	ضمن	مشقة الفكرية	عز العرب لمرءة 15
	15.58	0	0	113.55	مبنى مكون من (دور أرضي + عقود + مطبخ + مطبخ)	للعدد مستخدم مطبخ / مستخدم مطبخ	S465	215	ضمن	مشقة الفكرية	عز العرب لمرءة 15
	11.54	0	0	84.14	مبنى مكون من (دور أرضي)	مجاهة سوبرماركت لمرءة	S456	215	ضمن	مشقة الفكرية	عز العرب لمرءة 15
	9.09	0	0	66.27	مبنى مكون من (دور أرضي)	لم يستعمل	S456A	215	ضمن	مشقة الفكرية	عز العرب لمرءة 15
	12.24	0	0	89.20	مبنى مكون من (دور أرضي + عقود + مطبخ + مطبخ)	روضة / روضة رياضيات	S457	215	ضمن	مشقة الفكرية	عز العرب لمرءة 15
	8.87	0	0	64.64	مبنى مكون من (دور أرضي + عقود + مطبخ)	لم يستعمل	S458	215	ضمن	مشقة الفكرية	عز العرب لمرءة 15
	2.89	0	0	21.03	مبنى مكون من (دور أرضي + عقود + مطبخ)	لم يستعمل	S459	215	ضمن	مشقة الفكرية	عز العرب لمرءة 15
	3.83	0	0	27.82	مبنى مكون من (دور أرضي + عقود + مطبخ)	مياه لمرءة رياضيات	S460	215	ضمن	مشقة الفكرية	عز العرب لمرءة 15
	7.18	0	0	52.37	مبنى مكون من (دور أرضي + عقود + مطبخ)	مطبخ لمرءة رياضيات	S461	215	ضمن	مشقة الفكرية	عز العرب لمرءة 15
	6.91	0	0	50.37	مبنى مكون من (دور أرضي + عقود + مطبخ)	مياه لمرءة رياضيات	S462	215	ضمن	مشقة الفكرية	عز العرب لمرءة 15
	10.04	0	0	73.17	مبنى مكون من (دور أرضي + عقود + مطبخ)	بناية مستخدم مطبخ / مطبخ مستخدم مطبخ	S463	215	ضمن	مشقة الفكرية	عز العرب لمرءة 15
	12.58	0	0	92.41	مبنى مكون من (دور أرضي + عقود + مطبخ)	كلية لمرءة رياضيات	S464	215	ضمن	مشقة الفكرية	عز العرب لمرءة 15
	13.16	0	0	86.11	مبنى مكون من (دور أرضي + عقود + مطبخ)	كلية لمرءة رياضيات	S465	215	ضمن	مشقة الفكرية	عز العرب لمرءة 15
	11.11	0	0	81.00	مبنى مكون من (دور أرضي)	لم يستعمل	S466	215	ضمن	مشقة الفكرية	عز العرب لمرءة 15
	15.80	1	0	250.23	مبنى مكون من (دور أرضي + عقود + مطبخ)	للعدد مطبخ	S467	215	ضمن	مشقة الفكرية	عز العرب لمرءة 15
	19.21	1	0	271.37	مبنى مكون من (دور أرضي + عقود + مطبخ)	للعدد مطبخ	S468	215	ضمن	مشقة الفكرية	عز العرب لمرءة 15
	16.10	1	0	292.40	مبنى مكون من (دور أرضي + عقود + مطبخ)	للعدد مطبخ	S469	218	ضمن	مشقة الفكرية	عز العرب لمرءة 15



رئيس مكتب التطوير والتقييم

٣٠٢٤٣
 رقم بطن



كلية الملك سعود بن عبدالعزيز للدراسات والبحوث القضائية - جامعة الملك سعود - الرياض

الهيئة العامة للغية المسجلة
مديرية المسجلة بالوزارة
مكتب المسجلة من

ملاحظات	س	ط	ك	المساحة بالمتر المربع	الطابق	الملك الظاهر	الرقم	الطابق	التصنيف	التقسيم	التسمية	المركز
مشترك مع مشروع طريق المدينة المنورة	23.87	0	0	174.05	مبنى مكون من (أودر أرضي + ٥ كادر متكرر + سطح)	أحد من متعدد مدن	S470	215 ضمن	15	عز العرب لمرور	مبنى الفكري	مدينة الفكرة
مشترك مع مشروع طريق المدينة المنورة	17.97	3	0	656.13	عقار مكون من (أودر أرضي + ٥ كادر متكرر + سطح)	أحد من متعدد	S470A	211 ضمن 352	16	العرب لمرور	مبنى الفكري	مدينة الفكرة
مشترك مع مشروع طريق المدينة المنورة	6.77	2	0	389.43	مبنى مكون من (أودر أرضي + 12 كادر متكرر + سطح)	مجموعة من عدة أبنية سكنية	S471	215 ضمن	15	عز العرب لمرور	مبنى الفكري	مدينة الفكرة
مشترك مع مشروع طريق المدينة المنورة	16.50	1	0	295.32	أرض خالية	سنة أو كوخ	S 471A	257 ضمن 254	15	عز العرب لمرور	مبنى الفكري	مدينة الفكرة
مشترك مع مشروع طريق المدينة المنورة	19.48	1	0	317.06	مبنى مكون من (أودر أرضي + 12 كادر متكرر + سطح)	تتبع مجمع الملك سعود / ارتفاع المسكن سكني	S472	215 ضمن	15	عز العرب لمرور	مبنى الفكري	مدينة الفكرة
مشترك مع مشروع طريق المدينة المنورة	23.48	1	0	346.25	أرض خالية غير مسورة وأودية عليها مكنات من دور أرضي	لم يسجل	S472A	257 ضمن 253-255	15	عز العرب لمرور	مبنى الفكري	مدينة الفكرة
	8.12	1	0	234.23	مبنى مكون من (أودر أرضي + 12 كادر متكرر + سطح)	مجموعة من عدة أبنية سكنية	S473	215 ضمن	15	عز العرب لمرور	مبنى الفكري	مدينة الفكرة
	3.03	0	0	22.12	مبنى مكون من (أودر أرضي + ٥ كادر متكرر + سطح)	مبنى لبريكة خزانة غير الفهم	S474	215 ضمن	15	عز العرب لمرور	مبنى الفكري	مدينة الفكرة
	6.26	1	0	220.65	مبنى مكون من (أودر أرضي + 11 كادر متكرر + سطح)	زراعة / مصنع عسلي صناعية / أبري خزانة عسلي حثا / سطح طفت اسمي	S475	215 ضمن	15	عز العرب لمرور	مبنى الفكري	مدينة الفكرة
	2.76	0	0	20.03	مبنى مكون من (أودر أرضي + ٥ كادر متكرر + سطح)	مخاريج مياه مطبخية محالولة	S476	215 ضمن	15	عز العرب لمرور	مبنى الفكري	مدينة الفكرة
	0.18	0	0	1.29	بورود (اسفل)	لم يسجل	S477	366 ضمن	15	عز العرب لمرور	مبنى الفكري	مدينة الفكرة
	0.33	0	0	2.38	مبنى مكون من (أودر أرضي + 10 كادر متكرر + سطح)	المطبخ	S477	366 ضمن	15	عز العرب لمرور	مبنى الفكري	مدينة الفكرة
	0.51	1	0	178.78	مبنى مكون من (أودر أرضي + 12 كادر متكرر + سطح)	الغرفة	S478	215 ضمن	15	عز العرب لمرور	مبنى الفكري	مدينة الفكرة
	5.62	0	0	40.97	مبنى مكون من (أودر أرضي + ٥ كادر متكرر + دور غير مكتمل)	أرض كان مهيأ / كامل سبلات مكتمل	S479	215 ضمن	15	عز العرب لمرور	مبنى الفكري	مدينة الفكرة
	7.64	0	0	55.88	أرض خالية	الغرفة (التي مندر زيات)	S480	215 ضمن	15	عز العرب لمرور	مبنى الفكري	مدينة الفكرة
	5.28	0	0	38.48	أرض خالية	أرض من دورين مكتمل	S480A	215 ضمن	15	عز العرب لمرور	مبنى الفكري	مدينة الفكرة

مباشرة مدير مديرية المسجلة بالوزارة
مكتب المسجلة من

رئيس مكتب المسجلة بالوزارة

١٤٤٥
الأمم المتحدة



١١٤٢٨
٥٦



تتطلب المملكة الطاقون لشروع توصية التاري من صفة اللان الى التروية بطول الجذع في تلك المنطقة الجوزة

لجنة التسمية لادوية التسمية
لجنة التسمية لادوية الجوزة
مكتب الطاقون

ملاحظات	س	١	٢	٣	الصفة يشتمل التروية	الملك العام	تاريخ	الصفة	الوصف	اللغة	التركيب
	6.99	0	0	0	65.51	صنعت بيمير مولانا جودين	S4808	216	من ضمن 15	عز العرب لمرارة 15	مشتقة الفكرية المرارة
	7.42	0	0	0	54.11	صنعت احمد موسى احمد	S481	215	من ضمن 15	عز العرب لمرارة 15	مشتقة الفكرية المرارة
	4.30	0	0	0	31.33	صنعتان زكية محمد صانطان	S482	215	من ضمن 15	عز العرب لمرارة 15	مشتقة الفكرية المرارة
	8.81	0	0	0	49.88	صنعتان عاتق حبيب جابر زابهي	S483	216	من ضمن 15	عز العرب لمرارة 15	مشتقة الفكرية المرارة
	19.70	0	0	0	143.63	رخص لهندة حنيفة احمد	S484	216	من ضمن 15	عز العرب لمرارة 15	مشتقة الفكرية المرارة
	4.93	0	0	0	35.93	صنعت مكيون من (عز راضي + عذراء) صنعت مكيون من (عز راضي + عذراء)	S485	208	من ضمن 15	عز العرب لمرارة 15	مشتقة الفكرية المرارة
	19.14	0	0	0	95.77	رخص لروبة رشيد محمد	S486	208	من ضمن 15	عز العرب لمرارة 15	مشتقة الفكرية المرارة
	12.58	0	0	0	91.70	رخصة احمد بنو بوبكر / ناصر سليمان صنعت مكيون من (عز راضي + عذراء) صنعت مكيون من (عز راضي + عذراء)	S487	209 -209 151	من ضمن 15 من ضمن 15 من ضمن 15	عز العرب لمرارة 15 عز العرب لمرارة 15 عز العرب لمرارة 15	مشتقة الفكرية المرارة مشتقة الفكرية المرارة
	12.68	0	0	0	92.43	صنعت مكيون من (عز راضي + عذراء) صنعت مكيون من (عز راضي + عذراء)	S488	209 -209 151	من ضمن 15 من ضمن 15 من ضمن 15	عز العرب لمرارة 15 عز العرب لمرارة 15 عز العرب لمرارة 15	مشتقة الفكرية المرارة مشتقة الفكرية المرارة
	17.95	0	0	0	130.89	صنعت مكيون من (عز راضي + عذراء) صنعت مكيون من (عز راضي + عذراء)	S489	54	من ضمن 15	عز العرب لمرارة 15	مشتقة الفكرية المرارة
	9.19	0	0	0	66.98	رخصة / حنيفة ابو الوفاء الجذري	S490	54	من ضمن 15	عز العرب لمرارة 15	مشتقة الفكرية المرارة
	8.91	0	0	0	54.95	رخصة / احمد محمد عيسى رشوان	S491	من ضمن 15	عز العرب لمرارة 15	مشتقة الفكرية المرارة	
	7.25	0	0	0	52.88	صنعت مكيون من (عز راضي + عذراء) صنعت مكيون من (عز راضي + عذراء)	S492	54 -54 151	من ضمن 15 من ضمن 15 من ضمن 15	عز العرب لمرارة 15 عز العرب لمرارة 15 عز العرب لمرارة 15	مشتقة الفكرية المرارة مشتقة الفكرية المرارة
	4.32	0	0	0	31.51	رخصة / راجح اسدالله محمد	S493	64	من ضمن 15	عز العرب لمرارة 15	مشتقة الفكرية المرارة
	3.78	0	0	0	27.39	صنعت مكيون من (عز راضي + عذراء) صنعت مكيون من (عز راضي + عذراء)	S494	64	من ضمن 15	عز العرب لمرارة 15	مشتقة الفكرية المرارة
	4.43	0	0	0	32.33	صنعت مكيون من (عز راضي + عذراء) صنعت مكيون من (عز راضي + عذراء)	S495	54	من ضمن 15	عز العرب لمرارة 15	مشتقة الفكرية المرارة
	3.57	0	0	0	24.59	صنعت مكيون من (عز راضي + عذراء) صنعت مكيون من (عز راضي + عذراء)	S495	107	من ضمن 15	عز العرب لمرارة 15	مشتقة الفكرية المرارة

مهندس/ ميسر مديونة التسمية الجوزة

رئيس مكتب الطاقون


مختار
الطاقون

الهيئة القومية للتحفة القومية
مجلس إدارة الهيئة القومية
مكتب الشؤون العامة



كشف البرامج الطامنين لمشروع قوسية الأثرى من منطقة الدكن الى المنطقة بوسط

ملاحظات	س	ط	ل	المساحة بالمتر المربع	الوصف (المساحة المغطاة)	المنطقة الظاهر	نقطة	القطعة	المساحة	التسمية	المرکز
	1.18	0	0	8.60	مبنى مكون من (دور أرضي + كوندو مكشور + سطح)	ورقة / أرض فضاء	S497	107 ضمن	15 متر العرض	منطقة الفكرى	منطقة الفكرى
	0.38	0	0	2.74	مبنى مكون من (دور أرضي + كوندو مكشور + سطح)	مساحة ارض مسطحة	S488	107 ضمن	15 متر العرض	منطقة الفكرى	منطقة الفكرى
	0.32	0	0	2.32	دور أرضي	رسم من جدران بلاط	S499	107 ضمن	15 متر العرض	منطقة الفكرى	منطقة الفكرى
	9.73	0	0	70.82	مبنى مكون من (دور أرضي + كوندو مكشور + سطح)	رسم من جدران بلاط	S489	107 ضمن	15 متر العرض	منطقة الفكرى	منطقة الفكرى
	20.32	0	0	148.12	مبنى مكون من (دور أرضي + كوندو مكشور + سطح)	الحدود	S500	107 ضمن	15 متر العرض	منطقة الفكرى	منطقة الفكرى
	19.54	0	0	84.13	مبنى مكون من (دور أرضي + كوندو مكشور + سطح)	الحدود	S501	107 ضمن	15 متر العرض	منطقة الفكرى	منطقة الفكرى
	1.19	1	0	183.73	مبنى مكون من (دور أرضي + كوندو مكشور + سطح)	الحدود	S502	106 ضمن	15 متر العرض	منطقة الفكرى	منطقة الفكرى
	0.43	0	0	3.15	مبنى مكون من (دور أرضي + كوندو مكشور + سطح)	مساحة ارض مسطحة	S503	106 ضمن	15 متر العرض	منطقة الفكرى	منطقة الفكرى
	10.20	0	0	74.34	رسم لفسحة مسطحة بدون	مساحة ارض مسطحة	S503	106 ضمن	15 متر العرض	منطقة الفكرى	منطقة الفكرى
	0.06	0	0	0.41	مبنى مسطح	مساحة ارض مسطحة	S504	106 ضمن	15 متر العرض	منطقة الفكرى	منطقة الفكرى
	17.12	0	0	124.81	رسم لفسحة مسطحة بدون	مساحة ارض مسطحة	S504	106 ضمن	15 متر العرض	منطقة الفكرى	منطقة الفكرى
	5.11	0	0	37.25	مبنى مكون من (دور أرضي + كوندو مكشور + سطح)	الحدود	S505	84 ضمن	15 متر العرض	منطقة الفكرى	منطقة الفكرى
	7.12	0	0	51.88	مبنى مكون من (دور أرضي + كوندو مكشور + سطح)	مساحة ارض مسطحة	S508	241 ضمن	15 متر العرض	منطقة الفكرى	منطقة الفكرى
	11.12	0	0	81.09	مبنى مسطح	مساحة ارض مسطحة	S507	245 ضمن	15 متر العرض	منطقة الفكرى	منطقة الفكرى
	4.71	1	0	209.34	مبنى مكون من (دور أرضي + كوندو مكشور + سطح)	مساحة ارض مسطحة	S508	247-249 ضمن	15 متر العرض	منطقة الفكرى	منطقة الفكرى



رئيس مجلس المشورة

مجلس المشورة



تتطلب المصلحة الظاهرين المشروع توسعة الأثر الذي من سلطة اللين التي المبررة عليه بطول حكم في

الجهة العمومية التي المختصة
عمومية المختصة بالوزارة
مكتب المحررات

ملاحظات	ن	د	ك	ل	المساحة المترية	الوصف	المسقط الظاهر	الطور	القطعة	المواضع	التسمية	التميز
	22 72	10	4	18719 26		مساحة طرق			١٠٨ مترين -104-103 -102-97-82 -9٦-94-95 -96-89-100 ١٠1 -211 مترين -2١3-209 -194 -192196 -196-30-203 143	أرض زراعية وقطعة أرض 12	مساحة الفكري مساحة الفكري	مدينة الحيرة
	17 38	0	2	8528 38		مساحة طرق			279 مترين -278 مترين 218	معرض الأثر لمدة 16	مساحة الفكري مساحة الفكري	مدينة الحيرة
	3 72	0	0	27 15		مساحة طرق			383 مترين -215-118 -116-112 -217-149 -218 219 -220 221 -15٦ 2٦0 -211 2٦2 -2٦3 2٦4 -107-102-68 -59-60-114 -126-124-83 6462-249	معرض الأثر لمدة 15 معرض الأثر لمدة 15	مساحة الفكري مساحة الفكري	مدينة الحيرة
	8 14	0	0	56 34		مساحة طرق			36 مترين	معرض الأثر لمدة 15	مساحة الفكري	مدينة الحيرة
	1 39	2	0	360 24		مساحة طرق			187 مترين	معرض الأثر لمدة 13	مساحة الفكري	مدينة الحيرة
	10 63	22	14	62736 17		مساحة طرق						
	0 52	0	0	3 78		أرض زراعية						

مباشرة على مديرية المنطقة الحضرية
بمكتب
مدير

رئيس مكتب المحررات /

مفتاح
مدير



مكتب التجارة الخارجية المشرف على ترخيص المصارف الأجنبية العاملة في المملكة العربية السعودية

الهيئة العامة للغذاء والدواء
مديرية الصحة العامة والبحرية
مكتب التطعيمات

ملاحظات	س	ط	ل	مساحة إجمالي قسمة	توصيف	لغته: التاريخ	نوع	التعليق	العموم	التاريخ	المسؤول
	2 48	16	14	61630,26		مدينة طويق					
	9 94	0	0	72,48	مبنى لوزن أرضي		S509	51-50 ضمن -167-50-35	18	التقري لمرءة 18	مسطة القن
	6 91	0	0	50,41	مبنى مكون من (أرض + أرض + 4 دور مكشور)	من: حد: القصور خارج مكة	S510	51-50 ضمن 51	18	التقري لمرءة 18	مسطة القن
	9 27	0	0	67,57	مبنى مكون من (أرض + أرض + 4 دور مكشور)	وربة / ميناء حدود مكة	S511	53-51 ضمن 53	18	التقري لمرءة 18	مسطة القن
	0 23	0	0	1,70	مبنى مكون من (أرض + أرض + 2 دور مكشور)	أحد طابق مكة حفاز عين	S611A	51 ضمن	18	التقري لمرءة 18	مسطة القن
	16 93	0	0	123,44	مبنى مكون من (أرض + أرض + 4 دور مكشور + سطح)	عين مكة حفر	S512	54-53 ضمن	18	التقري لمرءة 18	مسطة القن
	21 08	0	0	153,77	أرض خضراء	رسمط حدود حد مسط / ارجع لعم جداول بلد	S513	57-54 ضمن	18	التقري لمرءة 18	مسطة القن
	12 18	0	0	88,81	أرض لخدمة مسورة	تتفرع من لخدمة مسط / أحد من أحد / وقت جوازها	S514	57 ضمن	18	التقري لمرءة 18	مسطة القن
	6 31	0	0	45,97	مبنى مكون من (أرض + أرض + 2 دور مكشور + سطح)	وقت جوازها	S515	57 ضمن	18	التقري لمرءة 18	مسطة القن
	10 94	0	0	77,55	أرض لخدمة	لم رسمط	S516	101 ضمن	17	التقري لمرءة 17	مسطة القن
	6 45	1	0	222,03	أرض لخدمة	لم رسمط	S517	101 ضمن	17	التقري لمرءة 17	مسطة القن
	11 48	0	0	83,52	أرض لخدمة	لم رسمط	S518	101 ضمن	17	التقري لمرءة 17	مسطة القن
	9 01	0	0	65,69	مبنى مكون من (أرض + أرض + 45 دور مكشور + سطح)	لم رسمط	S519	101 ضمن	17	التقري لمرءة 17	مسطة القن
	6 51	0	0	49,61	مبنى لوزن أرضي مسطوف جدران	مبنى مبنى مسطوف جدران	S520	101 ضمن	17	التقري لمرءة 17	مسطة القن
	13 00	0	0	94,78	مبنى مكون من (أرض + أرض + 2 دور مكشور + 11 دور مكشور + سطح)	أرض لخدمة مسطوف جدران	S521	101 ضمن	17	التقري لمرءة 17	مسطة القن
	8 86	0	0	49,93	مبنى مكون من (أرض + أرض + 2 دور مكشور + سطح)	جدار حيطان مكة مكة	S522	101 ضمن	17	التقري لمرءة 17	مسطة القن
	7 27	0	0	52,96	مبنى لوزن أرضي مسطوف جدران	حظائقي أحد حظائقي مكة	S523	101 ضمن	17	التقري لمرءة 17	مسطة القن
	14 11	0	0	102,87	مبنى مكون من (أرض + أرض + 2 دور مكشور + سطح)	مصحفي حضان مكة الجرد	S524	101 ضمن	17	التقري لمرءة 17	مسطة القن
	5 47	0	0	39,88	أرض لخدمة	أحد من أحد مسطوف جدران	S525	100 ضمن	17	التقري لمرءة 17	مسطة القن

مختاراً من مديرية المساحة بالبحرية
مختاراً من مديرية المساحة بالبحرية

رئيس مكتب التطعيمات

مختاراً من مديرية المساحة بالبحرية



كل ما يتعلق بالظواهر المتفرقة كوسمة الأثرى من مسطحات الأثرى إلى البروقية بطول لكل

الهيئة العامة للغذاء والدواء
مدرسة الصحة العامة
مكتب الشؤون العامة

ملاحظات	ن	ط	ب	القيمة	الوصف	الكمية	الوحدة	القيمة	الوصف	الكمية	الوحدة
	12.63	0	0	92.05	مياه مكون من (دور أرضي + 5 دور مكشوف + مسطح)	101	متر مكعب	5528	مسطحات الأثرى	101	متر مكعب
	0.37	0	0	2.70	مياه مكون من (دور أرضي + 5 دور مكشوف + مسطح)	101	متر مكعب	5627	مسطحات الأثرى	101	متر مكعب
	1.05	0	0	7.63	مسطحات مكشوفات	101	متر مكعب	5627	مسطحات الأثرى	101	متر مكعب
	13.62	0	0	99.33	مياه من مسطحات	101	متر مكعب	5628	مسطحات الأثرى	101	متر مكعب
	4.55	0	0	33.16	مياه من مسطحات	101	متر مكعب	5628	مسطحات الأثرى	101	متر مكعب
	0.36	0	0	2.61	دورة المياه	101	متر مكعب	5629	مسطحات الأثرى	101	متر مكعب
	2.47	0	0	18.00	أرضي لخدمة مسطحات	100	متر مكعب	5630	مسطحات الأثرى	100	متر مكعب
	8.95	0	0	65.26	خدمة مسطحات	100	متر مكعب	5631	مسطحات الأثرى	100	متر مكعب
	8.31	0	0	60.55	أرضي لخدمة	100	متر مكعب	5631A	مسطحات الأثرى	100	متر مكعب
	17.31	0	0	128.23	أرضي لخدمة	97-98	متر مكعب	5632	مسطحات الأثرى	97-98	متر مكعب
	7.40	1	0	229.00	أرضي لخدمة	96-98	متر مكعب	5633	مسطحات الأثرى	96-98	متر مكعب
	8.67	0	0	63.24	أرضي لخدمة	95-96	متر مكعب	5634	مسطحات الأثرى	95-96	متر مكعب
	7.34	0	0	53.48	أرضي لخدمة	95	متر مكعب	5635	مسطحات الأثرى	95	متر مكعب
	16.26	0	0	111.21	أرضي لخدمة	90-91	متر مكعب	5638	مسطحات الأثرى	90-91	متر مكعب
	4.67	0	0	33.63	أرضي لخدمة	38	متر مكعب	5637	مسطحات الأثرى	38	متر مكعب
	1.08	0	0	7.84	مسطحات	39	متر مكعب	5638	مسطحات الأثرى	39	متر مكعب
	8.30	0	0	60.50	مياه مكون من دور أرضي + 3 مكشوف	39	متر مكعب	5638	مسطحات الأثرى	39	متر مكعب
	1.84	0	0	14.16	مياه من مسطحات (أرضي + مكشوف)	44	متر مكعب	5638	مسطحات الأثرى	44	متر مكعب
	8.66	0	0	70.38	مياه من دور أرضي + 3 دور مكشوف	44	متر مكعب	5638	مسطحات الأثرى	44	متر مكعب
	21.92	0	0	159.79	أرضي مسطحات	44-39	متر مكعب	5638	مسطحات الأثرى	44-39	متر مكعب
	0.50	0	0	3.68	مسطحات	46	متر مكعب	5638	مسطحات الأثرى	46	متر مكعب
	13.23	1	0	271.47	أرضي لخدمة	47	متر مكعب	5639	مسطحات الأثرى	47	متر مكعب
	5.43	0	0	39.59	مياه من مسطحات	47	متر مكعب	5640	مسطحات الأثرى	47	متر مكعب
	22.52	0	0	164.19	أرضي لخدمة	47	متر مكعب	5640	مسطحات الأثرى	47	متر مكعب
	9.58	1	0	244.85	أرضي لخدمة	45-46	متر مكعب	5641	مسطحات الأثرى	45-46	متر مكعب
	10.74	0	0	73.95	أرضي لخدمة	45	متر مكعب	5642	مسطحات الأثرى	45	متر مكعب
	4.59	1	0	208.48	أرضي لخدمة	50	متر مكعب	5643	مسطحات الأثرى	50	متر مكعب
	2.96	0	0	20.82	مياه من مسطحات	56	متر مكعب	5644	مسطحات الأثرى	56	متر مكعب
	7.19	0	0	8.67	مياه من دور أرضي مسطح	56	متر مكعب	5644	مسطحات الأثرى	56	متر مكعب

مدرسة الصحة العامة
مكتب الشؤون العامة

مدرسة الصحة العامة
مكتب الشؤون العامة

مدرسة الصحة العامة
مكتب الشؤون العامة



الهيئة العامة للغذاء والدواء
مديرية التفتيش والدواء
مكتب المخدرات

على الملحق القانوني بشروع توصية الدائرة من منطقة الدمام الى المنطقة بطلب اقليم

ملاحظات	س	ط	ل	المساحة بمتر مربع	الوصف	نوع التاجر	الرقم	المساحة	التقسيم	المنطقة	المركز
	18.61	4	0	836.80	ارض لغذاء (زراعي)	طه محمد محمد بنالانور	S544	57.66 مترين 58	حوض القصب امراء 13	محافظة الدمام	الدمام
	0.30	0	0	2.18	مزارع دور ارضي بطلب حياض	مباركي عزالقوام بنه طه حبيبي	S545	59 مترين	حوض القصب امراء 13	محافظة الدمام	الدمام
	2.37	0	0	17.25	حقل صناعي	مباركي عزالقوام بنه طه حبيبي	S545	59 مترين	حوض القصب امراء 13	محافظة الدمام	الدمام
	1.04	1	0	182.59	ارض مكون من دور ارضي + دور مزارع	مباركي عزالقوام بنه طه حبيبي	S545	59 مترين	حوض القصب امراء 13	محافظة الدمام	الدمام
	1.71	0	0	12.48	ارض من المظفر والحروف	محمد بنه	S546	60 مترين	حوض القصب امراء 13	محافظة الدمام	الدمام
	18.56	0	0	136.34	ارض لغذاء امراء الحرف	محمد بنه	S546	60 مترين	حوض القصب امراء 13	محافظة الدمام	الدمام
	3.09	0	0	22.58	ارض دور ارضي بطلب حروف	لم يستلم	S547	131 مترين	الاحواض امراء 14	محافظة الدمام	الدمام
	0.53	1	0	178.93	ارض لغذاء امراء	لم يستلم	S547	131 مترين	الاحواض امراء 14	محافظة الدمام	الدمام
	0.86	0	0	48.92	ارض صناعية	لم يستلم	S547	131 مترين	الاحواض امراء 14	محافظة الدمام	الدمام
	13.76	0	0	100.32	ارض لغذاء امراء الحرف	لم يستلم	S548	130 مترين	الاحواض امراء 14	محافظة الدمام	الدمام
	0.09	0	0	0.67	حقل صناعي	محمد بنه طه حبيبي	S548	67 مترين	الاحواض امراء 14	محافظة الدمام	الدمام
	16.07	4	0	821.66	ارض لغذاء امراء صناع	محمد بنه طه حبيبي	S550	87.79 مترين 88-87	الاحواض امراء 14	محافظة الدمام	الدمام
	16.24	1	0	290.39	ارض زراعية	محمد بنه طه حبيبي	S551	85 مترين	الاحواض امراء 14	محافظة الدمام	الدمام
	20.23	0	0	147.51	ارض لغذاء امراء الحرف	لم يستلم	S552	178 مترين	الاحواض امراء 14	محافظة الدمام	الدمام
	3.06	0	0	22.25	ارض مكون من دور ارضي + صناع	زرارة محمد بنه امراء	S553	178 مترين	الاحواض امراء 14	محافظة الدمام	الدمام
	23.37	0	0	170.34	ارض لغذاء امراء	زرارة محمد بنه امراء	S553	153 مترين	الاحواض امراء 14	محافظة الدمام	الدمام
	16.82	0	0	122.69	ارض بطلب حياض	محمد بنه طه حبيبي	S554	152 مترين	الاحواض امراء 14	محافظة الدمام	الدمام
	6.89	1	0	218.24	ارض صناعية امراء حروف	ابراهيم محمد بنه امراء	S555	153 مترين	الاحواض امراء 14	محافظة الدمام	الدمام
	14.09	0	0	102.75	ارض صناعية	محمد بنه طه حبيبي	S556	152 مترين	الاحواض امراء 14	محافظة الدمام	الدمام
	19.75	0	0	143.88	ارض صناعية	شاهين احمد بنه حياض	S557	152 مترين	الاحواض امراء 14	محافظة الدمام	الدمام
	2.39	0	0	17.45	حرفه صناعية حياض	شاهين احمد بنه حياض	S557	152 مترين	الاحواض امراء 14	محافظة الدمام	الدمام
	5.15	0	0	37.52	حرفه صناعية حياض	شاهين احمد بنه حياض	S557	152 مترين	الاحواض امراء 14	محافظة الدمام	الدمام
	0.03	0	0	0.23	ارض مكون من (دور ارضي + دور مزارع)	لم يستلم	S558	152 مترين	الاحواض امراء 14	محافظة الدمام	الدمام
	2.90	0	0	21.12	ارض دور ارضي بطلب حياض حروف	زرارة محمد بنه امراء	S559	152 مترين	الاحواض امراء 14	محافظة الدمام	الدمام
	3.35	0	0	24.45	ارض صناعية حياض	زرارة محمد بنه امراء	S560	152 مترين	الاحواض امراء 14	محافظة الدمام	الدمام
	8.33	1	0	236.74	ارض لغذاء صناعية حياض	زرارة محمد بنه امراء	S561	102 مترين 101	الاحواض امراء 14	محافظة الدمام	الدمام
	1.40	9	0	1585.51	ارض لغذاء امراء الحرف	زهرة ليناة الحرفي والقرني	S562	182 مترين 102	الاحواض امراء 14	محافظة الدمام	الدمام



محمد بنه طه حبيبي
مديرية التفتيش والدواء

الدمام مكتب المخدرات

محمد بنه طه حبيبي
مديرية التفتيش والدواء



خلف الملك التامرين مشروع توسعة الدائري من منطقة الدائري الى البروطية بطول الحكم

الهيئة العامة للخدمة المدنية
مديرية الخدمة المدنية
مكتب المشروع

ملاحظات	من	ط	ب	المساحة المسجلة	الوصف	أصله	الرقم	القيمة	التصنيف	التسمية	المساحة
	2,15	0	0	15,70	ارض قضاء بيا الحضر	مينة العامة للطرق و الكباري	S562	-186 ضمن 187-102	التصنيف القليلة نمرة 10	محافظة الدائر	اربعم
	7,28	0	0	53,11	ارض قضاء بيا الحضر	مينة العامة للطرق و الكباري	S562	-186 ضمن 187-102	التصنيف القليلة نمرة 10	محافظة الدائر	اربعم
	8,16	5	0	934,85	ارض قضاء بيا الحضر	مينة العامة للطرق و الكباري	S563	-178 ضمن 185-184	التصنيف القليلة نمرة 10	محافظة الدائر	اربعم
	20,37	0	0	148,49	ارض قضاء بيا الحضر	مينة العامة للطرق و الكباري	S563	-178 ضمن 185	التصنيف القليلة نمرة 10	محافظة الدائر	اربعم
	19,98	0	0	145,63	ارض قضاء بيا الحضر	مينة العامة للطرق و الكباري	S563	117 ضمن	التصنيف القليلة نمرة 10	محافظة الدائر	اربعم





كثف الملاك الظاهري لمشروع توسعة الطريق البرقي من الوراق الى شارع القوسية العربية بطول 4 كم في نطاق محافظة الجيزة

الهيئة العامة للمدينة المساحة

مديرية المساحة بالجيزة
مكتب المشروعات

ملاحظات	الكود	الوصف	المالك الظاهر	ف	ط	س	المساحة (م ²)	القطعة	العرض	الناحية	المركز
	A1	تقريباً من الوراق أرض مسكونة	لم يمتلك	0	1	5.24	213.24	74	حوض أو شتيف حمراء 19 قسم ثان	وراق العرب	اشبهة
	A1	مسطح	لم يمتلك	0	0	2.95	21.48	74	حوض أو شتيف حمراء 19 قسم ثان	وراق العرب	اشبهة
	A3	مبنى مسكون من الوراق أرض مسكونة 4+4 نور مركز	كثافة ملكة (أما الملاك الظاهر) مسكونة مسكونة أرض مسكونة جديدة على التوالي القديم - للورواق	0	0	3.03	22.07	74	حوض أو شتيف حمراء 19 قسم ثان	وراق العرب	اشبهة
	A2	خزان مسكونة على راقه خزانة	أرض المسكونة	0	0	2.08	15.19	74	حوض أو شتيف حمراء 19 قسم ثان	وراق العرب	اشبهة
	A2	أرض مسكونة مسكونة (مراحيض مسكونة)	أرض المسكونة	0	0	19.36	141.07	74	حوض أو شتيف حمراء 19 قسم ثان	وراق العرب	اشبهة
	A4	خزانة مسكونة على	رقاق على أرض مسكونة	0	0	1.32	9.60	74	حوض أو شتيف حمراء 19 قسم ثان	وراق العرب	اشبهة
	A4	مستوى مسكونة مسكونة	رقاق على أرض مسكونة	0	0	2.00	14.61	74	حوض أو شتيف حمراء 19 قسم ثان	وراق العرب	اشبهة
	A5	مستوى مسكونة مسكونة	أهباب على أرض مسكونة	0	0	1.85	13.52	74	حوض أو شتيف حمراء 19 قسم ثان	وراق العرب	اشبهة
	A5	مبنى مسكون من الوراق أرض مسكونة	أهباب على أرض مسكونة	0	0	1.44	10.47	74	حوض أو شتيف حمراء 19 قسم ثان	وراق العرب	اشبهة
	A6	مبنى على الوراق أرض مسكونة	رقاق على أرض مسكونة	0	0	1.15	8.39	74	حوض أو شتيف حمراء 19 قسم ثان	وراق العرب	اشبهة
	A6	مستوى مسكونة مسكونة	رقاق على أرض مسكونة	0	0	0.10	0.72	74	حوض أو شتيف حمراء 19 قسم ثان	وراق العرب	اشبهة
	A6	مستوى مسكونة مسكونة	رقاق على أرض مسكونة	0	0	2.20	16.06	74	حوض أو شتيف حمراء 19 قسم ثان	وراق العرب	اشبهة
	A7	مبنى مسكون من الوراق أرض مسكونة (مستوى مسكونة)	أرض مسكونة	0	0	1.51	11.04	74	حوض أو شتيف حمراء 19 قسم ثان	وراق العرب	اشبهة
	A7	مستوى مسكونة مسكونة	أرض مسكونة	0	0	1.70	12.39	74	حوض أو شتيف حمراء 19 قسم ثان	وراق العرب	اشبهة
	A8	مبنى مسكونة مسكونة (مستوى مسكونة)	لم يمتلك	0	0	7.19	52.39	74	حوض أو شتيف حمراء 19 قسم ثان	وراق العرب	اشبهة
	A8	خزانة	لم يمتلك	0	0	2.09	15.26	74	حوض أو شتيف حمراء 19 قسم ثان	وراق العرب	اشبهة

مديرية المساحة بالجيزة
مكتب المشروعات

رئيس مكتب المشروعات

مديرية المساحة بالجيزة
مكتب المشروعات



الهيئة العامة للغذاء والدواء
 مديرية المساحة بالبحرين
 مكتب المشروعات

كشف الملازم الكادرين لمشروع توسعة الطريق الدائري من الوراق الى شارع القومية العربية بطول ٤ كم في نطاق محافظة الجيزة

ملاحظات	الكود	الوصف	الماتن الظاهر	ط	س	المسطح (م ²)	القطعة	الوقوف	الناحية	المركز
	A9	حقل ارض عميلة حارس (ابون سلق)	حقل ارض من جن	0	0.42	3.05	74 ضمن	حوض ابو شبيب اميرة 19 قسم ثان	ورق العرب	اميرة
	A9	حقل ارض زمام (ابور ارض سقوف حوساني)	حقل ارض من جن	0	2.48	18.10	74 ضمن	حوض ابو شبيب اميرة 19 قسم ثان	ورق العرب	اميرة
	A9	منازل مسطحة ابور سقوف جاملون	حقل ارض من جن	0	3.60	26.27	74 ضمن	حوض ابو شبيب اميرة 19 قسم ثان	ورق العرب	اميرة
	A9	مبنى زمام (ابور ارض سقوف حوساني)	حقل ارض من جن	0	2.45	17.83	74 ضمن	حوض ابو شبيب اميرة 19 قسم ثان	ورق العرب	اميرة
	A10	منازل مسطحة جاملون مسطحة ابور	جاملون من جن على جاملون	0	4.07	29.89	74 ضمن	حوض ابو شبيب اميرة 19 قسم ثان	ورق العرب	اميرة
	A11	مبنى مكون من (ابور ارض + دور حكر)	جاملون من جن على جاملون	0	3.15	22.94	74 ضمن	حوض ابو شبيب اميرة 19 قسم ثان	ورق العرب	اميرة
	A12	عرة مسطحة بالخشب	جن على جن على جاملون	0	0.78	6.65	74 ضمن	حوض ابو شبيب اميرة 19 قسم ثان	ورق العرب	اميرة
	A12	منازل مسطحة بالجلون	جن على جن على جاملون	0	2.98	21.75	74 ضمن	حوض ابو شبيب اميرة 19 قسم ثان	ورق العرب	اميرة
	A12	عرة مسطحة بالخشب	جن على جن على جاملون	0	2.66	19.36	74 ضمن	حوض ابو شبيب اميرة 19 قسم ثان	ورق العرب	اميرة
	A13	منازل مسطحة ابور سقوف بالجلون	جن على جن على جاملون	0	4.43	32.31	74 ضمن	حوض ابو شبيب اميرة 19 قسم ثان	ورق العرب	اميرة
	A13	مبنى دور ارض (مكتب لادن سقوف بالخشب)	جن على جن على جاملون	0	2.19	15.98	74 ضمن	حوض ابو شبيب اميرة 19 قسم ثان	ورق العرب	اميرة
	A13	مبنى دور ارض (مستطحة منازل سقوف بالخشب)	جن على جن على جاملون	0	1.71	12.49	74 ضمن	حوض ابو شبيب اميرة 19 قسم ثان	ورق العرب	اميرة
	A14	مبنى مكون من (ابور ارض مسطح)	مسعود من جن على جاملون	0	9.03	65.83	74 ضمن	حوض ابو شبيب اميرة 19 قسم ثان	ورق العرب	اميرة
	A15	مبنى زمام (دور ارضي السقف حوساني)	وفاه جن على جن على جاملون	0	3.60	26.26	74 ضمن	حوض ابو شبيب اميرة 19 قسم ثان	ورق العرب	اميرة
	A15	منازل مسطحة ابور سقوف بالجلون	وفاه جن على جن على جاملون	0	9.32	67.92	74 ضمن	حوض ابو شبيب اميرة 19 قسم ثان	ورق العرب	اميرة
	A15	مبنى زمام (دور ارضي السقف حوساني)	وفاه جن على جن على جاملون	0	2.43	17.72	74 ضمن	حوض ابو شبيب اميرة 19 قسم ثان	ورق العرب	اميرة

مهندس / منير حسين الصبيح الجيزي

مهندس

رئيس مكتب المشروعات

الامم بالبحرين



كشف الملاك الطائرين لتوسعة الطريق الدائري من الوراق الى شارع القوسية الغربية بطول 4 كم في نطاق المحافظة الجيزة

الهيئة العامة للمحافظة الجيزة
مديرية المساحة بالجيزة
مكتب المشروعات

ملاحظات	الكود	الوصف	المالك الظاهر	ف	ط	س	المساحة (م ²)	القطعة	الوظيفة	الناحية	المركز
	A16	مبنى سكني من اوراق ارضي 3 دور (مكرر استلم)	لم يستلم	0	0	8.50	61.95	74 ضمن	حوض ابو شبيب ارضي 19 قسم اقل	وراق العرب	اشبة
	A17	مقران محطة بسور سفوف وبسطون	مسطح عي من عي سلطان	0	0	11.54	84.09	74 ضمن	حوض ابو شبيب ارضي 19 قسم اقل	وراق العرب	اشبة
	A17	مبنى سكني من اوراق ارضي 4 دور مكرر (مكرر استلم)	مسطح عي من عي سلطان	0	0	5.22	38.06	74 ضمن	حوض ابو شبيب ارضي 19 قسم اقل	وراق العرب	اشبة
	A18	مبنى دور ارضي سقف خرساني (مكرر استلم)	احمد سليمان	0	0	4.86	35.41	74 ضمن	حوض ابو شبيب ارضي 19 قسم اقل	وراق العرب	اشبة
	A18	مقران محطة بسور سفوف وبسطون	احمد سليمان	0	0	18.15	132.30	74 ضمن	حوض ابو شبيب ارضي 19 قسم اقل	وراق العرب	اشبة
	A19	مبنى سكني من اوراق ارضي 3 دور مكرر (مكرر استلم)	محمد توفيق ابو الوهب	0	0	9.28	67.65	74 ضمن	حوض ابو شبيب ارضي 19 قسم اقل	وراق العرب	اشبة
	A20	مبنى سكني من اوراق ارضي 4 دور مكرر + مقران 5*5 دور مكرر	علي من علي عبدالمنعم	0	0	12.97	94.57	74 ضمن	حوض ابو شبيب ارضي 19 قسم اقل	وراق العرب	اشبة
	A21	مبنى سكني من دور ارضي	لم يستلم	0	0	1.75	12.72	74 ضمن	حوض ابو شبيب ارضي 19 قسم اقل	وراق العرب	اشبة
	A22	كشك قائم (سفوف خشبي)	عبدان عبدالمنعم علي	0	0	1.45	10.56	74 ضمن	حوض ابو شبيب ارضي 19 قسم اقل	وراق العرب	اشبة
	A23	مبنى سفوف بسياج اسفل (مكرر استلم)	حسان حسن علي رياض	0	0	1.80	13.12	244-258 ضمن	حوض القروى ارضي 18 ⁵	وراق العرب	اشبة
	A23	كشك قائم	عبدلرزاق سيد سعدي	0	0	3.41	24.89	244-258 ضمن	حوض القروى ارضي 18 ⁵	وراق العرب	اشبة
	A23	سفن (كوتل ترابويفوا، سيوتات)	ياسر رجب عطاشي جيتاشيه	0	0	1.15	8.37	244-258 ضمن	حوض القروى ارضي 18 ⁵	وراق العرب	اشبة
	A24	مبنى رقم 2 دور ارضي سقف خرساني	ياسر عبدالمنعم حسن ودية	0	0	3.36	24.47	266-267 ضمن	حوض القروى ارضي 18 ⁵	وراق العرب	اشبة
	A24	قرالة تربية	ياسر عبدالمنعم حسن ودية	0	0	2.93	21.38	266-267 ضمن	حوض القروى ارضي 18 ⁵	وراق العرب	اشبة
	A24	مبنى رقم 1 دور ارضي سقف خرساني	ياسر عبدالمنعم حسن ودية	0	0	2.34	17.08	266-267 ضمن	حوض القروى ارضي 18 ⁵	وراق العرب	اشبة
	A24	مصنع الصبوات محطة بسور	ياسر عبدالمنعم حسن ودية	0	0	20.30	148.00	266-267 ضمن	حوض القروى ارضي 18 ⁵	وراق العرب	اشبة
	A26	قناة محطة بسور	ياسر عبدالمنعم حسن ودية	0	0	14.54	106.00	266-267 ضمن	حوض القروى ارضي 18 ⁵	وراق العرب	اشبة
	A25	مبنى محطة بسور دور ارضي	ياسر عبدالمنعم حسن ودية	0	0	4.05	29.51	266-267 ضمن	حوض القروى ارضي 18 ⁵	وراق العرب	اشبة

مديرية المساحة بالجيزة
مكتب المشروعات

رئيس مكتب المشروعات

العام بالاسم



كشف الملاك الزراعي لتوسعة الطريق الدائري من الوراق الى شارع القومية العربية بطول ٥ كم لبلديات محافظة الجيزة

الهيئة العامة للغذاء والدواء
مديرية المساحة بالبحيرة
مكتب المشروعات

الرقم	الوصف	المالك الظاهر	ط ف	س	المساحة (م ²)	القطعة	الوقوف	الناحية	المركز
A25	مبنى سكني من دور أرضي مسقف	باسم عبد الحليم حنين ومعه	0	2.12	15.48	266- 267	ضمن 18	ورق العرب	اشبة
A26	مبنى سكني من دور أرضي مسقف	لم يمسك	0	2.07	190.12	266- 267	ضمن 18	ورق العرب	اشبة
A27	مبنى سكني من دور أرضي مسقف	باسم حلي	0	5.48	39.83	267	ضمن 18	ورق العرب	اشبة
A27	مبنى سكني مسقف	باسم حلي	0	15.00	109.33	267	ضمن 18	ورق العرب	اشبة
A28	مبنى سكني مسقف	لم يمسك	0	21.20	154.52	267- 52	ضمن 18	ورق العرب	اشبة
A29	مبنى سكني من دور أرضي	لم يمسك	0	18.87	144.84	267- 52	ضمن 18	ورق العرب	اشبة
A30	مبنى سكني من دور أرضي	مبنى رجب مصطفى ترويل	0	2.98	21.73	267- 52	ضمن 18	ورق العرب	اشبة
A30	ورقة حقل مسجلة	مبنى رجب مصطفى ترويل	0	5.91	43.07	267- 52	ضمن 18	ورق العرب	اشبة
A31	مبنى سكني من دور أرضي مسقف	لم يمسك	0	11.65	84.95	267- 52	ضمن 18	ورق العرب	اشبة
A32	مبنى سكني من دور أرضي مسقف	بورى حبيب خليفة	0	1.88	12.25	52	ضمن 18	ورق العرب	اشبة
A33	مبنى سكني من دور أرضي مسقف	لم يمسك	0	2.45	17.83	52	ضمن 18	ورق العرب	اشبة
A34	مبنى سكني من دور أرضي مسقف	لم يمسك	0	0.67	4.88	52	ضمن 18	ورق العرب	اشبة
A35	مبنى سكني من دور أرضي مسقف	لم يمسك	0	10.30	75.07	46- 121	ضمن 18	ورق العرب	اشبة
A36	مبنى سكني من دور أرضي مسقف	زكريا حنين عبدالقائم حنين	0	8.11	59.14	46- 121	ضمن 18	ورق العرب	اشبة
A37	مبنى سكني من دور أرضي مسقف	حنين سميرة عبدالقائم زيمان	0	9.00	65.59	46- 121	ضمن 18	ورق العرب	اشبة
A38	مبنى سكني من دور أرضي مسقف	سيد عبدالقائم سميرة عبدالقائم حنين	0	17.51	127.88	45- 46- 121	ضمن 18	ورق العرب	اشبة
A39	مبنى سكني من دور أرضي مسقف	عادل سميرة عادل مهران	0	12.02	87.66	45- 46- 121	ضمن 18	ورق العرب	اشبة
A40	مبنى سكني من دور أرضي مسقف	حنين حنين شفيق مومس	0	6.60	48.13	45- 46- 121	ضمن 18	ورق العرب	اشبة

مهندس / مكتب مساحات الجيزة
بشيرة

مهندس مكتب المساحات /
رئيس مكتب المساحات

CP
التام بالبحيرة



كثف الملاحة الطائرين لمشروع توسعة الطريق الدائري من الوراق الى شارع القوسية الغربية بطول ٤ كم في نطاق محافظة الجيزة

الهيئة العامة للمساحة
مديرية المساحة بالجيزة
مكتب المشروعات

ملاحظات	الكود	الوصف	المالك الظاهر	ن	ط	س	المسطح (م ²)	المنطقة	الوقوف	الناحية	المركز
	A41	مبنى مكون من ٤ دور أرضي + مباني مخزن - زيبان (٤٠٠٠ م ²)	ملاك محدود على - مطة احمد علي - زيبان (٤٠٠٠ م ²)	0	0	11.00	80.21	مسن 45- 121	حوض الشروق لمرور 18	وراق العرب	اسية
	A42	مبنى دور أرضي إسكانات السكن الكومpleكس	لم يسهل	0	0	2.94	21.46	مسن 23	حوض الشركة لمرور 17	وراق العرب	اسية
	A42	مبنى مكون من ٤ دور أرضي قهوة	لم يسهل	0	0	3.44	25.08	مسن 23	حوض الشركة لمرور 17	وراق العرب	اسية
	A42	مبنى مكون من ٤ دور أرضي مبني قهوة	لم يسهل	0	0	2.03	14.81	مسن 23	حوض الشركة لمرور 17	وراق العرب	اسية
	A43	مبنى مكون من ٤ دور أرضي + دور مبني	وراق عبد القادر عبد احمد	0	0	2.24	16.34	مسن 23	حوض الشركة لمرور 17	وراق العرب	اسية
	A44	مترسة محملة بمواد (إيدوس المرمية الكاسية)	وراق عبد القادر عبد احمد	0	1	17.52	302.72	مسن 23- 24	حوض الشركة لمرور 17	وراق العرب	اسية
	A45	قرية مسقوفة خشب	وراق عبد القادر عبد احمد	0	0	0.94	6.84	مسن 24	حوض الشركة لمرور 17	وراق العرب	اسية
	A45	مبنى مكون من ٤ دور أرضي + دور مبني	وراق عبد القادر عبد احمد	0	0	0.88	4.97	مسن 24	حوض الشركة لمرور 17	وراق العرب	اسية
	A45	قرية من القصب والسقف خشبان مكررا	وراق عبد القادر عبد احمد	0	0	0.22	1.62	مسن 24	حوض الشركة لمرور 17	وراق العرب	اسية
	A45	مخزن مسطح اسود ومبني خشبان	وراق عبد القادر عبد احمد	0	0	2.71	19.72	مسن 24	حوض الشركة لمرور 17	وراق العرب	اسية
	A46	جزء من المبنى مكون من ٤ دور أرضي	عبد عاتق احمد علي كاسم	0	0	0.14	1.01	مسن 24	حوض الشركة لمرور 17	وراق العرب	اسية
	A46	جزء من المبنى مكون من ٤ دور أرضي	عبد عاتق احمد علي كاسم	0	0	0.07	0.52	مسن 24	حوض الشركة لمرور 17	وراق العرب	اسية
	A47	مبنى مكون من ٤ دور أرضي + إسكانات	عبد عبد احمد - عبد عاتق احمد	0	0	0.42	3.05	مسن 24	حوض الشركة لمرور 17	وراق العرب	اسية
	M48	مبنى مكون من ٤ دور أرضي 12٠٠ دور مبني	أبني محمود المكي مطفي - احمد عبد القاسم علي احمد	0	0	0.49	3.58	مسن 24	حوض الشركة لمرور 17	وراق العرب	اسية
	A48A	جزء من المبنى (١٢٠٠ مسقوفة خشب مكررا)	لم يسهل	0	0	2.07	15.08	مسن 24	حوض الشركة لمرور 17	وراق العرب	اسية
	A48A	مبنى دور أرضي مسقوف خشب مكررا (١٢٠٠ مسقوفة خشب)	لم يسهل	0	0	4.61	33.58	مسن 24	حوض الشركة لمرور 17	وراق العرب	اسية
	A49	مبنى مكون من ٤ دور أرضي + دور مبني	الارباب علي احمد	0	0	0.00	0.02	مسن 25	حوض الشركة لمرور 17	وراق العرب	اسية

مهندس / منير مطيرة المساحة بالجيزة
مختبر

رئيس مكتب المشروعات /
مختبر

مختبر / مختبر



الهيئة العامة للغذاء والدواء
 مديرية المساحة بالبحيرة
 مكتب المشروعات

كشف الملك الظاهري لمشروع توسعة الطريق الدائري من الوراق الى شارع القومية العربية بطول ٥ كم في نطاق محافظة البحيرة

ملاحظات	الكمون	الوصف	الملك الظاهر	ط ف	س	المساحة (م ²)	القطعة	الحوض	التأشئة	المركز
الاجرة ١٠٠٠٠ بالمتر ١٠٠٠ مقابل (موزون)	A50	مبنى مكون من ٥٠ دور مكون من ٥٠ دور مكون من ٥٠ دور غير مكتمل	حسين السماعيل ظاهري	0	1.96	14.29	33	حوض البركة لمرءة 17	دراق العرب	ابدية
	A51	مبنى مكون من ٥٠ دور مكون من ٥٠ دور	حسين السماعيل ظاهري	0	1.24	9.05	33	حوض البركة لمرءة 17	دراق العرب	ابدية
	A52	مبنى مكون من ٥٠ دور مكون من ٥٠ دور	مبارك جويحيى حسن	0	6.28	45.81	33	حوض البركة لمرءة 17	دراق العرب	ابدية
	A53	مبنى مكون من ٥٠ دور مكون من ٥٠ دور	معتز عبدالرازق حسن	0	0.09	0.64	33	حوض البركة لمرءة 17	دراق العرب	ابدية
	A54	مبنى مكون من ٥٠ دور مكون من ٥٠ دور	لم يسطر	0	7.33	53.42	33	حوض البركة لمرءة 17	دراق العرب	ابدية
	A55	مبنى مكون من ٥٠ دور مكون من ٥٠ دور	روثة علي ظاهري - جمال حلي علي القويح	0	1.33	184.70	33	حوض البركة لمرءة 17	دراق العرب	ابدية
	A56	مبنى مكون من ٥٠ دور مكون من ٥٠ دور	محمد ناصر يحيى	0	0.57	4.14	33	حوض البركة لمرءة 17	دراق العرب	ابدية
	A57	مبنى مكون من ٥٠ دور مكون من ٥٠ دور	مباركة شحاتة نكتة	0	13.14	445.94	33	حوض التلحاح للوراقس ٨٥٠	جزيرة عجم	ابدية
	A58	مبنى مكون من ٥٠ دور مكون من ٥٠ دور	مباركة شحاتة نكتة محمد	0	20.76	676.44	33	حوض الجديبة لمرءة 14	جزيرة عجم	ابدية
	A58	مبنى مكون من ٥٠ دور مكون من ٥٠ دور	مباركة شحاتة نكتة محمد	0	3.26	23.79	33	حوض التلحاح للوراقس ٨٥٠	جزيرة عجم	ابدية
	A58	مبنى مكون من ٥٠ دور مكون من ٥٠ دور	مباركة شحاتة نكتة محمد	0	0.05	0.39	33	حوض الجديبة لمرءة 14	جزيرة عجم	ابدية
	A58	مبنى مكون من ٥٠ دور مكون من ٥٠ دور	مباركة شحاتة نكتة محمد	0	14.28	103.94	33	حوض التلحاح للوراقس ٨٥٠	جزيرة عجم	ابدية
	A59	مبنى مكون من ٥٠ دور مكون من ٥٠ دور	مباركة شحاتة نكتة محمد	0	11.57	84.37	33	حوض الجديبة لمرءة 14	جزيرة عجم	ابدية
	A59A	مبنى مكون من ٥٠ دور مكون من ٥٠ دور	لم يسطر	0	4.88	35.65	33	حوض الجديبة لمرءة 14	جزيرة عجم	ابدية
	A60	مبنى مكون من ٥٠ دور مكون من ٥٠ دور	نوال جويحيى حسن ظاهري - بطويح لكرور سماكين ظاهري	0	0.67	530.01	33	حوض الجديبة لمرءة 14	جزيرة عجم	ابدية
	A61	مبنى مكون من ٥٠ دور مكون من ٥٠ دور	عبدالمحسن رسمي بنده يحيى	0	5.98	43.66	33	حوض الجديبة لمرءة 14	جزيرة عجم	ابدية

مهندس / مظهر عبدالعزيز المساحة بالبحيرة

مهندس

رئيس مكتب المشروعات

مكتب
 نظام بالبحيرة



كشوف الملاحة الظاهرية لمشروع توسعة الطريق الدائري من الوراق الى شارع القومية الغربية بطول ١٤ كم في نطاق محافظة الجيزة

الهيئة العامة للمحة المساحة

مديرية المساحة بالجيزة
مكتب المشروعات

ملاحظات	الكود	الوصف	الملاحة الظاهرية	ط ف	س	المساحة (م ²)	القطعة	الوصف	الناحية	المركز
	A62	مبنى مكون من ٢ طابق أرضي 2+ دور مكون من ٢ طابق غير مكتمل	لا يوجد رسمي منذ	0	0.31	2.28	ضمن 251	حوض الجبهة لمرحلة 14	جيزة ٤	اسيوط
	A63	مبنى مكون من ٢ طابق أرضي 2+ دور مكون من ٢ طابق غير مكتمل	مخطط الوراق منذ ١٤ ابريل	0	8.31	60.61	ضمن 251	حوض الجبهة لمرحلة 14	جيزة ٤	اسيوط
	A64	مبنى مكون من ٢ طابق أرضي 2+ دور مكون مكون من ٢ طابق غير مكتمل	يتم تطويره	0	8.20	58.76	ضمن 251-260	حوض الجبهة لمرحلة 14	جيزة ٤	اسيوط
	A65	مبنى مكون من ٢ طابق أرضي 2+ دور مكون من ٢ طابق غير مكتمل	يتم تطويره	0	0.05	0.34	ضمن 251-260	حوض الجبهة لمرحلة 14	جيزة ٤	اسيوط
	A66	مبنى مكون من ٢ طابق أرضي 2+ دور مكون من ٢ طابق غير مكتمل	لم يستكمل	0	8.41	61.33	ضمن 251-260	حوض الجبهة لمرحلة 14	جيزة ٤	اسيوط
	A67	مبنى مكون من ٢ طابق أرضي 2+ دور مكون من ٢ طابق غير مكتمل	مخطط الوراق منذ ١٤ ابريل	0	24.01	525.09	ضمن 251-260	حوض الجبهة لمرحلة 14	جيزة ٤	اسيوط
	A68	مبنى مكون من ٢ طابق أرضي 2+ دور مكون من ٢ طابق غير مكتمل	مخطط الوراق منذ ١٤ ابريل	0	0.29	2.09	ضمن 251-340	حوض الجبهة لمرحلة 14	جيزة ٤	اسيوط
	A68A	مبنى مكون من ٢ طابق أرضي 2+ دور مكون من ٢ طابق غير مكتمل	لم يستكمل	0	4.15	30.24	ضمن 251	حوض الجبهة لمرحلة 14	جيزة ٤	اسيوط
	A69	مبنى مكون من ٢ طابق أرضي 2+ دور مكون من ٢ طابق غير مكتمل	لم يستكمل	0	14.65	108.28	ضمن 340	حوض الجبهة لمرحلة 14	جيزة ٤	اسيوط
	A70	مبنى مكون من ٢ طابق أرضي 2+ دور مكون من ٢ طابق غير مكتمل	شرف جدران لرق اعداد جدران	0	13.36	97.38	ضمن 340	حوض الجبهة لمرحلة 14	جيزة ٤	اسيوط
	A71	مبنى مكون من ٢ طابق أرضي 2+ دور مكون من ٢ طابق غير مكتمل	لم يستكمل	0	8.93	65.09	ضمن 340	حوض الجبهة لمرحلة 14	جيزة ٤	اسيوط
	A72	مبنى مكون من ٢ طابق أرضي 2+ دور مكون من ٢ طابق غير مكتمل	مخطط امن مساحي لمرحلة	0	9.17	66.86	ضمن 340-399	حوض الجبهة لمرحلة 14	جيزة ٤	اسيوط
	A73	مبنى مكون من ٢ طابق أرضي 2+ دور مكون من ٢ طابق غير مكتمل	المرافق جدران لرق اعداد جدران	0	8.93	65.12	ضمن 399	حوض الجبهة لمرحلة 14	جيزة ٤	اسيوط
	A74	مبنى مكون من ٢ طابق أرضي 2+ دور مكون من ٢ طابق غير مكتمل	مرافق امن لمرافق جدران	0	7.89	57.50	ضمن 399	حوض الجبهة لمرحلة 14	جيزة ٤	اسيوط
	A75	مبنى مكون من ٢ طابق أرضي 2+ دور مكون من ٢ طابق غير مكتمل	مخطط امن لمرافق جدران	0	9.51	69.32	ضمن 340-399	حوض الجبهة لمرحلة 14	جيزة ٤	اسيوط
	A76	مبنى مكون من ٢ طابق أرضي 2+ دور مكون من ٢ طابق غير مكتمل	لم يستكمل	0	2.51	18.27	ضمن 340	حوض الجبهة لمرحلة 14	جيزة ٤	اسيوط
	A77	مبنى مكون من ٢ طابق أرضي 2+ دور مكون من ٢ طابق غير مكتمل	مرافق امن لمرافق جدران	0	5.88	42.87	ضمن 340	حوض الجبهة لمرحلة 14	جيزة ٤	اسيوط
	A77	مبنى مكون من ٢ طابق أرضي 2+ دور مكون من ٢ طابق غير مكتمل	مرافق امن لمرافق جدران	0	13.13	95.72	ضمن 340	حوض الجبهة لمرحلة 14	جيزة ٤	اسيوط
	A77	مبنى مكون من ٢ طابق أرضي 2+ دور مكون من ٢ طابق غير مكتمل	مرافق امن لمرافق جدران	0	1.43	10.45	ضمن 340	حوض الجبهة لمرحلة 14	جيزة ٤	اسيوط

مهندس/علاء مديرة المساحة بالجيزة

مختصر

رئيس مكتب المشروعات

علاء مديرة المساحة بالجيزة



كثف الملازم الظاهرين لمشروع توسعة الطريق الدائري من الوراق الى شارع القومية الغربية بطول ٥٥٦م في نطاق محافظة الجيزة

الهيئة العامة للمساكن والعمارة
محافظة المساحة بالجيزة
مكتب المشروعات

ملاحظات	الكويد	الوصف	المالك الظاهر	ط ف	س	المسطح (م ²)	القطعة	الحوض	التأجير	المركز
	A77A	ارض لبناء	لم يملك	0	15.16	110.51	حوض 107	حوض الطريق وديك قليل 11 سيرة	جيزة ٥ ع	اسية
	A77A	ارض لبناء	لم يملك	0	3.47	25.31	حوض 340	حوض الجبنة لسيرة 14	جيزة ٥ ع	اسية
	A77B	ارض لبناء	ابو بكر صلاح الدين عبدالحميد	0	21.99	510.36	حوض 260	حوض الجبنة لسيرة 14	جيزة ٥ ع	اسية
	A77B	ارض لبناء	ابو بكر صلاح الدين عبدالحميد	0	4.03	29.40	حوض 107 - 235	حوض الطريق وديك قليل 11 سيرة	جيزة ٥ ع	اسية
	A78	جيزة	ابو بكر صلاح الدين عبدالحميد	0	2.25	16.41	حوض 10	حوض الطريق وديك قليل 11 سيرة	جيزة ٥ ع	اسية
	A78	ملازم وديك	ابو بكر صلاح الدين عبدالحميد	0	1.32	9.63	حوض 10	حوض الطريق وديك قليل 11 سيرة	جيزة ٥ ع	اسية
	A78	جيزة مسروقة ملك المليون من المساح وعروق الكاشي	ابو بكر صلاح الدين عبدالحميد	0	6.36	46.40	حوض 10	حوض الطريق وديك قليل 11 سيرة	جيزة ٥ ع	اسية
	A78	ارض منطقة بوير	ابو بكر صلاح الدين عبدالحميد	0	3.94	28.70	حوض 10	حوض الطريق وديك قليل 11 سيرة	جيزة ٥ ع	اسية
	A79	جيزة من المساحة مسكونة بالمطبخ	وزارة الارزاق	0	11.03	80.41	حوض 235-112	حوض الطريق وديك قليل 11 سيرة	جيزة ٥ ع	اسية
	A79	مسكونة من دور ارضي + دور غير مسكونة	وزارة الارزاق	0	6.74	399.23	حوض 10 - 112	حوض الطريق وديك قليل 11 سيرة	جيزة ٥ ع	اسية
	A80	ارض لبناء (مسكونة بوير)	وزارة عدم التمييز بالمسكونة - جيزة غير مسكونة	0	16.91	473.34	حوض 235-110	حوض الطريق وديك قليل 11 سيرة	جيزة ٥ ع	اسية
	A81	ارض لبناء منطقة بوير من حرق وديك	حازق صر عبدالحميد زياتي	0	17.89	130.41	حوض 110- 122 - 235	حوض الطريق وديك قليل 11 سيرة	جيزة ٥ ع	اسية
	A82	ارض مسكونة ملازم ارضي 3+ دور مسكونة	لم يملك	0	0.29	2.14	حوض 125	حوض الطريق وديك قليل 11 سيرة	جيزة ٥ ع	اسية
	A83	ارض لبناء	لم يملك	0	3.61	26.31	حوض 128 - 125	حوض الطريق وديك قليل 11 سيرة	جيزة ٥ ع	اسية
	A84	ارض مسكونة ملازم ارضي 3+ دور مسكونة	ابو بكر صلاح الدين عبدالحميد	0	4.78	34.86	حوض 128	حوض الطريق وديك قليل 11 سيرة	جيزة ٥ ع	اسية
	A85	ارض زراعية غير مسكونة	عبدالله عبدالحميد زياتي	0	10.26	74.78	حوض 128- 131	حوض الطريق وديك قليل 11 سيرة	جيزة ٥ ع	اسية
	A86	ارض زراعية غير مسكونة	عبدالله عبدالحميد زياتي - وزارة عدم التمييز بالمسكونة	0	4.04	29.48	حوض 131	حوض الطريق وديك قليل 11 سيرة	جيزة ٥ ع	اسية

عبدالله عبدالحميد زياتي

مدير

عبدالله عبدالحميد زياتي

عبدالله عبدالحميد زياتي



كشف الملازم الطائرين لمشروع توسعة الطريق السريع من الوراق الى مباح القومية الغربية بطول 4 كم في نطاق محافظة الجيزة

الهيئة العامة للغامدة المساحة

مديرية المساحة بالجيزة

مكتب المشروعات

ملاحظات	الكود	الوصف	الملكيات الطائفة	ط ف	س	المساحة (م ²)	الناطقة	الموضوع	التأسيه	المركز
	A87	ارض زراعية غير مزارعه	ملكه قري حليه	0	4.96	36.15	مسن 131	حوض الطيرك وديك القليل سيرة 11	جزاره عي	سبيه
	A88	جولة	لم يستغل	0	2.05	14.96	مسن 131 - 140	حوض الطيرك وديك القليل سيرة 11	جزاره عي	سبيه
	A88	ارض محاذية لسيور	لم يستغل	0	3.51	25.59	مسن 131 - 140	حوض الطيرك وديك القليل سيرة 11	جزاره عي	سبيه
	A89	جولة لمن حوله (استنقاة خلف وحديقة)	عالية مساحه السبه	0	0.54	3.96	مسن 143	حوض الطيرك وديك القليل سيرة 11	جزاره عي	سبيه
	A89	ملكه حور ارض (سقوف حسب وحوديق)	عالية مساحه السبه	0	1.00	7.32	مسن 143	حوض الطيرك وديك القليل سيرة 11	جزاره عي	سبيه
	A89	ارض مسوره (مخزون) اعلى سقوف	عالية مساحه السبه	0	2.80	20.39	مسن 143	حوض الطيرك وديك القليل سيرة 11	جزاره عي	سبيه
	A90	ارض مزارعه	التيه بعد التقط السبه طائفي	0	15.63	113.92	مسن 146 - 143	حوض الطيرك وديك القليل سيرة 11	جزاره عي	سبيه
	A91	ارض مزارعه	لوي بكر مساح النلق جنانموسه حيد القليل	0	8.72	238.59	مسن 146 - 235	حوض الطيرك وديك القليل سيرة 11	جزاره عي	سبيه
	A92	جزء قضاه مستقل (مخزون)	لم يستغل	0	8.30	60.49	مسن 246 - 235	حوض الطيرك وديك القليل سيرة 11	جزاره عي	سبيه
	A92	ملكه من حور ارضي سقوف خشبي	لم يستغل	0	2.81	20.48	مسن 246 - 146	حوض الطيرك وديك القليل سيرة 11	جزاره عي	سبيه
	A93	ملكه مسكونه من ارضي ارضي مسكونه 2+ حور مسكونه حور غير مكتمل	عند مسكن لحدود حور القوي	0	4.19	30.52	مسن 246	حوض الطيرك وديك القليل سيرة 11	جزاره عي	سبيه
	A94	ارض قضاه	لم يستغل	0	5.21	37.95	مسن 155	حوض الطيرك وديك القليل سيرة 11	جزاره عي	سبيه
	A95	ارض محاذية لسيور مستقل (مخزون)	ربيع القوي حور السبه مساح	0	3.29	23.97	مسن 158 - 155	حوض الطيرك وديك القليل سيرة 11	جزاره عي	سبيه
	A95	ملكه مسكونه من ارضه (مكتمل) مسقوفه خشبي	ربيع القوي حور السبه مساح	0	1.33	9.72	مسن 163 - 158	حوض الطيرك وديك القليل سيرة 11	جزاره عي	سبيه
	A96	ارض قضاه	ربيع مساحه السبه عي قليل	0	0.29	2.12	مسن 163	حوض الطيرك وديك القليل سيرة 11	جزاره عي	سبيه
	A97	ارض قضاه	لم يستغل	0	0.15	1.09	مسن 163 - 168	حوض الطيرك وديك القليل سيرة 11	جزاره عي	سبيه

مهندس / مظهر مديريه المساحة بالجيزة

مختصه

رئيس مكتب المشروعات

التفاهم بالحصر



١٤
١١
١١



كفاح الملك الطاهرين المشروع توسعة الطريق الدائري من الوراق الى نطاق القومية الغربية بطول ٩ كم في نطاق محافظة الجيزة

الهيئة المصرية العامة للمساحة
مديرية المساحة بالجيزة
مكتب المشروعات

ملاحظات	الكود	الوصف	البيانات الخاصة	ق	م	س	المساحة (م2)	القطعة	العمود	التاحية	المركز
	A98	أرض مسطحة بورد	لم يستغل	0	0	0.43	3.15	168	حوض النورث ووسط النيل سورة 11	جلزارة	ابدية
	A99	أرض مكون من (أراضي مدمجة) مسقوف بالخرسانة	رامت على جدرانها من طرفيها الخرسانية	0	0	0.31	2.25	168	حوض النورث ووسط النيل سورة 11	جلزارة	ابدية
	A99	أرض مسطحة بورد (مجانا) غير مسقوف	رامت على جدرانها من طرفيها	0	0	0.94	6.88	168	حوض النورث ووسط النيل سورة 11	جلزارة	ابدية
	A99	أرض مسطحة	رامت على جدرانها من طرفيها	0	0	3.67	26.77	168	حوض النورث ووسط النيل سورة 11	جلزارة	ابدية
	A100	أرض مسطحة	على الجدران من طرفيها	0	0	6.23	45.39	175	حوض النورث ووسط النيل سورة 11	جلزارة	ابدية
	A101	أرض مسطحة	على الجدران من طرفيها	0	0	9.63	70.22	175	حوض النورث ووسط النيل سورة 11	جلزارة	ابدية
	A102	أرض مسطحة بورد	مدمجة مسطحة على الجدران من طرفيها	0	0	0.53	3.89	175	حوض النورث ووسط النيل سورة 11	جلزارة	ابدية
	A102	أرض مسطحة (مرفق)	مدمجة مسطحة على الجدران من طرفيها	0	0	1.50	10.95	175	حوض النورث ووسط النيل سورة 11	جلزارة	ابدية
	A103	أرض مسطحة واقع على الجدران مكون من دور أرض مسقوف مطبوع وعقود	على الجدران من طرفيها	0	0	0.80	5.80	178	حوض النورث ووسط النيل سورة 11	جلزارة	ابدية
	A103	أرض مسطحة بورد (مستطحة) أرضية مبتدئة	على الجدران من طرفيها	0	0	0.89	7.18	178	حوض النورث ووسط النيل سورة 11	جلزارة	ابدية
	A104	أرض مسطحة بورد (مستطحة) أرضية مبتدئة	على الجدران من طرفيها	0	0	2.89	21.05	181	حوض النورث ووسط النيل سورة 11	جلزارة	ابدية
	A105	أرض مسطحة	على الجدران من طرفيها	0	0	5.44	39.67	189	حوض النورث ووسط النيل سورة 11	جلزارة	ابدية
	A106	أرض مسطحة	على الجدران من طرفيها علاوة على الجدران من طرفيها علاوة على الجدران من طرفيها	0	0	5.81	42.33	189	حوض النورث ووسط النيل سورة 11	جلزارة	ابدية
	A107	أرض مسطحة	على الجدران من طرفيها على الجدران من طرفيها على الجدران من طرفيها	0	0	3.36	24.47	189	حوض النورث ووسط النيل سورة 11	جلزارة	ابدية
	A108	أرض مسطحة	على الجدران من طرفيها	0	0	3.08	22.43	189	حوض النورث ووسط النيل سورة 11	جلزارة	ابدية
	A109	أرض مسطحة	مؤخره أرض مسطحة	0	0	5.32	39.76	189	حوض النورث ووسط النيل سورة 11	جلزارة	ابدية

يونس / مدير مديرية المساحة بالجيزة

يونس /

يونس / مدير مكتب المشروعات

يونس / مدير مكتب المشروعات



الهيئة العمومية العامة المسماة
مديرية المساحة بالجيزة
مكتب المشروعات

كشف الملك الطاهرين لمشروع ترسيمه الطريق الدائري من الوراق الى شارع القومية الغربية بطول ١٦٦٦ متر في نطاق محافظة الجيزة

ملاحظات	الكود	الوصف	الملك الظاهر	ط ف	س	المساحة (م ²)	القطعة	المحورين	التاحية	المركز
	A110	ارض لسانه	مينا ميلاد ورمه مطيب - امانة عبد صلاح الدين	0	8.41	61.33	حس 189 - 192	محورين الطول وديكة القابل 11 مرة	جزارة عبد	اسمية
	A111	مبنى مكون من دور ارضي اصحلات (مطبخ وبار وبنسنة	شيماء يحيى عبد محمود البطل	0	3.69	26.91	حس 192 - 195	محورين الطول وديكة القابل 11 مرة	جزارة عبد	اسمية
	A112	مبنى مكون من اوراق ارضي 2+ دور مكبري دورين غير مكشوف	عبدالصمد عبدالرزاق مصطفى عبد	0	1.95	14.20	حس 195	محورين الطول وديكة القابل 11 مرة	جزارة عبد	اسمية
	A113	مبنى مكون من اوراق ارضي 2+ دور بور مكبري 2+ دور غير مكشوف	محمد سويديك يوسف	0	3.15	22.97	حس 186 - 200	محورين الطول وديكة القابل 11 مرة	جزارة عبد	اسمية
	A114	مبنى مكون من اوراق ارضي 2+ دور مكبري مسطح به عرافين مسنونة خشب وحرفق	تغاية علي عبد توفيق	0	6.53	62.21	حس 200	محورين الطول وديكة القابل 11 مرة	جزارة عبد	اسمية
	A115	ارض بلازعة	احمد عبدالروف عبد ظموني	0	1.50	10.84	حس 307	محورين ام الطية الجوز 12 مرة	جزارة عبد	اسمية
	A116	مبنى مكون من دور ارضي (دورة) مكبري (مطبخ وبار)	فوزان مصطفى مهدي عبد ظفر - احمد حسن مطهر علي - عبد حسن مطهر علي	0	2.38	17.38	حس 305 - 307	محورين ام الطية الجوز 12 مرة	جزارة عبد	اسمية
	A116	ارض محفلة بيزو	فوزان مصطفى مهدي عبد ظفر - احمد حسن مطهر علي - عبد حسن مطهر علي	0	2.85	20.74	حس 305	محورين ام الطية الجوز 12 مرة	جزارة عبد	اسمية
	A116	السانه	فوزان مصطفى مهدي عبد ظفر - احمد حسن مطهر علي - عبد حسن مطهر علي	0	1.71	12.47	حس 305	محورين ام الطية الجوز 12 مرة	جزارة عبد	اسمية
	A117	ارض بلازعة	عبد النعم عبد الفتاح محمود البطلان	0	6.12	37.34	حس 303 - 305	محورين ام الطية الجوز 12 مرة	جزارة عبد	اسمية
	A118	مبنى مكون من اوراق ارضي 2+ دور مكبري غير مكشوف	عبد المسبح بلق بوسه فرينا	0	4.12	30.01	حس 303 - 305	محورين ام الطية الجوز 12 مرة	جزارة عبد	اسمية
	A119	ارض بلازعة	ابو بكر صلاح الدين عبدالمسيود عبدالقاضي	0	6.76	49.29	حس 297 - 299 - 301	محورين ام الطية الجوز 12 مرة	جزارة عبد	اسمية
	A120	ارض بلازعة	عبدلنعم عبدالفتاح محمود البطلان	0	3.71	27.03	حس 295 - 297	محورين ام الطية الجوز 12 مرة	جزارة عبد	اسمية
	A121	ارض محفلة بيزو	عبد عبدالقاضي عبد سميرة - عبد عبد مطر	0	0.74	5.41	حس 283 - 295	محورين ام الطية الجوز 12 مرة	جزارة عبد	اسمية
	A121	ارض لسانه	عبد عبدالقاضي عبد سميرة - عبد عبد مطر	0	2.40	17.49	حس 283 - 291	محورين ام الطية الجوز 12 مرة	جزارة عبد	اسمية
	A122	ارض لسانه غير مسورة	لم يستلم	0	3.23	23.55	حس 285 - 287 - 289	محورين ام الطية الجوز 12 مرة	جزارة عبد	اسمية

مهندس/ منير متديوك المساحة بالجيزة
يتمتع

مهندس مكتب المشروعات /
يؤنس مكتب المشروعات

مهندس
الطاقم بالحصار



رقم ١١



كثف الملاك الطائرين لمشروع توسعة الطريق الدائري من الزواقي الى شارع القومية العربية بطول ١٦٠م في نطاق محافظة الجيزة
مديرية المساحة بالجيزة
مكتب المشروعات

ملاحظات	الرقم	الوصف	المالك الظاهر	ف	ط	س	المساحة (م ²)	القطعة	الموقع	الناحية	المركز
	A122A	ارض فضاء غير مسورة	علي عباس جديفلي طائف (مستأجر)	0	0	3.39	24.72	295 ضمن	حوش ام القبية المعوز 12.5 فدان	جازرة	اشبة
	A123	كثف	حوش كسي ام القبية جديفلي	0	0	1.93	14.07	282 ضمن	حوش ام القبية المعوز 12.5 فدان	جازرة	اشبة
	A123	ارض فضاء	حوش كسي ام القبية جديفلي	0	0	3.82	27.85	282- 280 ضمن	حوش ام القبية المعوز 12.5 فدان	جازرة	اشبة
	A124	مبنى سكني من دور ارضي (مكتب ادري + مسكن)	ميد مسير احمد ناصر شحاتة	0	0	1.18	8.64	280 ضمن	حوش ام القبية المعوز 12.5 فدان	جازرة	اشبة
	A124	ارض فضاء مختلفة حدود	ميد مسير احمد ناصر شحاتة	0	0	3.23	23.54	280 ضمن	حوش ام القبية المعوز 12.5 فدان	جازرة	اشبة
	A124A	ارض طارئة	علاء ابو السعود عبد لطيف جديفلي	0	0	4.89	34.19	280- 277 ضمن 275- 316 - 277	حوش ام القبية المعوز 12.5 فدان	جازرة	اشبة
	A125	مبنى سكني من (دور ارضي + 2 دور سكني + دور غير مكتمل)	مصالح احمد جديفلي	0	0	6.51	47.45	317 ضمن	حوش ام القبية المعوز 12.5 فدان	جازرة	اشبة
	A126	مبنى سكني من (دور ارضي + 3 دور سكني + مسطح)	ابراهيم جديفلي	0	0	0.07	0.53	317 ضمن	حوش ام القبية المعوز 12.5 فدان	جازرة	اشبة
	A127	خزانة غير مستوية	ميناك رومانس يانيت حوش	0	0	1.22	8.91	317 ضمن	حوش ام القبية المعوز 12.5 فدان	جازرة	اشبة
	A127	خزانة مستوية خشب	ميناك رومانس يانيت حوش	0	0	1.53	11.19	317 ضمن	حوش ام القبية المعوز 12.5 فدان	جازرة	اشبة
	A127	ارض مختلفة حدود	ميناك رومانس يانيت حوش	0	0	6.75	48.19	317- 273 ضمن	حوش ام القبية المعوز 12.5 فدان	جازرة	اشبة
	A128	مبنى سكني من (دور ارضي + دور غير مكتمل)	حلي حشري جديفلي	0	0	10.76	78.41	273- 271 ضمن	حوش ام القبية المعوز 12.5 فدان	جازرة	اشبة
	A129	دور ارضي تحت الاطباء	لم يستكمل	0	0	2.35	17.10	271 ضمن	حوش ام القبية المعوز 12.5 فدان	جازرة	اشبة
	A130	الرائحة مختلفة حدود ارضي	خلد سيد جديفلي	0	0	1.18	8.60	271 ضمن	حوش ام القبية المعوز 12.5 فدان	جازرة	اشبة
	A130	مبنى سكني من (دور ارضي + دور مسطح)	خلد سيد جديفلي	0	0	1.96	14.25	271 ضمن	حوش ام القبية المعوز 12.5 فدان	جازرة	اشبة
	A130	ارض مختلفة حدود (مستأجر سكني) مستوف بالظلمة	خلد سيد جديفلي	0	0	6.75	49.21	271 ضمن	حوش ام القبية المعوز 12.5 فدان	جازرة	اشبة

مهندس / مدينو مديرية المساحة بالجيزة
يوسف

رئيس مكتب المشروعات
ميناك

الاقام بالحصري



١٧
١١

كشوف الملاك الطاهرين لمشروع توسعة الطريق الدائري من الوراق الى شارع القومية الغربية ببلدان كركم في نطاق محافظة الجيزة
مديرية المساحة بالجيزة
مكتب المجموعات

ملاحظات	الكود	الوصف	المالك الظاهر	ط	ق	س	المساحة (م ²)	القطعة	الحوض	الناحية	المركز
	A131	عروة سفوف تطلب ورموق	عبد المسبح عطى اسكنر القويلى (مستغلة ملكون) عروة سفوف تطلب ورموق	0	0	1,79	13,08	255- ضمن	حوض ام الحياة القويلى	جبله ٤ عه	اشبه
	A131	ارض مسطحة اسود (مسطحة ملكون) قوس	عبد المسبح عطى اسكنر القويلى	0	0	13,14	96,79	255- ضمن	حوض ام الحياة القويلى	جبله ٤ عه	اشبه
	A131A	ارض قضبه غير مسورة	القويلى عطى عبد الوراق	0	5	10,07	948,58	255- ضمن	حوض ام الحياة القويلى	جبله ٤ عه	اشبه
	A131B	ارض قضبه غير مسورة	عادل ابراهيم عبد المنعم	0	0	23,52	171,43	255- ضمن	حوض ام الحياة القويلى	جبله ٤ عه	اشبه
	A131C	ارض قضبه غير مسورة	عبد شكفى كى حبيب قساح - سعد وادع باهيت	0	1	8,80	239,20	255- ضمن	حوض ام الحياة القويلى	جبله ٤ عه	اشبه
	A131D	ارض قضبه غير مسورة	علاء حاتم جويانين سلطان	0	0	5,77	42,08	255- ضمن	حوض ام الحياة القويلى	جبله ٤ عه	اشبه
	A131E	ارض قضبه غير مسورة	سيد قاتل حياطة عسر - جيهيل من سيد قاتل حياطة	0	1	4,10	204,91	255- ضمن	حوض ام الحياة القويلى	جبله ٤ عه	اشبه
	A131F	ارض قضبه غير مسورة	جرجس سيدو بسطا ودية	0	0	9,24	67,35	255- ضمن	حوض ام الحياة القويلى	جبله ٤ عه	اشبه
	A132	ارض قضبه تابع للشيخ	اسماعيل جويانين حاتم زياتي	0	0	2,70	19,70	255- ضمن	حوض ام الحياة القويلى	جبله ٤ عه	اشبه
	A132	ارض مسكن ملك	اسماعيل جويانين حاتم زياتي	0	0	11,00	80,20	255- ضمن	حوض ام الحياة القويلى	جبله ٤ عه	اشبه
	A133	ارض قضبه غير مسورة	عاصم مسلق جويانين	0	0	2,73	18,93	255- ضمن	حوض ام الحياة القويلى	جبله ٤ عه	اشبه
	A134	ارض قضبه	ممنلى محمد سمور حيد	0	3	0,96	532,13	255- ضمن	حوض ام الحياة القويلى	جبله ٤ عه	اشبه
	A135	ارض قضبه مسطحة اسود	عبد الرحمن سمور عبد اللطاح سمور	0	1	23,55	346,72	255- ضمن	حوض ام الحياة القويلى	جبله ٤ عه	اشبه
	A136	ارض مسكن ملك اسود + اسود	ممنلى محمد سمور حيد	0	0	2,80	20,41	255- ضمن	حوض ام الحياة القويلى	جبله ٤ عه	اشبه
	A136	ارض مسكن ملك اسود + اسود	ممنلى محمد سمور حيد	0	0	9,55	69,60	250- 255- ضمن	حوض ام الحياة القويلى	جبله ٤ عه	اشبه
	A137	ارض مسكن ملك اسود + اسود	ممنلى محمد سمور حيد	0	1	2,03	189,95	255- ضمن	حوض ام الحياة القويلى	جبله ٤ عه	اشبه

مهندس/ منير عطية المساحة بالجيزة

بمقتضى

رئيس مكتب المساحة بالجيزة

الاقلام بالاصفر



٩٨
 كلف الملاك الظاهريون لمشروع توسعة الطريق الدائري من الوراق الى شارع القومية العربية بطلبه في نطاق محافظة الجيزة
 الهيئة العامة العامة للمساحة
 مديرية المساحة بالجيزة
 مكتب المشروعات

ملاحظات	الكود	الوصف	المالك الظاهر	ط ف	س	المساحة (م ²)	القطعة	الحوش	التاريخ	المركز
	A138	ارض قنطرة (ريا القنطرة)	احمد مصطفى عبدالفتاح محمود	0	21.98	190.07	مستن 250- 295	حوش ام القنطرة المحموز 12.5 نيرة	جريدة ع	اسيوط
	A139	ارض لقنطرة محملة ببيوت (ريا القنطرة)	حاتم حسن عوده علي	0	15.53	113.22	مستن 233-144 290-310	حوش ام القنطرة المحموز 12.5 نيرة	جريدة ع	اسيوط
	A140	ارض قنطرة	لم يستكمل	0	0.86	531.32	مستن 231- 310 144	حوش ام القنطرة المحموز 12.5 نيرة	جريدة ع	اسيوط
	A141	مبنى مكون من ١٥ دور + ارض محموز	عادل حسن حسن عطية	0	14.27	104.00	مستن 141- 144	حوش ام القنطرة المحموز 12.5 نيرة	جريدة ع	اسيوط
	A142	ارض قنطرة على محموزة	عادل حسن حسن عطية	0	3.92	28.57	مستن 141- 144	حوش ام القنطرة المحموز 12.5 نيرة	جريدة ع	اسيوط
	A143	مبنى	عادل حسن حسن عطية - محمود حسن حسن - هادي حسن حسن عروفاك حسن حسن	0	0.09	0.68	مستن 141- 144	حوش ام القنطرة المحموز 12.5 نيرة	جريدة ع	اسيوط
	A143	مبنى مكون من ١٥ دور + ارض محموزة	عادل حسن حسن عطية - محمود حسن حسن - هادي حسن حسن عروفاك حسن حسن	0	5.48	214.99	مستن 141- 144	حوش ام القنطرة المحموز 12.5 نيرة	جريدة ع	اسيوط
	A143	لقنطرة	عادل حسن حسن عطية - محمود حسن حسن - هادي حسن حسن عروفاك حسن حسن	0	13.24	96.52	مستن 141- 144	حوش ام القنطرة المحموز 12.5 نيرة	جريدة ع	اسيوط
	A144	مبنى مكون من ١٥ دور + ارض محموزة (مستلمة)	لم يستكمل	0	2.74	20.00	مستن 139- 144	حوش ام القنطرة المحموز 12.5 نيرة	جريدة ع	اسيوط
	A144	مبنى	لم يستكمل	0	0.88	6.45	مستن 139- 144	حوش ام القنطرة المحموز 12.5 نيرة	جريدة ع	اسيوط
	A145	ارض قنطرة	عبد خلك على عطوي	0	14.65	281.84	مستن 79- 80 - 21	حوش ام القنطرة المحموز 12.5 نيرة	جريدة ع	اسيوط
	A145	ارض قنطرة	عبد خلك على عطوي	0	7.23	52.72	مستن 310- 87	حوش ام القنطرة المحموز 12.5 نيرة	جريدة ع	اسيوط
	A146	مبنى مكون من ١٥ دور + ارض محموزة	وزارة الاوقاف	0	5.78	392.18	مستن 79- 80	حوش ام القنطرة المحموز 12.5 نيرة	جريدة ع	اسيوط
	A146	مبنى مكون من ١٥ دور + ارض محموزة	وزارة الاوقاف	0	8.88	64.76	مستن 310	حوش ام القنطرة المحموز 12.5 نيرة	جريدة ع	اسيوط
	A147	مبنى دور ارض محموزة بالمطون	لم يستكمل	0	8.48	411.87	مستن 79- 80	حوش ام القنطرة المحموز 12.5 نيرة	جريدة ع	اسيوط

مدير مديرية المساحة بالجيزة
 م.عبدالمجيد
 م.عبدالمجيد

رئيس مكتب المشروعات
 م.عبدالمجيد

الاسم بالحمراء



٩٩
 كنف الملك الطاهر لمشروع توسعة الطريق الدائري من الوراق الى شارع القومية الغربية بطول ١٦ كم في نطاق محافظة الحوزة
 الهيئة العامة لحماية المساحة
 مديرية المساحة بالحوزة
 مكتب المشروعات

الكود	الوصف	المالك الظاهر	ط ف	س	المساحة (م ²)	القطعة	التحويش	التأهية	المركز
A147	مبنى سكني من ٣ دور أرضي + دور مخزن في حي (الملك فهد) سابقا بالقرية سابقا	لم يمسك	0	13.08	95.37	79 - 80	حوض الرمثا شرق 16 جزيرة فصل ثقي	جزيرة ع	البيدة
A147	جزء ارضه بها المظهر	لم يمسك	0	3.98	204.02	79 - 80	حوض الرمثا شرق 16 جزيرة فصل ثقي	جزيرة ع	البيدة
A147	مبنى دور ارضي سابقا بالمطبخ	لم يمسك	0	6.33	46.16	77 - 80	حوض ام الحوية بالحيود 12.5 صر	جزيرة ع	البيدة
A148	مطبخا تجزئة اسقفية بالمطبخون	ناصر اللقاح مندوب - محمود مصطفي حنفي حنفي - عتيقة احمد مندوب - خاتك عي مندوب	0	5.85	42.65	77 - 80	حوض الرمثا شرق 16 جزيرة فصل ثقي	جزيرة ع	البيدة
A148	ارض ارضه	ناصر اللقاح مندوب - محمود مصطفي حنفي حنفي - عتيقة احمد مندوب - خاتك عي مندوب	0	15.10	1180.29	77 - 80	حوض الرمثا شرق 16 جزيرة فصل ثقي	جزيرة ع	البيدة
A148	ارض منزلية	ناصر اللقاح مندوب - محمود مصطفي حنفي حنفي - عتيقة احمد مندوب - خاتك عي مندوب	0	6.50	572.51	77 - 80	حوض الرمثا شرق 16 جزيرة فصل ثقي	جزيرة ع	البيدة
A148	ارض مسطحة بالاشجار	ناصر اللقاح مندوب - محمود مصطفي حنفي حنفي - عتيقة احمد مندوب - خاتك عي مندوب	0	8.74	763.87	77 - 80	حوض الرمثا شرق 16 جزيرة فصل ثقي	جزيرة ع	البيدة
A148	ارض بها ارضه مسقوفة بالخطب (بها مبنى سكني من ٣ دور ارضي + 3 دور مخزن + سطح به غرف مسقوف بالمطبخون)	ناصر اللقاح مندوب - محمود مصطفي حنفي حنفي - عتيقة احمد مندوب - خاتك عي مندوب	0	14.94	108.91	77 - 80	حوض الرمثا شرق 16 جزيرة فصل ثقي	جزيرة ع	البيدة
A148	جراج مسقوف بالمطبخون	ناصر اللقاح مندوب - محمود مصطفي حنفي حنفي - عتيقة احمد مندوب - خاتك عي مندوب	0	17.75	129.39	77 - 80	حوض الرمثا شرق 16 جزيرة فصل ثقي	جزيرة ع	البيدة
A148	ارض مسطحة ببيدو (بها المظهر)	ناصر اللقاح مندوب - محمود مصطفي حنفي حنفي - عتيقة احمد مندوب - خاتك عي مندوب	0	6.36	1448.63	77 - 80	حوض الرمثا شرق 16 جزيرة فصل ثقي	جزيرة ع	البيدة
A148	ارض منزلية	ناصر اللقاح مندوب - محمود مصطفي حنفي حنفي - عتيقة احمد مندوب - خاتك عي مندوب	2	14	10853.75	77 - 80	حوض الرمثا شرق 16 جزيرة فصل ثقي	جزيرة ع	البيدة

مهندس/ منور عتيقة المساحة والحوزة
 يقطعه

رائس مكتب المشروعات /
 رائس مكتب المشروعات

التعام بالحصري



الهيئة العمومية العامة للمساحة
 مديرية المساحة بالجيزة
 مكتب المشروعات

مهندس / مهندس مديرية المساحة بالجيزة

مهندس

رئيس مكتب المشروعات

مهندس

الرموز	الوصف	المالك الظاهر	ط ف	س	المساحة (م ²)	القطعة	التوضيح	الناصفة	المركز
A148	مسق	المساحة العامة - حوزة مسقطى - حوزة مسقطى - حوزة مسقطى - حوزة مسقطى	0	0	14.30	حشش 77	حوزة المساحة مسقطى 18	حوزة مسقطى	الجيزة
A149	ارض لخدمة منطقة امور	لم يستلم	0	0	19.47	حشش 21 - 25	حوزة المساحة مسقطى 18	حوزة مسقطى	الجيزة
A149	ارض لخدمة	لم يستلم	0	1	7.43	حشش 21	حوزة المساحة مسقطى 18	حوزة مسقطى	الجيزة
A152- A151- A150	ارض متزرعة	حوزة مسقطى حقل متزرعة - حوزة امدة متزرعة - حوزة مسقطى حقل متزرعة	1	21	6.30	حشش 25- 27 - 28	حوزة المساحة مسقطى 18	حوزة مسقطى	الجيزة
A153	مسق	حوزة مسقطى حقل متزرعة	0	0	7.41	حشش 186	حوزة المساحة مسقطى 18	حوزة مسقطى	الجيزة
A153	ارض متزرعة	حوزة مسقطى حقل متزرعة	0	5	18.74	حشش 186 - 186	حوزة المساحة مسقطى 18	حوزة مسقطى	الجيزة
A154	ارض متزرعة	المساحة العامة حقل متزرعة - حوزة مسقطى حقل متزرعة	0	1	22.07	حشش 616	حوزة المساحة مسقطى 18	حوزة مسقطى	الجيزة
A155	ارض متزرعة	المساحة العامة حقل متزرعة	0	2	0.00	حشش 616	حوزة المساحة مسقطى 18	حوزة مسقطى	الجيزة
A156	ارض لخدمة	حوزة مسقطى حقل متزرعة - حوزة امدة حقل متزرعة - حوزة مسقطى حقل متزرعة	0	1	5.06	حشش 616	حوزة المساحة مسقطى 18	حوزة مسقطى	الجيزة
A157	ارودا لارض	حوزة مسقطى حقل متزرعة	0	0	0.63	حشش 614 - 612	حوزة المساحة مسقطى 18	حوزة مسقطى	الجيزة
A157	مسق حوزة حقل متزرعة	حوزة مسقطى حقل متزرعة	0	0	20.33	حشش 614 - 612	حوزة المساحة مسقطى 18	حوزة مسقطى	الجيزة
A157	ارض متزرعة	حوزة مسقطى حقل متزرعة - حوزة امدة حقل متزرعة - حوزة مسقطى حقل متزرعة	0	9	13.46	حشش 616	حوزة المساحة مسقطى 18	حوزة مسقطى	الجيزة
A158	حديقة	لم يستلم	0	0	2.72	حشش 681	حوزة المساحة مسقطى 18	حوزة مسقطى	الجيزة
A158	ارض متزرعة	لم يستلم	0	4	9.70	حشش 608 - 703 - 612 - 661 - 662	حوزة المساحة مسقطى 18	حوزة مسقطى	الجيزة



كشف الملاك الطائرين لمشروع توسعة الطريق السالكى من الوراق الى شارع القومية الغربية ببلدية بئر عيسى محافظة الجيزة

الهيئة المصرية العامة للمساحة

مديرية المساحة بالجيزة

مكتب المشروعات

ملاحظات	الكود	الوصف	الملك الاقارب	ط ف	مس	المساحة(م ²)	القطعة	الحوض	الناحية	المركز
	A483	فضاء	عبد القادر عبد احمد زيات حسن عبدالقادر عبد القادر	0	7.09	51.72	56 ضمن	مدرسة ابو حنيفة بئر عيسى 9 اقسام تان	درق العرب	اسمية
	A483	ارض فضاء محاطة ببيوت	عبد القادر عبد احمد زيات حسن عبدالقادر	0	5.28	1571.82	61-56 ضمن	مدرسة ابو حنيفة بئر عيسى 9 اقسام تان	درق العرب	اسمية
	B1	ارض فضاء	لم يمتلك	0	2.40	17.49	577 ضمن	فضلا ايل	علائق وريانة	اسمية
	B2	ارض فضاء محاطة ببيوت	لم يمتلك	0	5.00	36.48	577 ضمن	الحدودية بئر عيسى فضلا ايل	علائق وريانة	اسمية
	B3	مبنى مكون من اناجور ارض 4ه دور مكبر حيدر غير مكتمل	لم يمتلك	0	1.26	9.19	577 ضمن	الحدودية بئر عيسى فضلا ايل	علائق وريانة	اسمية
	B4	مبنى مكون من اناجور ارض 2ه دور مكبر فسطاط به عرفة	فضائل سليمان كامل سليمان	0	6.97	50.80	577 ضمن	الحدودية بئر عيسى فضلا ايل	علائق وريانة	اسمية
	B5	مبنى مكون من اناجور ارض 4ه دور مكبر	جمال جمال عبد سمير والورون	0	3.48	25.38	577 ضمن	الحدودية بئر عيسى فضلا ايل	علائق وريانة	اسمية
	B6	مبنى مكون من اناجور ارض 2ه دور مكبر حيدر غير مكتمل	مبنى بعلبنت عبد قلم	0	0.10	0.74	577 ضمن	الحدودية بئر عيسى فضلا ايل	علائق وريانة	اسمية
	B7	ارض فضاء	لم يمتلك	0	5.12	37.38	579 ضمن	فضلا ايل	علائق وريانة	اسمية
	B8	مبنى مكون من اناجور ارض 2ه دور مكبر	زيات صديق اسماهيلا عبد الكريم	0	3.80	28.44	579 ضمن	الحدودية بئر عيسى فضلا ايل	علائق وريانة	اسمية
	B9	مبنى مكون من اناجور ارض 6ه دور مكبر حيدر غير مكتمل	ورياة بايقا اسماهيلا عظمى ابو ابراهيم عبد السلام عبد سعيد والورون	0	6.51	47.47	579 ضمن	الحدودية بئر عيسى فضلا ايل	علائق وريانة	اسمية
	B10	مبنى مكون من اناجور ارض 8ه دور مكبر فسطاط	احمد ابو ابراهيم اسماهيلا خليل مسطفي عبد رويحان مسطفي والورون	0	7.27	53.02	579 ضمن	الحدودية بئر عيسى فضلا ايل	علائق وريانة	اسمية
	B11	عريفة	يلسر سعد عبد سعد	0	1.74	12.66	579 ضمن	فضلا ايل	علائق وريانة	اسمية
	B11	ارض فضاء محاطة ببيوت	يلسر سعد عبد سعد	0	12.26	89.40	579-577 ضمن	الحدودية بئر عيسى فضلا ايل	علائق وريانة	اسمية
	B12	عريفة سقف خشب وحديد	عبد علي عبد الطيب ابو زياد	0	4.00	29.18	579 ضمن	الحدودية بئر عيسى فضلا ايل	علائق وريانة	اسمية
	B12	ارض فضاء محاطة ببيوت	عبد علي عبد الطيب ابو زياد	0	6.66	48.54	579-577 ضمن	الحدودية بئر عيسى فضلا ايل	علائق وريانة	اسمية

مهندس/ مدير مديرية المساحة بالجيزة

بمقامه

رئيس مكتب المشروعات /

الانعام بالاحكام



كشوف العتاق الطاقم المبرمج توسعة الطريق الدائري من الوراق الى شارع القومية الغربية بقطاع محافظة الجيزة

الهيئة العمومية العامة للمساحة
مديرية المساحة بالجيزة
مكتب المشروعات

ملاحظات	الكود	الوصف	الامتلاك الظاهر	ط ف	س	المساحة (م ²)	القطعة	المحوض	الناحية	المركز
	B13	حقل	عبد القاب عبد السيد الوراق	0	0.50	3.67	577-ضمن	الجيزة-قسم 1 حرائك أصل لول	مناطق وراثة الزيم	إبيلية
	B13	حرثية	عبد القاب عبد السيد الوراق	0	2.18	15.89	577-ضمن	الجيزة-قسم 1 حرائك أصل لول	مناطق وراثة الزيم	إبيلية
	B13	ارض قضاء محافظة الجوز	عبد القاب عبد السيد الوراق	0	2.70	19.06	577-ضمن	الجيزة-قسم 1 حرائك أصل لول	مناطق وراثة الزيم	إبيلية
	B14	مبنى مكون من ٣ طوابق أرضي 3٠ دور مكبر مسطح	عبد علي عبد اللطيف لوزية	0	19.37	141.22	579-677-ضمن	الجيزة-قسم 1 حرائك أصل لول	مناطق وراثة الزيم	إبيلية
	B15	مبنى مكون من ٣ طوابق أرضي 5٠ دور مكبر مسطح	سليمان محمد سليمان حياض والحزوت	0	10.51	76.05	581-579-ضمن	الجيزة-قسم 1 حرائك أصل لول	مناطق وراثة الزيم	إبيلية
	B16	مبنى مكون من ٣ طوابق أرضي 3٠ دور مكبر مسطح	وردة عبد الرحيم عبد القاسم عبد العوي	0	21.53	156.89	581-579-ضمن	الجيزة-قسم 1 حرائك أصل لول	مناطق وراثة الزيم	إبيلية
	B17	ارض قضاء محافظة الجوز	لم يمتلك	0	9.21	242.16	581-579-ضمن	الجيزة-قسم 1 حرائك أصل لول	مناطق وراثة الزيم	إبيلية
	B18	مزارع مضاف مضاف وحرق	عبد عبد القاب عبد علي	0	3.46	25.22	156-ضمن	الجيزة-قسم 1 حرائك أصل لول	مناطق وراثة الزيم	إبيلية
	B18	ارض مزارعية	عبد عبد القاب عبد علي	0	8.10	234.07	156-ضمن	الجيزة-قسم 1 حرائك أصل لول	مناطق وراثة الزيم	إبيلية
	B19+B20	ارض مزارعية	طارق طهي طهي ضي لوزية	0	2.12	365.51	155-156-ضمن	الجيزة-قسم 1 حرائك أصل لول	مناطق وراثة الزيم	إبيلية
	B21	مبنى مكون من ٣ طوابق أرضي 1٠ دور مكبر مسطح	عبد القاسم محمد عبد الحكيم	0	9.18	66.90	696-ضمن	الجيزة-قسم 1 حرائك أصل لول	مناطق وراثة الزيم	إبيلية
	B22	ارض قضاء (بها اربعة حراشيق)	لم يمتلك	0	6.90	50.32	696-ضمن	الجيزة-قسم 1 حرائك أصل لول	مناطق وراثة الزيم	إبيلية
	B23	ارض قضاء	لم يمتلك	0	2.07	15.07	696-ضمن	الجيزة-قسم 1 حرائك أصل لول	مناطق وراثة الزيم	إبيلية
	B24	مبنى مكون من ٣ طوابق أرضي 2٠ دور مكبر مسطح	عبد عبد القاب عبد علي	0	13.98	101.75	696-ضمن	الجيزة-قسم 1 حرائك أصل لول	مناطق وراثة الزيم	إبيلية
	B24- B25	داره مشترك بين B24-B25	عبد عبد القاب عبد علي	0	3.77	27.47	696-ضمن	الجيزة-قسم 1 حرائك أصل لول	مناطق وراثة الزيم	إبيلية
	B25	مبنى مكون من ٣ طوابق أرضي مسطح	عبد عبد القاب عبد علي	0	10.46	76.29	696-ضمن	الجيزة-قسم 1 حرائك أصل لول	مناطق وراثة الزيم	إبيلية

مهندسة/ منير فتحيو المساحة بالجيزة

بمطابق

رئيس مكتب المساحة

الطاقم المحصر



كشيف الملاك الطائرين لمشروع توسعة الطريق الوطني من الوراق الى شارع القومية الغربية بطنجة الغربية بتمويل من محافظة الجوزة

الهيئة العمومية العامة المساحة
مديرية المساحة بالجزيرة
مكتب المجموعات

ملاحظات	الكود	الوصف	المالك الطائرين	ط ف	س	المساحة(2)	القطعة	الموقع	الناحية	المركز
	A159	ارض قضاء	لم يملك	0	7	9.40	ضمن 703-704	الجزيرة نمرة 1 جزائر أصل أول	مناطق وريادة الزراعي	أسيمة
	A160	ارض محافظة بسور (ارض زراعية سباحة)	مصمم مكتب لمر المير سيد ونية	0	2	12.86	ضمن 704	الجزيرة نمرة 1 جزائر أصل أول	مناطق وريادة الزراعي	أسيمة
	A161	ارض زراعية	لم يملك	0	5	16.49	ضمن 211-801 704	الجزيرة نمرة 1 جزائر أصل أول	مناطق وريادة الزراعي	أسيمة
	A162	ارض زراعية	مصمم مكتب لمر المير سيد ونية	0	2	2.92	ضمن 211-601 598	الجزيرة نمرة 1 جزائر أصل أول	مناطق وريادة الزراعي	أسيمة
	A163	ارض زراعية	عبد القصور كرم عبد القصور حسن	0	4	18.86	ضمن 213-595 993	الجزيرة نمرة 1 جزائر أصل أول	مناطق وريادة الزراعي	أسيمة
	A164	ارض زراعية	مصمم مكتب لمر المير سيد ونية	0	2	14.37	ضمن 213-593	الجزيرة نمرة 1 جزائر أصل أول	مناطق وريادة الزراعي	أسيمة
	A165	ارض محافظة بسور	خلة عي مديولي	0	0	13.74	ضمن 577	الجزيرة نمرة 1 جزائر أصل أول	مناطق وريادة الزراعي	أسيمة
	A165	ارض قضاء محافظة بسور	خلة عي مديولي	0	3	11.29	ضمن 577	الجزيرة نمرة 1 جزائر أصل أول	مناطق وريادة الزراعي	أسيمة
	A166	ارض مكان جزائر ارض 2٥ نورد مكروز	ميادة قنن فرانسيس - طيبه قنن فرانسيس	0	0	12.51	ضمن 577	الجزيرة نمرة 1 جزائر أصل أول	مناطق وريادة الزراعي	أسيمة
	A166	ارض قضاء	ميادة قنن فرانسيس - طيبه قنن فرانسيس	0	0	2.08	ضمن 577	الجزيرة نمرة 1 جزائر أصل أول	مناطق وريادة الزراعي	أسيمة
	A167	ارض مكان جزائر ارض 2٥ نورد مكروز	عبد محمود عي	0	0	19.63	ضمن 577	الجزيرة نمرة 1 جزائر أصل أول	مناطق وريادة الزراعي	أسيمة
	A167	ارض محافظة بسور	عبد محمود عي	0	0	6.63	ضمن 577	الجزيرة نمرة 1 جزائر أصل أول	مناطق وريادة الزراعي	أسيمة
	A168	ارض محافظة بسور	لم يملك	0	0	20.28	ضمن 577-577	الجزيرة نمرة 1 جزائر أصل أول	مناطق وريادة الزراعي	أسيمة
	A169	ارض قضاء محافظة بسور	لم يملك	0	0	21.19	ضمن 577-578-581	الجزيرة نمرة 1 جزائر أصل أول	مناطق وريادة الزراعي	أسيمة
	A169	ارض مسورة مسقوفة جابلون	لم يملك	0	0	21.94	ضمن 577-579-581	الجزيرة نمرة 1 جزائر أصل أول	مناطق وريادة الزراعي	أسيمة
	A170	ارض قضاء	لم يملك	0	0	12.46	ضمن 577	الجزيرة نمرة 1 جزائر أصل أول	مناطق وريادة الزراعي	أسيمة

مختص/ مدير مديرية المساحة بالجزيرة

ويتمتع

رئيس مكتب الشروط

القائم بالعمارة



١١٢٤
١١٢٤

كشف الملك الطاهرين لمشروع توسعة الطريق الدائري من الزوايا الى شارع القومية العربية بقرية بطن مكة في حي حائل، محافظة الجيزة
مديرية المساحة بالجيزة
مكتب المشروعات

ملاحظات	الكود	الوصف	المالك الظاهر	ط ل	س	المساحة (م ²)	القطعة	الصور	الناحية	المركز
	A171	مبنى سكني حلال دور أرضي + 3 دور مكبر + مكبر غير مكتمل	كمال عبد الظاهر سفيح مروج (مستأجر) محمد جليلي وزيدي - طارق عبد الحفيظ محمد جليلي وزيدي	0	11.63	84.09	577 ضمن	الاجزاء 1 حزام اصل اول	مناطق ورياح الرياح	شبهه
	A172	مبنى سكني حلال دور أرضي + 2 دور مكبر مسطح	0	0	13.71	99.94	581- 579 ضمن	الاجزاء 1 حزام اصل اول	مناطق ورياح الرياح	شبهه
	A172A	أرضي قضاء غير مسود	0	0	16.55	120.68	579- 577 ضمن	الاجزاء 1 حزام اصل اول	مناطق ورياح الرياح	شبهه
	A173	دور أرضي لكامل	0	0	11.72	85.41	579 ضمن	الاجزاء 1 حزام اصل اول	مناطق ورياح الرياح	شبهه
	A173A	أرضي قضاء غير مسود	0	0	16.78	116.05	581 ضمن	الاجزاء 1 حزام اصل اول	مناطق ورياح الرياح	شبهه
	A174	أرضي قضاء	0	0	10.55	76.98	579 ضمن	الاجزاء 1 حزام اصل اول	مناطق ورياح الرياح	شبهه
	A175	مبنى سكني حلال دور أرضي + 9 دور مكبر غير مكتمل	0	0	16.55	120.69	579 ضمن	الاجزاء 1 حزام اصل اول	مناطق ورياح الرياح	شبهه
	A176	أرضي قضاء غير مسود	0	0	16.91	123.28	581- 579 ضمن	الاجزاء 1 حزام اصل اول	مناطق ورياح الرياح	شبهه
	A177	مبنى سكني حلال دور أرضي + 5 دور مكبر	0	0	23.70	172.81	583-581 ضمن	الاجزاء 1 حزام اصل اول	مناطق ورياح الرياح	شبهه
	A178	أرضي قضاء	0	0	16.10	117.41	583-581 ضمن	الاجزاء 1 حزام اصل اول	مناطق ورياح الرياح	شبهه
	A179	مبنى غير أرضي للقنف طين	0	0	4.12	30.05	583-581 ضمن	الاجزاء 1 حزام اصل اول	مناطق ورياح الرياح	شبهه
	A179	أرضي مساحه بدون	لم يمسك	0	17.84	130.05	583-581 ضمن	الاجزاء 1 حزام اصل اول	مناطق ورياح الرياح	شبهه
	A180	مبنى سكني حلال دور أرضي + دور مكبر غير مكتمل	0	0	11.86	96.44	583-581 ضمن	الاجزاء 1 حزام اصل اول	مناطق ورياح الرياح	شبهه
	A181	مبنى سكني حلال دور أرضي + 8 دور مكبر + مسطح	0	0	14.06	102.50	589 - 587 ضمن 581 - 583 - 585	الاجزاء 1 حزام اصل اول	مناطق ورياح الرياح	شبهه
	A182	مبنى سكني حلال دور أرضي + 2 دور مكبر	0	0	13.42	97.93	583- 581 ضمن 585	الاجزاء 1 حزام اصل اول	مناطق ورياح الرياح	شبهه
	A183	مبنى سكني حلال دور أرضي + 3 دور مكبر + مسطح	0	0	15.48	112.83	583- 581 ضمن 585	الاجزاء 1 حزام اصل اول	مناطق ورياح الرياح	شبهه

مهندسين / مهندسيه المساحة بالجيزة

بشهر

رئيس مكتب المشروعات

١٢٥
الملك فيصل

١٠٥



١١
١١
١١



كشف الملكيات الناتجة من مشروع توسعة الطريق الوطني من الوراق الى شارع القومية الغربية بطول ١٦ كلم في نطاق محافظة الجوزة

الهيئة العمومية العامة للمساحة
مديرية المساحة بالجوزة
مكتب الدراسات

ملاحظات	الكود	الوصف	الملكيات الناتجة	م	س	المسطح (م ²)	القطعة	التوضيح	الناحية	المركز
	A184	مبنى سكني غير مسود للوجود قواعد توسيعها لمساحات مسكونة	لم يمسك	0	13.84	100.90	مسن 583-581	البلدية لتوسعة 1 جازائر قسنك اول	مطلق ورزاية الاقليم	اسبوية
	A185	مبنى سكني من ٧ دور + 7 دور (مركز)	عصمت مسنح ابراهيم بنو زوية	0	12.51	91.22	مسن 588-581	البلدية لتوسعة 1 جازائر قسنك اول	مطلق ورزاية الاقليم	اسبوية
	A186	مبنى سكني من 2 دور زيفني + 2 دور مركز وسطح	سيدة فاطمة حياطة مسن	0	15.57	288.51	مسن 587- 585 589	البلدية لتوسعة 1 جازائر قسنك اول	مطلق ورزاية الاقليم	اسبوية
	A188	مبنى سكني من 8 دور زيفني مركز + سطح	سيدة فاطمة حياطة مسن	0	4.86	36.41	مسن 587- 585 589	البلدية لتوسعة 1 جازائر قسنك اول	مطلق ورزاية الاقليم	اسبوية
	A187	مبنى سكني من 2 دور زيفني مركز + سطح	لم يمسك	0	23.46	171.01	مسن 587- 585 589	البلدية لتوسعة 1 جازائر قسنك اول	مطلق ورزاية الاقليم	اسبوية
	A187A	ارض قضاء مسورة	لم يمسك	0	7.73	56.37	مسن 587- 585 589	البلدية لتوسعة 1 جازائر قسنك اول	مطلق ورزاية الاقليم	اسبوية
	A188	مبنى سكني من 2 دور زيفني + 2 دور مركز غير مسكون	جماعة لوج مسنك	0	10.94	79.77	مسن 587- 585 589	البلدية لتوسعة 1 جازائر قسنك اول	مطلق ورزاية الاقليم	اسبوية
	A189	مبنى سكني من 2 دور زيفني + دور مركز + سطح	جماعة مسنح لوج مسنك	0	13.32	97.08	مسن 585- 583- 589- 587	البلدية لتوسعة 1 جازائر قسنك اول	مطلق ورزاية الاقليم	اسبوية
	A190	مبنى سكني من 2 دور زيفني + دورات 8+ دور مركز + دور غير مسنك	لم يمسك	0	5.48	214.99	مسن 585- 583- 589- 587	البلدية لتوسعة 1 جازائر قسنك اول	مطلق ورزاية الاقليم	اسبوية
	A191	قروية	لم يمسك	0	2.15	15.69	مسن 589	البلدية لتوسعة 1 جازائر قسنك اول	مطلق ورزاية الاقليم	اسبوية
	A191	مبنى دور زيفني مسنك مسنك مسنك مسنك مسنك روضة حياطة	لم يمسك	0	5.99	218.69	مسن 589	البلدية لتوسعة 1 جازائر قسنك اول	مطلق ورزاية الاقليم	اسبوية
	A192	ارض قضاء غير مسورة	لم يمسك	0	11.11	80.99	مسن 589	البلدية لتوسعة 1 جازائر قسنك اول	مطلق ورزاية الاقليم	اسبوية
	A193	ارض حياطة مسور	لم يمسك	0	13.07	95.30	مسن 589	البلدية لتوسعة 1 جازائر قسنك اول	مطلق ورزاية الاقليم	اسبوية
	A194	ارض قضاء غير مسورة	لم يمسك	0	15.22	110.95	مسن 589	البلدية لتوسعة 1 جازائر قسنك اول	مطلق ورزاية الاقليم	اسبوية
	A195	مبنى سكني من ٢ دور زيفني + دور مركز	لم يمسك	0	11.37	82.88	مسن 589	البلدية لتوسعة 1 جازائر قسنك اول	مطلق ورزاية الاقليم	اسبوية
	A196	ارض قضاء تقع للقبلي (مسنك حياطة)	جماعة القسنك مسنك سيد احمد	0	3.13	22.80	مسن 589	البلدية لتوسعة 1 جازائر قسنك اول	مطلق ورزاية الاقليم	اسبوية

مديرة/ مديرة مديرية المساحة بالجوزة
بريطنير

رئيس مكتب الدراسات

المدير العام



كشف الملاك الظاهري لمشروع توسعة الطريق الدائري من الوراق الى شارع القومية الغربية بطول ١٤ كم في نطاق محافظة الجيزة

الهيئة العامة للأمانة المساحة
مديرية المساحة بالجيزة
مكتب المشروعات

الرموز	الناحية	الوقوف	القطعة	المساحة (م ²)	س	ط	ف	العائل الظاهر	الوصف	الكود	ملاحظات
١٥١	محافظة الجيزة	الحيات	٥٨٩	200.15	3.45	0	1	مجلس قريه ابي القادر رضى + نور	مجلس قريه ابي القادر رضى + نور	A196	
١٥٢	محافظة الجيزة	الحيات	٥٨٩-٥٨٩	78.09	10.71	0	0	حادي هلال عبد حفي	مجلس قريه رضى سقوف جيلون	A197	
١٥٣	محافظة الجيزة	الحيات	٥٨٩-٥٨٩	184.52	1.30	0	1	طارق هلال عبد حفي	مجلس سكان من ابارود + نور رضى	A198	
١٥٤	محافظة الجيزة	الحيات	٥٨٩	255.63	11.06	0	1	لم يملك	مجلس قريه مكناس	A199	
١٥٥	محافظة الجيزة	الحيات	٥٢٩	35.19	4.83	0	0	لم يملك	ارض قضاء سمودا	A200	
١٥٦	محافظة الجيزة	الحيات	٥٢٩	1747.41	23.61	0	9	لم يملك	ارض محافظة سمود	A200	
١٥٧	محافظة الجيزة	الحيات	٥٢٩	84.93	11.65	0	0	مجلس قريه القليل ربيع كفي عبد القليل ربيع	مجلس قريه رضى سقوف جيلون	A201	
١٥٨	محافظة الجيزة	الحيات	٥٢٤-٥٢٤	455.30	14.43	0	2	مجلس قريه القليل ربيع كفي عبد القليل ربيع	ارض قضاء	A201	
١٥٩	محافظة الجيزة	الحيات	٥٢٤-١٧٢	18.13	2.49	0	0	مجلس قريه القليل ربيع كفي عبد القليل ربيع	جزء قضاء محافظه سمود ملك	A201	
١٦٠	محافظة الجيزة	الحيات	٥٢٤-١٧٢	649.99	17.13	0	3	مجلس قريه القليل ربيع كفي عبد القليل ربيع	ارض محافظة سمود سقوف بالجيلون	A201	
١٦١	محافظة الجيزة	الحيات	٥٢٤-٦٢٩	6.64	0.91	0	0	مجلس قريه القليل ربيع كفي عبد القليل ربيع	ارض محافظة سمود سقوف بالجيلون	A201	
١٦٢	محافظة الجيزة	الحيات	١٧٢	142.79	19.59	0	0	مجلس قريه القليل ربيع كفي عبد القليل ربيع	ارض محافظة سمود سقوف بالجيلون	A201	
١٦٣	محافظة الجيزة	الحيات	٥٢٤-١٧٢	85.40	11.71	0	0	مجلس قريه القليل ربيع كفي عبد القليل ربيع	مجلس قريه من ابارود رضى + نور	A201	
١٦٤	محافظة الجيزة	الحيات	١٧٢-١٧١	137.07	18.80	0	0	مجلس قريه القليل ربيع كفي عبد القليل ربيع	مجلس قريه من ابارود رضى + نور	A202	
١٦٥	محافظة الجيزة	الحيات	١٧٢-١٧١	58.49	8.02	0	0	مجلس قريه القليل ربيع كفي عبد القليل ربيع	مجلس قريه من ابارود رضى + نور	A203	
١٦٦	محافظة الجيزة	الحيات	١٧٢-١٧١	80.53	11.05	0	0	مجلس قريه القليل ربيع كفي عبد القليل ربيع	مجلس قريه من ابارود رضى + نور	A204	

مهندس / مدير مديرية المساحة بالجيزة
مهندس

رئيس مكتب المساحة
مهندس

اللقم والمصير



كشوف الملك الطاهرين لمشروع توسعة الطريق الدائري من الوراق الى شارع القومية الغربية بطول ٥ كم في نطاق محافظة الجبيلة

الهيئة العامة للمساحة
مديرية المساحة بالجبيلة
مكتب المشروعات

ملاحظات	الكود	رقم الترخيص	الملك الظاهر	ط ف	مس	المساحة (م ²)	القطعة	الموضوع	التأجيل	الموكل
	A205	مبنى مكون من ٥ ابراج أرضي مسطوح بالجبيلون	عبدالله احمد محرم بن احمد	0	9.08	96.17	مضمن 171- 172	العمارة ١٥ حزام فصل اول	معلق ورزاة الأبر	الجبيلة
	A206	ارض قضاء غير مسورة	لم يمسك	0	14.38	104.83	مضمن 170- 171	العمارة ١٥ حزام فصل اول	معلق ورزاة الأبر	الجبيلة
	A207	مبنى مكون من ٥ ابراج أرضي ٥ حور مكرر + سطح به غرف متبوية خفيفة	هفزي ابراهيم حنا راسم	0	12.74	92.91	مضمن 170- 171	العمارة ١٥ حزام فصل اول	معلق ورزاة الأبر	الجبيلة
	A208	مبنى مكون من ٥ ابراج أرضي ٣ حور مكرر مسطح	لم يمسك	0	10.89	79.41	مضمن 170- 171	العمارة ١٥ حزام فصل اول	معلق ورزاة الأبر	الجبيلة
	A209	مبنى مكون من ٥ ابراج أرضي ٣ حور مكرر مسطح	شريف عبد الله احمد راجح	0	20.89	152.26	مضمن 170- 171	العمارة ١٥ حزام فصل اول	معلق ورزاة الأبر	الجبيلة
	A210	مبنى مكون من ٥ ابراج أرضي ٣ حور مكرر	الاسجد نور احمد الشريف	0	8.58	62.58	مضمن 170	العمارة ١٥ حزام فصل اول	معلق ورزاة الأبر	الجبيلة
	A211	ارض قضاء غير مسورة	لم يمسك	0	15.99	116.56	مضمن 170	العمارة ١٥ حزام فصل اول	معلق ورزاة الأبر	الجبيلة
	A212	مبنى مكون من ٥ ابراج أرضي ٥ حور مكرر مسطح به غرف متبوية بالخط	لم يمسك	0	9.43	68.78	مضمن 170	العمارة ١٥ حزام فصل اول	معلق ورزاة الأبر	الجبيلة
	A213	مبنى مكون من ٥ ابراج أرضي ٥ حور مكرر	وليد عبدالصمد جدي	0	9.45	68.99	مضمن 170	العمارة ١٥ حزام فصل اول	معلق ورزاة الأبر	الجبيلة
	A214	مبنى مكون من ٥ ابراج أرضي ٥ حور مكرر مسطح غير مكتمل	نبيل عبدالرفيق الشاه	0	20.87	150.70	مضمن 170	العمارة ١٥ حزام فصل اول	معلق ورزاة الأبر	الجبيلة
	A215	ارض محاذية لبحر	لم يمسك	0	13.91	101.37	مضمن 170	العمارة ١٥ حزام فصل اول	معلق ورزاة الأبر	الجبيلة
	A216	ارض قضاء غير مسورة	بريكة عبدالصمد مكرى صحن	0	2.06	890.20	مضمن 585- 683- 689- 587- 164- 160- 159- 170- 165	العمارة ١٥ حزام فصل اول	معلق ورزاة الأبر	الجبيلة
	A217	ارض محاذية لبحر (استقالة طلب)	لم يمسك	0	16.64	1346.55	مضمن 581- 679- 163- 160- 159- 164	العمارة ١٥ حزام فصل اول	معلق ورزاة الأبر	الجبيلة
	A218	ارض خرابطة	لم يمسك	0	21.11	1204.08	مضمن 157- 156- 159- 158	العمارة ١٥ حزام فصل اول	معلق ورزاة الأبر	الجبيلة

مهندس / مكي حيدر المساحة بالجبيلة
مختصة

رئيس مكتب المشروعات

القائم بالمسح



١٠٨
٢٤٤

مكتب الملك الطاهر لمشروع توسعة الطريق الدائري من الزوايا الى شارع القومية الغربية بطول 4 كم في نطاق محافظة الجيزة

الهيئة المصرية العامة للمساحة
مديرية المساحة بالجيزة
مكتب المشروعات

الكود	الوصف	المكان الظاهر	ط	س	المساحة (م ²)	القطعة	الحواف	التاحية	المركز
A218	مبنى سكني من ٤ دور أرضي + ٤ دور غير مغطى على مساحة ١٠٠٠ م ² مغطى	صحة على مستشفى البراهيم	0	1	0.03	175.24	ضمن 156	الحدودية ١٠م - ١٠م	مناطق وريانية الأمير
A220	أرض تشاء بمحاذاة حدود	جوارها التور على	0	0	24.01	175.03	ضمن 156	الحدودية ١٠م - ١٠م	مناطق وريانية الأمير
A221	أرض مزارعة	لم يمسك	0	0	23.24	189.45	ضمن 156	الحدودية ١٠م - ١٠م	مناطق وريانية الأمير
A222	مبنى سكني من ٤ دور أرضي + 2٤ دور مغطى على مساحة ١٠٠٠ م ² مغطى	على التور جوشقود بقل	0	0	18.90	137.82	ضمن 696	الحدودية ١٠م - ١٠م	مناطق وريانية الأمير
A223	مبنى سكني من ٤ دور أرضي + 5 دور مغطى على مساحة ١٠٠٠ م ² مغطى	لم يمسك	0	0	12.41	90.48	ضمن 696	الحدودية ١٠م - ١٠م	مناطق وريانية الأمير
A224	مبنى سكني من ٤ دور أرضي + ٤ دور غير مغطى على مساحة ١٠٠٠ م ² مغطى	لم يمسك	0	0	12.22	89.09	ضمن 696	الحدودية ١٠م - ١٠م	مناطق وريانية الأمير
A225	مبنى سكني من ٤ دور أرضي + ٤ دور مغطى على مساحة ١٠٠٠ م ² مغطى	صحة جوار حسن على التور	0	0	11.74	85.56	ضمن 696	الحدودية ١٠م - ١٠م	مناطق وريانية الأمير
A226	مبنى سكني من ٤ دور أرضي + ٣ دور مغطى على مساحة ١٠٠٠ م ² مغطى	طريقه جوار التور	0	0	13.51	98.53	ضمن 696	الحدودية ١٠م - ١٠م	مناطق وريانية الأمير
A227	مبنى سكني من ٤ دور أرضي + ٤ دور مغطى على مساحة ١٠٠٠ م ² مغطى	ورقة احمد على احمد حطوفى - صناع لصناع على احمد حطوفى	0	0	22.83	166.46	ضمن 696	الحدودية ١٠م - ١٠م	مناطق وريانية الأمير
A228	مبنى سكني من ٤ دور أرضي + ٤ دور مغطى على مساحة ١٠٠٠ م ² مغطى	لم يمسك	0	1	16.11	292.47	ضمن 696	الحدودية ١٠م - ١٠م	مناطق وريانية الأمير
A229	مبنى دور أرضي مسطوح بارتفاع ١٠م (إملاكات)	لم يمسك	0	0	15.35	111.87	ضمن 697 - 696	الحدودية ١٠م - ١٠م	مناطق وريانية الأمير
A229	جزء من التور مسطوح بالظهر الامتدادية	لم يمسك	0	0	16.18	117.97	ضمن 697 - 696	الحدودية ١٠م - ١٠م	مناطق وريانية الأمير
A229	مبنى دور أرضي مسطوح بارتفاع ١٠م	لم يمسك	0	0	2.89	21.10	ضمن 697 - 696	الحدودية ١٠م - ١٠م	مناطق وريانية الأمير
A230	أرض محاذية حدود	لم يمسك	0	0	22.04	160.71	ضمن 697 - 696	الحدودية ١٠م - ١٠م	مناطق وريانية الأمير
A231	أرض تشاء على حدود	لم يمسك	0	1	5.29	213.57	ضمن 697 - 696	الحدودية ١٠م - ١٠م	مناطق وريانية الأمير
A232	مبنى سكني من ٤ دور أرضي + ٢٤ دور غير مغطى على مساحة ١٠٠٠ م ² مغطى	احد على مسطوح حطوفى	0	0	16.77	122.29	ضمن 697 - 696	الحدودية ١٠م - ١٠م	مناطق وريانية الأمير

مختار / مدير مديرية المساحة بالجيزة
مختار

رئيس مكتب المشروعات
مختار

مختار
القيام بالاحكام



كذلك الملاك الطاهرين لمشروع توسعة الطريق المار من الوراق الى شارع القوسية الغربية بطول 4 كم

الهيئة المصرية العامة للمساحة
مديرية المساحة بالجيزة
مكتب المشروعات

الكود	الوصف	المالك الظاهر	ط	س	المساحة [م ²]	القائمة	الموقع	الناحية	المركز
A233	مبنى سكني - جنازير أرضي - دور مكرر - دور مخزن	مبارك عبد المنعم موشى	0	0	78.04	مشن - 696 - 697	الجيزة - نزهة 1 - جازير	مناطق وزارة الإسكان	اسمية
A234	مبنى سكني - جنازير أرضي - دور مخزن - دور مخزن	لم يمسك	0	0	78.45	مشن - 698 - 697	الجيزة - نزهة 1 - جازير	مناطق وزارة الإسكان	اسمية
A235	مبنى سكني - جنازير - دور أرضي - دور مخزن - جنازير - دور مخزن	عبد المنعم عبداللطيف عبد الله مرسى	0	0	20.34	مشن - 698 - 697	الجيزة - نزهة 1 - جازير	مناطق وزارة الإسكان	اسمية
A236	مبنى سكني - جنازير أرضي - دور مخزن - دور مخزن	للإقامة مسكن لا سكني - عبد منعم عبد المنعم - اصحاب مزارع احمد ابو الهيثم والفرقان	0	0	21.28	مشن - 698 - 697	الجيزة - نزهة 1 - جازير	مناطق وزارة الإسكان	اسمية
A237	أرض منطقة بيوت	لم يمسك	0	0	19.46	مشن - 697	الجيزة - نزهة 1 - جازير	مناطق وزارة الإسكان	اسمية
A238	مبنى سكني - جنازير - دور أرضي - دور مخزن - دور مخزن	احمد ربيع عبد منعم	0	0	8.27	مشن - 697	الجيزة - نزهة 1 - جازير	مناطق وزارة الإسكان	اسمية
A239	مبنى سكني - جنازير أرضي - دور مخزن - دور مخزن	لم يمسك	0	0	11.69	مشن - 697	الجيزة - نزهة 1 - جازير	مناطق وزارة الإسكان	اسمية
A240	مبنى سكني - جنازير - دور 2+ دور مخزن - دور مخزن	يوسرى محمد ابو رزق مصطفى	0	0	11.57	مشن - 697	الجيزة - نزهة 1 - جازير	مناطق وزارة الإسكان	اسمية
A241	مبنى سكني - جنازير أرضي - دور مخزن - دور مخزن	نائلة اسماعيل عبد منعم	0	0	17.53	مشن - 697	الجيزة - نزهة 1 - جازير	مناطق وزارة الإسكان	اسمية
A242	مبنى سكني - جنازير أرضي - دور مخزن	عبدالله منعم عبد منعم	0	0	14.46	مشن - 697	الجيزة - نزهة 1 - جازير	مناطق وزارة الإسكان	اسمية
A243	أرض إنشاء منطقة بيوت	عبد منعم عبداللطيف لوزيد	0	0	15.39	مشن - 697	الجيزة - نزهة 1 - جازير	مناطق وزارة الإسكان	اسمية
A243	أرض منطقة بيوت	عبد منعم عبداللطيف لوزيد	0	0	4.17	مشن - 697	الجيزة - نزهة 1 - جازير	مناطق وزارة الإسكان	اسمية
A244	أرض سكني - جنازير - جنازير	مبارك عبد منعم موشى	0	0	2.62	مشن - 697	الجيزة - نزهة 1 - جازير	مناطق وزارة الإسكان	اسمية
A244	أرض منطقة بيوت (استغلال منطقة بيوتات)	مبارك عبد منعم موشى	0	0	1.73	مشن - 697	الجيزة - نزهة 1 - جازير	مناطق وزارة الإسكان	اسمية
A244	أرض منطقة بيوت (استغلال منطقة بيوتات)	مبارك عبد منعم موشى	0	1	13.88	مشن - 697	الجيزة - نزهة 1 - جازير	مناطق وزارة الإسكان	اسمية
A244	أرض منطقة بيوت (استغلال منطقة بيوتات)	مبارك عبد منعم موشى	0	0	5.10	مشن - 697	الجيزة - نزهة 1 - جازير	مناطق وزارة الإسكان	اسمية

مهندس/عبد المنعم موشى
رئيس مكتب المساحة بالجيزة

رئيس مكتب المساحة بالجيزة

الناطق والمضام



الهيئة العامة للمباني المسماحة
مديرية المساحة بالجيزة
مكتب المشروعات

كشفت الملك الظاهرين لمشروع توسعة الطريق الدائري من الوراق الى شارع القومية الغربية بطول ٤٥٠ مترًا شمالًا والحدائق الغربية

ملاحظات	الكود	الوصف	الملك الظاهر	ط	ق	م	المساحة (م ²)	القطعة	الحوض	التاريخية	المركز
	A245	رسم التخطيط ملك من الوراق أرض موزعة مكررة	لم يمسك	0	0	3.05	22.34	ضمن 697	الحدودية 1 حذائر لمسك بول	مناطق ورياه قويس	اسمية
	A245	أرض غير مسكونة	لم يمسك	0	0	0.60	4.39	ضمن 697	الحدودية 1 حذائر لمسك بول	مناطق ورياه قويس	اسمية
	A245	مبنى مسكون من الوراق أرض موزعة مكررة لأرض 2	لم يمسك	0	0	3.78	27.52	ضمن 697	الحدودية 1 حذائر لمسك بول	مناطق ورياه قويس	اسمية
	A245	أرض محظية بوز	لم يمسك	0	1	5.22	213.12	ضمن 697	الحدودية 1 حذائر لمسك بول	مناطق ورياه قويس	اسمية
	A246	أرض لاصفاء	لم يمسك	0	1	10.98	255.09	ضمن 697	الحدودية 1 حذائر لمسك بول	مناطق ورياه قويس	اسمية
	A247	مبنى مسكون من الوراق أرض موزعة 3 حذائر مكررة	مبنى مسكونة على عهد صلاحية	0	0	15.52	113.16	ضمن 697	الحدودية 1 حذائر لمسك بول	مناطق ورياه قويس	اسمية
	A248	مبنى مسكون من الوراق أرض موزعة 3 حذائر مكررة	معمورة جيد فدان	0	0	15.47	112.79	ضمن 697	الحدودية 1 حذائر لمسك بول	مناطق ورياه قويس	اسمية
	A249	مبنى مسكون من الوراق أرض موزعة 5 حذائر مكررة	معمورة دكر القيد	0	0	15.01	109.45	ضمن 697	الحدودية 1 حذائر لمسك بول	مناطق ورياه قويس	اسمية
	A250	مبنى مسكون من الوراق أرض موزعة 3 حذائر مكررة	ورقة لاصفاء على الحدائق	0	1	4.35	206.76	ضمن 697	الحدودية 1 حذائر لمسك بول	مناطق ورياه قويس	اسمية
	A251	مبنى مسكون من الوراق أرض موزعة 2 حذائر مكررة	أرض جيد مزار القيد	0	0	17.18	125.25	ضمن 697- 698	الحدودية 1 حذائر لمسك بول	مناطق ورياه قويس	اسمية
	A252	مبنى مسكون من الوراق أرض موزعة 2 حذائر مكررة	رشته مسكونة على الحدائق	0	0	12.28	89.53	ضمن 697- 698	الحدودية 1 حذائر لمسك بول	مناطق ورياه قويس	اسمية
	A253	مبنى مسكون من الوراق أرض موزعة 2 حذائر مكررة	حظيرة مسكونة مسكونة لاصفاء	0	0	16.75	122.10	ضمن 697- 698	الحدودية 1 حذائر لمسك بول	مناطق ورياه قويس	اسمية
	A254	أرض لاصفاء غير مسكونة	مسكونة لاصفاء مسكونة مزرعة	0	0	18.75	136.67	ضمن 697- 698	الحدودية 1 حذائر لمسك بول	مناطق ورياه قويس	اسمية
	A255	مبنى مسكون من الوراق أرض موزعة 2 حذائر مكررة	لم يمسك	0	0	17.87	130.25	ضمن 697- 698	الحدودية 1 حذائر لمسك بول	مناطق ورياه قويس	اسمية
	A256	مبنى مسكون من الوراق أرض موزعة 2 حذائر مكررة	رشته على رصيف	0	0	23.60	172.08	ضمن 697- 698	الحدودية 1 حذائر لمسك بول	مناطق ورياه قويس	اسمية
	A257	مباني مسكونة على رصيف	لم يمسك	0	0	12.50	91.12	ضمن 698	الحدودية 1 حذائر لمسك بول	مناطق ورياه قويس	اسمية

مهندس / مهندس مديرية المساحة بالجيزة

بمقتضى

رئيس مكتب المشروعات

القائم بالعمل



١١١

كثف الملك الطاهرين المشروع توسعة الطريق الدائري من الوراق الى شارع القومية الغربية بطول ١١١١م في نطاق محافظة الجيزة

الهيئة العامة للمساحة
مديرية المساحة بالجيزة
مكتب المشروعات

الاحداثيات	الوصف	الملك الظاهر	ط ف	س	المساحة (م ²)	القطعة	الحوض	التابعة	المركز
A257	خربة	لم يمتلك	0	1.77	12.93	مشن 698	الجيزة نمرة 1 جزائر	مناطق وريادة	اسمية
A257	دوره موية	لم يمتلك	0	0.49	3.60	مشن 698	الجيزة نمرة 1 جزائر	مناطق وريادة	اسمية
A257	مبنى مكون من ابارود وارض مسقوفة	لم يمتلك	0	15.45	287.67	مشن 698	الجيزة نمرة 1 جزائر	مناطق وريادة	اسمية
A258	مبنى مكون من ابارود وارض مسقوفة + حوز وارض + حوز مغطى + حوز غير مسقوف	لم يمتلك	0	12.22	264.12	مشن 698	الجيزة نمرة 1 جزائر	مناطق وريادة	اسمية
A259	مبنى مكون من ابارود وارض مسقوفة + حوز مغطى + حوز غير مسقوف	وريدة مضمنة لرائف	0	12.99	286.50	مشن 698	الجيزة نمرة 1 جزائر	مناطق وريادة	اسمية
A260	ارض قضاء غير مسورة	لم يمتلك	0	0.07	175.63	مشن 698	الجيزة نمرة 1 جزائر	مناطق وريادة	اسمية
A281	مبنى مكون من ابارود وارض	لمسح عربيه مسطح	0	12.52	91.27	مشن 698	الجيزة نمرة 1 جزائر	مناطق وريادة	اسمية
A282	مبنى مكون من ابارود وارض + حوز + حوز مغطى + حوز غير مسقوف	رياح حيد مسود حيد انضيق الواصل	0	17.51	127.67	مشن 698	الجيزة نمرة 1 جزائر	مناطق وريادة	اسمية
A283	مبنى مكون من ابارود وارض + حوز مغطى	حضان مسود حيد الانضيق الواصل	0	11.79	86.96	مشن 698	الجيزة نمرة 1 جزائر	مناطق وريادة	اسمية
A284	ارض قضاء غير مسورة	مسود حيد الكورن - حيد انضيق مسطح - مسود مسطح مسطح	0	2.07	190.14	مشن 698-171-170	الجيزة نمرة 1 جزائر	مناطق وريادة	اسمية
A285	مبنى مكون من ابارود وارض + حوز مغطى + حوز غير مسقوف	مسود حيد الكورن - حيد انضيق مسطح - مسود مسطح مسطح	0	19.89	145.76	مشن 698	الجيزة نمرة 1 جزائر	مناطق وريادة	اسمية
A286	ارض قضاء مسطحة اسود	لم يمتلك	0	4.79	735.03	مشن 698	الجيزة نمرة 1 جزائر	مناطق وريادة	اسمية
A287	ارض قضاء مسطحة اسود	لم يمتلك	0	22.60	164.74	مشن 698	الجيزة نمرة 1 جزائر	مناطق وريادة	اسمية
A288	مبنى مكون من ابارود وارض حيزان + حوز مغطى	لم يمتلك	0	12.90	269.09	مشن 698	الجيزة نمرة 1 جزائر	مناطق وريادة	اسمية
A289	مبنى مكون من ابارود وارض + حوز مغطى + حوز غير مسقوف	لم يمتلك	0	14.18	103.34	مشن 698	الجيزة نمرة 1 جزائر	مناطق وريادة	اسمية
A270	مبنى مكون من ابارود وارض + حوز مغطى + حوز غير مسقوف	لمسود حيد الكورن - حيد انضيق مسطح	0	12.55	91.46	مشن 698	الجيزة نمرة 1 جزائر	مناطق وريادة	اسمية

مهندس / مدير مديرية المساحة بالجيزة

مهندس

رئيس مكتب المشروعات

القائم بالمسح



١١٤

عمره

عمره

عمره

كشف الملاك الطائرين لمشروع توسعة الطريق الدائري من الوراق الى شارع التوبية الغربية بطول ٤ كم في شمال محافظة الجوف

الهيئة العامة للمساحة

مديرية المساحة بالجوف

مكتب الدراسات

ملاحظات	الكود	الوصف	الملك الظاهر	ط	م	المساحة (م ²)	المنطقة	الموطن	الناحية	المركز
	A271	مبنى مكون من ٢٠ دور + 2 دور (مبنى سكني) (مبنى سكني) (مبنى سكني)	سيرة مسطوح سون مسطوح	0	0	13.17	698-00	ممن 698	مناطق وزارة الزراعة	سبئية
	A272	مبنى مكون من 10٠ دور	لم يستغل	0	0	22.28	698-700	ممن 698	مناطق وزارة الزراعة	سبئية
	A273	مبنى مكون من 1٠٠ دور + 2 دور	لم يستغل	0	1	5.34	698-700	ممن 698	مناطق وزارة الزراعة	سبئية
	A274	مبنى مكون من 1٠٠ دور + 2 دور	لم يستغل	0	0	11.73	698-700	ممن 698	مناطق وزارة الزراعة	سبئية
	A275	مبنى مكون من 2 دور	لم يستغل	0	0	17.59	698-700	ممن 698	مناطق وزارة الزراعة	سبئية
	A275A	مبنى مكون من 2 دور	مبنى سكني	0	0	8.46	698-700	ممن 698	مناطق وزارة الزراعة	سبئية
	A276	مبنى مكون من 2 دور	مبنى سكني	0	0	18.72	698-700	ممن 698	مناطق وزارة الزراعة	سبئية
	A277	مبنى مكون من 2 دور	مبنى سكني	0	1	17.06	629-699	ممن 629	مناطق وزارة الزراعة	سبئية
	A278	مبنى مكون من 2 دور	مبنى سكني	0	0	2.39	629	ممن 629	مناطق وزارة الزراعة	سبئية
	A278	مبنى مكون من 2 دور	مبنى سكني	0	0	2.18	629	ممن 629	مناطق وزارة الزراعة	سبئية
	A278	مبنى مكون من 2 دور	مبنى سكني	0	5	9.42	620-699	ممن 620	مناطق وزارة الزراعة	سبئية
	A278	مبنى مكون من 2 دور	مبنى سكني	0	3	15.66	620-699	ممن 620	مناطق وزارة الزراعة	سبئية
	A279	مبنى مكون من 2 دور	مبنى سكني	0	0	2.75	629	ممن 629	مناطق وزارة الزراعة	سبئية

مهندس/ مطلق عبدالمجيد المساحة بالجوف
يوسف

رئيس مكتب الدراسات

الطاقم بالمشروع



١١٤
١١٤
١١٤

كشف الملك الظاهر لمشروع توسعة الطريق الدائري من الوراق الى شارع القوية الغربية بطول ٥ كم في نطاق محافظة الجيزة

الهيئة العامة للمساحة
مديرية المساحة بالجيزة
مكتب المشروعات

ملاحظات	الكود	الوصف	الملك الظاهر	ط	س	المسقط (م ²)	القطعة	الوصف	الناحية	المركز
مساحة تدرئة وتسليم الملك والتسليم للمالكين بالتوقيع	A279	تسليم تدرئة مكون من دور أرضي فقط	تقع البنية لخدمة التدرئة والتسليم	0	2.36	1242.46	ضمن 629	الطريق الدائري 1 ضمن اول	طابق وزارة الامر	ابدية
مساحة تدرئة	A279	تسليم تدرئة مكون من دور أرضي فقط	تقع البنية لخدمة التدرئة والتسليم	0	14.55	106.11	ضمن 629	الطريق الدائري 1 ضمن اول	طابق وزارة الامر	ابدية
مساحة تدرئة	A280	تسليم تدرئة مكون من دور أرضي + دور أرضي + دور ركود	لم يتسليم	0	4.01	29.24	ضمن 187- 185	معرض بحيرة القسيان تدرئة 5 قسمين كل	طابق وزارة الامر	ابدية
مساحة تدرئة	A280	تسليم تدرئة مكون من دور أرضي فقط	لم يتسليم	0	1.88	13.72	ضمن 183	معرض بحيرة القسيان تدرئة 5 قسمين كل	طابق وزارة الامر	ابدية
مساحة تدرئة	A281	تسليم تدرئة مكون من دور أرضي فقط	لم يتسليم	0	13.24	96.55	ضمن 174- 186	معرض بحيرة القسيان تدرئة 5 قسمين كل	طابق وزارة الامر	ابدية
مساحة تدرئة	A281	تسليم تدرئة مكون من دور أرضي فقط	لم يتسليم	0	2.88	20.99	ضمن 186	معرض بحيرة القسيان تدرئة 5 قسمين كل	طابق وزارة الامر	ابدية
مساحة تدرئة	A281	تسليم تدرئة مكون من دور أرضي فقط	لم يتسليم	0	0.93	6.77	ضمن 186	معرض بحيرة القسيان تدرئة 5 قسمين كل	طابق وزارة الامر	ابدية
مساحة تدرئة	A281	تسليم تدرئة مكون من دور أرضي فقط	لم يتسليم	0	10.87	79.27	ضمن 186	معرض بحيرة القسيان تدرئة 5 قسمين كل	طابق وزارة الامر	ابدية
مساحة تدرئة	A282	تسليم تدرئة مكون من دور أرضي فقط	لم يتسليم	0	8.15	584.49	ضمن 319 - 318	معرض أم الصويرة المحجوز 12 تدرئة	حديقة وزارة الامر	ابدية
مساحة تدرئة	A283	تسليم تدرئة مكون من دور أرضي فقط	لم يتسليم	0	4.65	208.93	ضمن 205- 313	معرض أم الصويرة المحجوز 12 تدرئة	حديقة وزارة الامر	ابدية
مساحة تدرئة	A283	تسليم تدرئة مكون من دور أرضي فقط	لم يتسليم	0	3.92	26.60	ضمن 205- 313	معرض أم الصويرة المحجوز 12 تدرئة	حديقة وزارة الامر	ابدية
مساحة تدرئة	A283	تسليم تدرئة مكون من دور أرضي فقط	لم يتسليم	0	11.53	84.08	ضمن 205- 313	معرض أم الصويرة المحجوز 12 تدرئة	حديقة وزارة الامر	ابدية
مساحة تدرئة	A284	تسليم تدرئة مكون من دور أرضي فقط	لم يتسليم	0	6.22	43.34	ضمن 207	معرض أم الصويرة المحجوز 12 تدرئة	حديقة وزارة الامر	ابدية
مساحة تدرئة	A284	تسليم تدرئة مكون من دور أرضي فقط	لم يتسليم	0	15.11	110.14	ضمن 207- 205	معرض أم الصويرة المحجوز 12 تدرئة	حديقة وزارة الامر	ابدية

مهندسة/ مديرة المساحة بالجيزة

بشخص

رئيس مكتب المشروعات

الملك الظاهر



كثف الملاحة الطائرين لمشروع توسعة الطريق الدائري من الوراق الى شارع القومية الغربية بطول ١٦ كم فيمحافظة الجيزة

الهيئة العمومية العامة للمساحة
مديرية المساحة بالجيزة
مكتب المشروعات

ملاحظات	الرقم	الوصف	المالك الظاهر	ن	ط	س	المسطح (م ²)	المنطقة	الحوض	التسمية	المركز
	A284	مبنى مكون من أرضي + دور مكرر (مستوف بالمقاييس)	احمد سيد عبدالله جويهان	0	0	5.02	36.59	ضمن 207- 205	حوض ام القهية للبحر 12.5 متر	حارثية	اسمية
	A285	قضاء	المس سجاد عبد صبر	0	0	4.53	33.02	ضمن 207	حوض ام القهية للبحر 12.5 متر	حارثية	اسمية
	A285	مبنى مكون من 4 دور ارضي + 4 دور مكرر + دور على سطحها	ناصر سجاد عبد صبر	0	0	14.00	102.09	ضمن 207- 205	حوض ام القهية للبحر 12.5 متر	حارثية	اسمية
	A286	قضاء	لم يملك	0	0	2.80	20.43	ضمن 207	حوض ام القهية للبحر 12.5 متر	حارثية	اسمية
	A286	مبنى مكون من 4 دور ارضي + 3 دور مكرر + دور على سطحها	لم يملك	0	0	5.61	40.89	ضمن 207- 205	حوض ام القهية للبحر 12.5 متر	حارثية	اسمية
	A287	ارض بنزارية	علاء صلاح سعد سعد	0	1	17.40	301.89	ضمن 310 - 209 - 2011	حوض ام القهية للبحر 12.5 متر	حارثية	اسمية
	A288	ارض بنزارية	للسمايل عبد البربار عبد اللطيف	0	1	6.32	221.13	ضمن 310 - 310	حوض ام القهية للبحر 12.5 متر	حارثية	اسمية
	A289	ارض بنزارية	للسمايل عبد البربار عبد اللطيف	0	1	7.32	228.43	ضمن 310 - 211 - 213	حوض ام القهية للبحر 12.5 متر	حارثية	اسمية
	A290	ارض بنزارية	علاء صلاح سعد سعد	0	3	22.01	685.57	ضمن 215 - 213 - 310 - 217	حوض ام القهية للبحر 12.5 متر	حارثية	اسمية
	A291	جزء من الارض خلف جدران	محمدي حسن شاذلي	0	0	23.19	169.06	ضمن 221	حوض ام القهية للبحر 12.5 متر	حارثية	اسمية
	A291	ارض مساحة ايجور	محمدي حسن شاذلي	0	0	16.14	117.68	ضمن 221 - 219	حوض ام القهية للبحر 12.5 متر	حارثية	اسمية
	A291	سليم	محمدي حسن شاذلي	0	0	1.14	8.29	ضمن 221 - 219	حوض ام القهية للبحر 12.5 متر	حارثية	اسمية
	A291	مبنى مكون من 4 دور ارضي + دور مكرر وسطح	محمدي حسن شاذلي	0	0	5.68	41.52	ضمن 221 - 219	حوض ام القهية للبحر 12.5 متر	حارثية	اسمية
	A292	مبنى مكون من 4 دور ارضي + 3 دور مكرر	عبد سناء - سمعان ابو	0	0	10.14	73.91	ضمن 223 - 221	حوض ام القهية للبحر 12.5 متر	حارثية	اسمية
	A293	مبنى مكون من 4 دور ارضي + 2 دور مكرر + دور على سطحها	شريف علوان عبد الحكمت	0	0	11.06	80.60	ضمن 223 - 221	حوض ام القهية للبحر 12.5 متر	حارثية	اسمية
	A294	مبنى مكون من 4 دور ارضي + 3 دور مكرر	حظي زكريا ظاهري ميموي	0	0	13.23	96.46	ضمن 223 - 221	حوض ام القهية للبحر 12.5 متر	حارثية	اسمية

مهندس/ علي مديرة المساحة بالجيزة
يتمتع به

رئيس مكتب المشروعات
مكتب المساحة بالجيزة

الملك فيصل

١١٤



كشف الملك الطاهرين لمشروع توسعة الطريق الدائري من الوراق الى شارع القومية الغربية بطول ١١ كم في نطاق محافظة الجيزة

ملاحظات	الكود	الوصف	العناين الظاهر	ق	ط	س	المسطح (م ²)	المنطقة	الحوش	اللاصية	المركز
	A295	مبنى مكون من 3٤ دور مكون من ٤ طوابق (مسكن)	لم يستكمل	0	0	3.67	26.73	ضمن 223- 221	حوش أم القيوين المحوز ١2.٥	حجازية ع	اسيوط
	A296	ارض قضاء غير مسورة	لم يستكمل	0	2	9.44	418.86	ضمن 104- 226 223	حوش أم القيوين المحوز ١2.٥	حجازية ع	اسيوط
	A297	ارض قضاء غير مسورة	لم يستكمل	0	3	13.75	625.33	ضمن 225- 104 -243- 240- 236 310- 25	حوش أم القيوين المحوز ١2.٥	حجازية ع	اسيوط
	A298	ارض قضاء محافظة بنها	طابور صفق قرية سو	0	2	23.17	518.02	ضمن 25- 243- 240	حوش أم القيوين المحوز ١2.٥	حجازية ع	اسيوط
	A299	مبنى مكون من 2 دور مكون من 4 دور غير مكتمل	طابور صفق قرية سو	0	1	8.56	237.39	ضمن 25- 243	حوش أم القيوين المحوز ١2.٥	حجازية ع	اسيوط
	A300	ارض محافظة بنها	طابور صفق قرية سو	0	0	5.30	38.61	ضمن 249- 25	حوش أم القيوين المحوز ١2.٥	حجازية ع	اسيوط
	A301	حوش قرية	روية ع	0	0	0.50	3.67	ضمن 249	حوش أم القيوين المحوز ١2.٥	حجازية ع	اسيوط
	A301	مبنى دور ارض (ارضية صلبة صناعية)	روية ع	0	0	6.49	47.30	ضمن 249- 25	حوش أم القيوين المحوز ١2.٥	حجازية ع	اسيوط
	A302	ارض قضاء غير مسورة	روية القيد ع	0	1	11.45	258.49	ضمن 249- 26- 25	حوش أم القيوين المحوز ١2.٥	حجازية ع	اسيوط
	A303	ارض قضاء	عنة صفق اصبه ع	0	6	10.34	1125.58	ضمن 259- 267 249	حوش أم القيوين المحوز ١2.٥	حجازية ع	اسيوط
	A304	مبنى مكون من 2 دور ارض غير مسورة مكتمل	عنة صفق اصبه ع	0	0	1.71	12.48	ضمن 249- 98	حوش أم القيوين المحوز ١2.٥	حجازية ع	اسيوط
	A305	ارض قضاء غير مسورة	لم يستكمل	0	1	15.98	291.51	ضمن 263- 265	حوش أم القيوين المحوز ١2.٥	حجازية ع	اسيوط
	A306	ارض قضاء محافظة بنها	لم يستكمل	0	0	3.64	26.50	ضمن 184- 263 271	حوش أم القيوين المحوز ١2.٥	حجازية ع	اسيوط
	A306	مبنى مكون من دور ارض اربعة طوابق مبنى (2 طابق) مبنى مكون من دور ارض اربعة طوابق قضب و حوش	لم يستكمل	0	0	0.05	0.34	ضمن 263	حوش أم القيوين المحوز ١2.٥	حجازية ع	اسيوط
	A307		ضمن حوش حوش صفق اصبه ع	0	0	3.29	23.99	ضمن 310- 271	حوش أم القيوين المحوز ١2.٥	حجازية ع	اسيوط

مهندس/عصمت عبدالعظيم عبدالمجيد
مهندس

مهندس/محمد
مهندس

مهندس/عصمت عبدالعظيم عبدالمجيد
مهندس



١١٣٩١
١٤٣٤٠

كشف الملك الطاهرين لمشروع توسعة الطريق الدائري من الوراق الى شارع القومية الغربية بطول ١٦٦م في حي حجاج محافظة الجيزة

الهيئة المصرية العامة للمساحة
مديرية المساحة بالجيزة
مكتب المشروعات

ملاحظات	الكود	الوصف	العائق الظاهر	ط ف	س	المساحة (م ²)	الناطقة	الحوادث	الناطقة	المركز
	A307	ارض خصبة	مسطح خالص غير مستسطح - مسعود عي عبد مسطفي	0	18.47	134.83	شحن 310- 271	حوادث ام الجبهه الموز ١2٥ شبر	شحن	الاسيوط
	A307	ارض خصبة (١٢) مبنى مكون من دور ارض الكف بالمساحة	حصن جديفوك صالح سليمان	0	8.86	84.60	شحن 310- 271	حوادث ام الجبهه الموز ١2٥ شبر	شحن	الاسيوط
	A308	مبنى مكون من دور ارضي + منزل 6٥ متر مكرر دور غير مكتمل	اسم خالص عدم التوقيع	0	0.16	1.18	شحن 233	حوادث الطويل وديك الطيل ١1٥ شبر	شحن	الاسيوط
	A309	ارض مزارعة	لم يمسك	0	6.17	44.98	شحن 229- 231 236	حوادث الطويل وديك الطيل ١1٥ شبر	شحن	الاسيوط
	A310	ارض مسطحة بعد استنقذ ورقة مسقولة جدران خربة من الساج والطينة امكنة من الوراق	عدي عبد مسعود عدي	0	3.22	23.48	شحن 227	حوادث الطويل وديك الطيل ١1٥ شبر	شحن	الاسيوط
	A310	ارض مسطحة بعد استنقذ ورقة مسقولة جدران خربة من الساج والطينة امكنة من الوراق	عدي عبد مسعود عدي	0	0.58	4.20	شحن 227	حوادث الطويل وديك الطيل ١1٥ شبر	شحن	الاسيوط
	A311	مبنى مكون من دور ارضي مسروق 3٥ دور مكرر	عالمهدها هادي عتاشهدها هادي	0	3.65	26.58	شحن 227	حوادث الطويل وديك الطيل ١1٥ شبر	شحن	الاسيوط
	A312	سلم اسفله خربة	لم يمسك	0	1.38	10.09	شحن 227	حوادث الطويل وديك الطيل ١1٥ شبر	شحن	الاسيوط
	A312	مبنى مكون من الدوروم + دور ارضي 2٥ دور مكرر مسطح	لم يمسك	0	4.25	31.01	شحن 227	حوادث الطويل وديك الطيل ١1٥ شبر	شحن	الاسيوط
	A313	مبنى مسقوف جدران	فراده قرح	0	4.12	30.03	شحن 235- 227	حوادث الطويل وديك الطيل ١1٥ شبر	شحن	الاسيوط
	A314	ارض خصبة مسورة	لم يمسك	0	5.48	39.96	شحن 235- 223	حوادث الطويل وديك الطيل ١1٥ شبر	شحن	الاسيوط
	A315	مبنى مكون من دور ارضي 2٥ دور مكرر	لم يمسك	0	7.38	53.78	شحن 236- 221	حوادث الطويل وديك الطيل ١1٥ شبر	شحن	الاسيوط
	A316	مبنى مكون من دور ارضي مسروق 2٥ دور مكرر + دور غير مكتمل	لر احم عتاشهدها احمد السيد	0	6.82	48.75	شحن 217- 215 235	حوادث الطويل وديك الطيل ١1٥ شبر	شحن	الاسيوط
	A316	الخصبة	ار احم عتاشهدها احمد السيد	0	3.86	28.14	شحن 217- 219 235	حوادث الطويل وديك الطيل ١1٥ شبر	شحن	الاسيوط
	A317	الخصبة	بنية مسعود عدي جمعة	0	3.51	25.61	شحن 215- 212 235	حوادث الطويل وديك الطيل ١1٥ شبر	شحن	الاسيوط
	A317	مبنى مكون من دور ارضي ٢٥ دور مكرر دور غير مكتمل	بنية مسعود عدي جمعة	0	7.49	54.63	شحن 235- 215	حوادث الطويل وديك الطيل ١1٥ شبر	شحن	الاسيوط

مهندس/ علي مديونة المساحة بالجيزة

مهندس

رئيس مكتب المشروعات

مهندس/



كشف الملك الطاهر لمشروع توسعة الطريق الدائري من الوراق الى شارع القومية الغربية بطريقه مخططه ب نطاق مخططة الجيزة

الهيئة العمومية العامة المسماة
مديرية المساحة بالجيزة
مكتب المشروعات

ملاحظات	الكود	الوصف	المالك الظاهر	ط	ق	س	المسطح (م ²)	المنطقة	المحيط	الناحية	المركز
	A317	ارض قضاء	البنية محمود بن حمزة	0	0	2.64	18.21	ضمن 235- 215	حوض الطيرك ويترك قليل 11 صوة	حذاء ٥	اسية
	A318	ارض قضاء ارض قضاء	حسن عبدالقوي حسن قزاق حسن عبدالقوي حسن قزاق	0	0	0.32	2.34	ضمن 210- 212 ضمن 235 208	حوض الطيرك ويترك قليل 11 صوة	حذاء ٥	اسية
	A318	ارض قضاء	حسن عبدالقوي حسن قزاق	0	0	11.32	82.56	ضمن 210- 212 ضمن 235 208	حوض الطيرك ويترك قليل 11 صوة	حذاء ٥	اسية
	A318	قضاء	حسن عبدالقوي حسن قزاق	0	0	3.86	26.70	ضمن 235- 212	حوض الطيرك ويترك قليل 11 صوة	حذاء ٥	اسية
	A318A	ارض قضاء	عبدالمسيح عبدالقوي حسن قزاق	0	0	8.77	63.93	ضمن 235- 208	حوض الطيرك ويترك قليل 11 صوة	حذاء ٥	اسية
	A318A	مبنى مكون من اربعة ادوار ارضي + 2 دور مكبر + دور غير مكفل	عبدالمسيح عبدالقوي حسن قزاق	0	0	3.07	22.35	ضمن 235- 208	حوض الطيرك ويترك قليل 11 صوة	حذاء ٥	اسية
	A318B	مبنى مكون من اربعة ادوار ارضي + دور غير مكفل	علي عبدالقاسم عبدالقاسم عبدالقوي	0	0	8.41	61.34	ضمن 235- 208	حوض الطيرك ويترك قليل 11 صوة	حذاء ٥	اسية
	A318B	ارض قضاء	علي عبدالقاسم عبدالقاسم عبدالقوي	0	0	7.45	54.30	ضمن 235- 208	حوض الطيرك ويترك قليل 11 صوة	حذاء ٥	اسية
	A319	ارض مسطحة اربعة ادوار	لم يسهل	0	0	10.86	79.89	ضمن 201- 203 ضمن 235	حوض الطيرك ويترك قليل 11 صوة	حذاء ٥	اسية
	A320	ارض قضاء	لم يسهل	0	0	8.03	58.53	ضمن 199- 201 ضمن 235	حوض الطيرك ويترك قليل 11 صوة	حذاء ٥	اسية
	A321	ارض مسطحة اربعة ادوار	لم يسهل	0	0	7.16	52.20	ضمن 235 - 196	حوض الطيرك ويترك قليل 11 صوة	حذاء ٥	اسية
	A322	جيزة	لم يسهل	0	0	1.75	12.74	ضمن 235 - 193	حوض الطيرك ويترك قليل 11 صوة	حذاء ٥	اسية
	A322	ارض قضاء	لم يسهل	0	0	4.43	32.33	ضمن 235 - 193	حوض الطيرك ويترك قليل 11 صوة	حذاء ٥	اسية
	A323	مبنى مكون من اربعة ادوار ارضي + 2 دور مكبر	الملك نورالدين محمود زياطي	0	0	4.52	32.87	ضمن 235 - 190	حوض الطيرك ويترك قليل 11 صوة	حذاء ٥	اسية
	A324	مبنى مكون من اربعة ادوار ارضي + دور مكبر + دور غير مكفل	اسير نورالدين محمود	0	0	4.82	35.11	ضمن 235 - 190	حوض الطيرك ويترك قليل 11 صوة	حذاء ٥	اسية
	A325	مبنى مكون من اربعة ادوار ارضي + دور مكبر	لم يسهل	0	0	3.05	22.27	ضمن 235 - 190	حوض الطيرك ويترك قليل 11 صوة	حذاء ٥	اسية

مهندس/ مدني عبدجويعة عيسى عيسى الجيزي

بمقتضى

رئيس مكتب المشروعات

القائم بالمسحرة



١١١٨

١١١٨
١١١٨
١١١٨

كشف الملك الظاهريين لمشروع توسعة الطريق المار من الوراق الى شارع القومية الغربية ببلدية الاحمدي بقطاع محافظة الجيزة

الهيئة العمومية العامة للمساحة
مديرية المساحة بالجيزة
مكتب المشروعات

ملاحظات	الكود	الوصف	المالك الظاهر	ط	م	المسطح (م ²)	المنطقة	الموض	الناحية	المركز
	A325	ارض مسطحة بمزرع	لم يتصل	0	6.17	44.99	ضمن 190 - 235	موض الطريق ودقة قليل 11 صرة	جزارة عم	اشية
	A326	ارض مسطحة بمزرع	عم عبد القاسم جلاله عه عبد القوي	0	4.43	32.32	ضمن 190 - 235	موض الطريق ودقة قليل 11 صرة	جزارة عم	اشية
	A327	ارض لينة	احمد نصر عم ابراهيم زكي	0	4.79	34.93	ضمن 190 - 235	موض الطريق ودقة قليل 11 صرة	جزارة عم	اشية
	A328	مبنى مكون من ٣ دور ارضي + دور مكنز	مستطحي عزة عبد القاسم علي محمود	0	2.13	15.54	ضمن 190 - 235	موض الطريق ودقة قليل 11 صرة	جزارة عم	اشية
	A328	ارض لينة مسطحة بمزرع	مستطحي هود جلاله علي محمود	0	3.70	27.00	ضمن 190 - 235	موض الطريق ودقة قليل 11 صرة	جزارة عم	اشية
	A328	ارض لينة علي مسورة	طارق عم جيتيقيوم مستطحي - صدق عم جيتيقيوم مستطحي	0	5.21	37.95	ضمن 180 - 190 - 235	موض الطريق ودقة قليل 11 صرة	جزارة عم	اشية
	A330	جزء مسطوح خشب مسطوح جراج	لم يتصل	0	0.18	1.31	ضمن 179 - 182 - 235 - 176	موض الطريق ودقة قليل 11 صرة	جزارة عم	اشية
	A330	مبنى مكون من دور ارضي مسطوح	لم يتصل	0	8.80	64.19	ضمن 179 - 182 - 235 - 176	موض الطريق ودقة قليل 11 صرة	جزارة عم	اشية
	A331	مبنى مكون من ٣ دور ارضي + دور مكنز مسطوح	لم يتصل	0	5.80	42.30	ضمن 176 - 235	موض الطريق ودقة قليل 11 صرة	جزارة عم	اشية
	A332	مبنى مكون من ٣ دور ارضي + دور مكنز بمزرع علي مسطوح	خلقة عم احمد جواد علي	0	7.29	53.15	ضمن 169 - 176 - 235	موض الطريق ودقة قليل 11 صرة	جزارة عم	اشية
	A333	ارض مسطحة بمزرع	لم يتصل	0	7.82	56.98	ضمن 169 - 235	موض الطريق ودقة قليل 11 صرة	جزارة عم	اشية
	A334	غرفة حمام مسطوح مسطوح مرفوق (مساح)	عائلة علي حسين علي	0	2.10	15.32	ضمن 171 - 169 - 235	موض الطريق ودقة قليل 11 صرة	جزارة عم	اشية
	A334	ارض مسطحة بمزرع	عائلة علي حسين علي	0	6.63	48.32	ضمن 171 - 169 - 235	موض الطريق ودقة قليل 11 صرة	جزارة عم	اشية
	A336	مبنى رقم (١١) اجوف عن غرابة (دور ارضي + دور مكنز)	الغرف عم احمد عبدالقادر	0	1.91	13.91	ضمن 164 - 235	موض الطريق ودقة قليل 11 صرة	جزارة عم	اشية
	A336	مبنى رقم (١) اجوف عن غرابة (دور ارضي + دور مكنز)	الغرف عم احمد عبدالقادر	0	10.06	73.37	ضمن 164 - 235	موض الطريق ودقة قليل 11 صرة	جزارة عم	اشية
	A336	مبنى رقم (٢) اجوف عن غرابة (دور ارضي + دور مكنز)	الغرف عم احمد عبدالقادر	0	4.97	36.20	ضمن 164 - 235	موض الطريق ودقة قليل 11 صرة	جزارة عم	اشية

مهندس/ مدير مديرية المساحة بالجيزة
بمنضمه

رئيس مكتب المشروعات
١١١٨

الطاقم بالعموم



الهيئة العامة للمساحة
مديرية المساحة بالجيزة
مكتب المحفوظات

كشف الملاك الطاهرين لمشروع توسعة الطريق السائري من الوراق الى شارع القومية الغربية بطول ١١ كم في نطاق محافظة الجيزة

ملاحظات	الكود	الملك المالك	ط ف	س	المساحة (م ²)	المنطقة	الموقف	التسمية	المركز
	A335	العرف عبد احمد عبدالقادر	0	2.29	16.68	مشن 164-171 - مشن 235	حوض الطوايح وديكة القليل	حزارة ع	اسدية
	A335	العرف عبد احمد عبدالقادر	0	8.85	64.51	مشن 164-171 - مشن 235	حوض الطوايح وديكة القليل	حزارة ع	اسدية
	A336	عبد ربه بن اسماعيل سموي	0	12.92	94.21	مشن 156-235	حوض الطوايح وديكة القليل	حزارة ع	اسدية
	A336	محمود براهيم اسماعيل سموي	0	9.98	69.83	مشن 159-166 - مشن 235	حوض الطوايح وديكة القليل	حزارة ع	اسدية
	A336	محمود براهيم اسماعيل سموي - عبد ربه بن اسماعيل	0	3.35	24.42	مشن 235-164	حوض الطوايح وديكة القليل	حزارة ع	اسدية
	A337	ابن سعد طه علي بشاي	0	21.23	154.78	مشن 242-235	حوض الطوايح وديكة القليل	حزارة ع	اسدية
	A338	ابراهيم صالح بن عبدالمجيد عبدالقادر	0	0.64	354.70	مشن 147-123 - مشن 235	حوض الطوايح وديكة القليل	حزارة ع	اسدية
	A339	عبد صالح بن عبدالمجيد عبدالقادر - عبد الله بن عبدالمجيد عبدالقادر - عبد الله بن عبدالمجيد عبدالقادر - عبد الله بن عبدالمجيد عبدالقادر	0	1.38	10.09	مشن 138	حوض الطوايح وديكة القليل	حزارة ع	اسدية
	A339	عبد صالح بن عبدالمجيد عبدالقادر - عبد الله بن عبدالمجيد عبدالقادر - عبد الله بن عبدالمجيد عبدالقادر - عبد الله بن عبدالمجيد عبدالقادر	0	3.61	26.30	مشن 123	حوض الطوايح وديكة القليل	حزارة ع	اسدية
	A340	عبد صالح بن عبدالمجيد عبدالقادر	0	2.74	20.00	مشن 138	حوض الطوايح وديكة القليل	حزارة ع	اسدية
	A340	عبد صالح بن عبدالمجيد عبدالقادر	0	0.03	0.19	مشن 138	حوض الطوايح وديكة القليل	حزارة ع	اسدية
	A340	عبد صالح بن عبدالمجيد عبدالقادر	0	1.72	12.50	مشن 138	حوض الطوايح وديكة القليل	حزارة ع	اسدية
	A340	عبد صالح بن عبدالمجيد عبدالقادر	0	1.56	11.40	مشن 138	حوض الطوايح وديكة القليل	حزارة ع	اسدية
	A340	عبد صالح بن عبدالمجيد عبدالقادر	0	18.13	132.16	مشن 138	حوض الطوايح وديكة القليل	حزارة ع	اسدية
	A341	عبد صالح بن عبدالمجيد عبدالقادر	0	9.53	69.50	مشن 136	حوض الطوايح وديكة القليل	حزارة ع	اسدية
	A342	عبد صالح بن عبدالمجيد عبدالقادر	0	12.23	89.14	مشن 136-235	حوض الطوايح وديكة القليل	حزارة ع	اسدية

عبدالمجيد عبدالقادر
مدير مديرية المساحة بالجيزة

بمقتضى

عبدالمجيد عبدالقادر
رئيس مكتب المحفوظات

عبدالمجيد عبدالقادر
المقام بالمصرى



١٥
١١
١١

كشف الملاك الطائرين للمشروع وتوسعة الطريق الدائري من الوراق الى شارع القومية الغربية بطول ١٦ كم في نطاق محافظة الجيزة

الهيئة العامة للمساحة
مديرية المساحة بالجيزة
مكتب المشروعات

ملاحظات	الكود	الوصف	صالح الظاهر	ط	ف	س	المسطح (م ²)	الاطعمة	الموض	الالتصية	المركز
	A343	عروة مسقوفة خشب وخرق	لم يستغل	0	0	1.85	13.48	235- 136 ضمن	حوض الطويل وديك الخيل 11.5	حاروة ع	اسية
	A343	اربع مسقوفة بوز	لم يستغل	0	0	11.49	83.79	235- 136 ضمن	حوض الطويل وديك الخيل 11.5	حاروة ع	اسية
	A344	مكاز مسقوفة بوز	عبد الرحمن عبد حمزة زياتي	0	0	8.10	59.04	235- 136 ضمن	حوض الطويل وديك الخيل 11.5	حاروة ع	اسية
	A344	عروة مسقوفة خشب وخرق	عبد الرحمن عبد حمزة زياتي	0	0	2.19	15.96	235- 136 ضمن	حوض الطويل وديك الخيل 11.5	حاروة ع	اسية
	A344	عروة مسقوفة خشب وخرق	عبد الرحمن عبد حمزة زياتي	0	0	3.16	23.03	235- 136 ضمن	حوض الطويل وديك الخيل 11.5	حاروة ع	اسية
	A345	مبنى مكون من 4 دور ارضي و 5٤ دور مكاز ارضي غير مكتمل مبنى مكون من 4 دور ارضي و 4٤ دور مكاز ارضي غير مكتمل	عبد حمزة عبد الفتاح عبد الحليم اسماء عبد عبد الفتاح ع	0	0	11.91	96.80	235- 117 ضمن	حوض الطويل وديك الخيل 11.5	حاروة ع	اسية
	A347	اربع مسقوفة (ارواح)	ريمضان جويشميو محمود جويشميو	0	0	9.31	67.87	117 ضمن	حوض الطويل وديك الخيل 11.5	حاروة ع	اسية
	A347	عروة مسقوفة خشب وخرق	ريمضان جويشميو محمود جويشميو	0	0	12.43	90.60	235- 120 ضمن	حوض الطويل وديك الخيل 11.5	حاروة ع	اسية
	A347	عروة مسقوفة خشب وخرق	ريمضان جويشميو محمود جويشميو	0	0	1.73	12.63	235- 120 ضمن	حوض الطويل وديك الخيل 11.5	حاروة ع	اسية
	A347	عروة مسقوفة خشب وخرق	ريمضان جويشميو محمود جويشميو	0	0	1.37	9.96	235- 120 ضمن	حوض الطويل وديك الخيل 11.5	حاروة ع	اسية
	A347	مكاز مكازات مسقوفة خشب	ريمضان جويشميو محمود جويشميو	0	0	6.06	44.07	235- 120 ضمن	حوض الطويل وديك الخيل 11.5	حاروة ع	اسية
	A348	مبنى مسقوف خرقة و خشب	امد نصر عبد ترويش زياتي	0	0	7.58	55.23	148- 115 ضمن	حوض الطويل وديك الخيل 11.5	حاروة ع	اسية
	A348	اربع مسقوفة بوز	امد نصر عبد ترويش زياتي	0	0	1.39	10.16	148- 115 ضمن	حوض الطويل وديك الخيل 11.5	حاروة ع	اسية
	A348	عروة مسقوفة خشب وخرق	امد نصر عبد ترويش زياتي	0	0	11.34	82.68	148- 115 ضمن	حوض الطويل وديك الخيل 11.5	حاروة ع	اسية
	A349	مبنى دور ارضي فقط (استغل لخدمة مسقوفة خشب وخرق)	ورشة عبد نصر عبد زياتي	0	0	18.33	133.62	148- 115 ضمن 235	حوض الطويل وديك الخيل 11.5	حاروة ع	اسية
	A349	مكاز	ورشة عبد نصر عبد زياتي	0	0	3.87	28.22	148- 115 ضمن 235	حوض الطويل وديك الخيل 11.5	حاروة ع	اسية

مهندس / مهندس مديرية المساحة بالجيزة
يوسف

رئيس مكتب المشروعات /
١

١٥
١١
١١



الهيئة العامة للأمن الغذائي
 مديرية المساحة بالجزيرة
 مكتب المشروعات

كشف الملكيات المقادير لتوسعة الطريق الدائري من الوراق الى شارع القومية الغربية بطنان بقرى في نطاق محافظة الجزيرة

ملاحظات	الرقم	الوصف	المالك القانوني	ط ف	س	المساحة (م ²)	المنطقة	الحدود	التابعية	المركز
	A350	ارض (أصل مسوق حورق)	حسن درويش نصر عبد	0	5.77	42.10	مشن 148- 115 235	حوض الطويق وديك القليل 115 متر	جزيرة عبد	أسيية
	A351	مبنى (أصل مسوق حورق)	حسن درويش نصر عبد	0	3.86	28.14	مشن 148- 115 235	حوض الطويق وديك القليل 115 متر	جزيرة عبد	أسيية
	A352	مبنى (أصل مسوق حورق)	حسن درويش نصر عبد	0	3.43	24.98	مشن 148- 115 235	حوض الطويق وديك القليل 115 متر	جزيرة عبد	أسيية
	A353	مبنى (أصل مسوق حورق)	حسن درويش نصر عبد	0	3.64	26.52	مشن 148- 115 235	حوض الطويق وديك القليل 115 متر	جزيرة عبد	أسيية
	A354	مبنى (أصل مسوق حورق)	حسن درويش نصر عبد	0	5.24	38.17	مشن 148- 115 235	حوض الطويق وديك القليل 115 متر	جزيرة عبد	أسيية
	A355	عريشة مسقوفة خشب وخرق	رواية حطي نصر عبد درويش زياتي	0	2.88	20.96	مشن 148- 115 235	حوض الطويق وديك القليل 115 متر	جزيرة عبد	أسيية
	A356	عريشة مسقوفة خشب وخرق	رواية حطي نصر عبد درويش زياتي	0	21.43	156.26	مشن 148- 115 235	حوض الطويق وديك القليل 115 متر	جزيرة عبد	أسيية
	A355	مبنى (أصل مسقوفة حورق)	حسن درويش نصر عبد	0	0.60	4.37	مشن 148	حوض الطويق وديك القليل 115 متر	جزيرة عبد	أسيية
	A356	مبنى (أصل مسقوفة حورق)	حسن درويش نصر عبد	0	1.31	9.56	مشن 148	حوض الطويق وديك القليل 115 متر	جزيرة عبد	أسيية
	A357	مبنى (أصل مسقوفة حورق)	حسن درويش نصر عبد	0	2.82	20.55	مشن 148	حوض الطويق وديك القليل 115 متر	جزيرة عبد	أسيية
	A358	مبنى (أصل مسقوفة حورق)	حسن درويش نصر عبد	0	3.72	27.11	مشن 148	حوض الطويق وديك القليل 115 متر	جزيرة عبد	أسيية
	A359	مبنى (أصل مسقوفة حورق)	حسن درويش نصر عبد	0	8.66	63.13	مشن 148	حوض الطويق وديك القليل 115 متر	جزيرة عبد	أسيية
	A360	مبنى (أصل مسقوفة حورق)	حسن درويش نصر عبد	0	19.09	139.14	مشن 260 - 254	حوض الطويق وديك القليل 145 متر	جزيرة عبد	أسيية
	A360	مبنى (أصل مسقوفة حورق)	حسن درويش نصر عبد	0	8.96	65.48	مشن 260 - 254	حوض الطويق وديك القليل 145 متر	جزيرة عبد	أسيية
	A360	مبنى (أصل مسقوفة حورق)	حسن درويش نصر عبد	0	1.02	7.40	مشن 108	حوض الطويق وديك القليل 115 متر	جزيرة عبد	أسيية
	A360	مبنى (أصل مسقوفة حورق)	حسن درويش نصر عبد	0	0.76	5.56	مشن 108	حوض الطويق وديك القليل 115 متر	جزيرة عبد	أسيية
	A361	ارض مسقوفة خشب وخرق	حسن درويش نصر عبد	0	14.20	103.51	مشن 260 - 254	حوض الطويق وديك القليل 145 متر	جزيرة عبد	أسيية
	A361	ارض مسقوفة خشب وخرق	حسن درويش نصر عبد	0	8.00	59.34	مشن 260 - 254	حوض الطويق وديك القليل 145 متر	جزيرة عبد	أسيية

مدير مديرية المساحة بالجزيرة

مختص

رئيس مكتب المشروعات

العام بالجزيرة



الهيئة العامة للمساحة
مديرية المساحة بالجيزة
مكتب المشروعات
كثف الملاحة الطائرين لمشروع توسعة الطريق الدائري من الوراق الى شارع التومية الغربية بطوله ٤ كم في نطاق محافظة الجيزة

ملاحظات	الكود	الوظيفة	الملاك الظاهر	ن.ف	ط	س	المساحة(م ²)	الناطقة	الحوض	الناحية	المركز
	A362	مبنى سكنى من ٥ دور أرضى غير مكلّف	أبو بكر صلاح الدين عبد الحميد عبد القليل	0	3	15.28	636.49	280 - 254 ضمن	حوض الجنية لمرسة 14	حزارة	أسيوط
	A362	خزانة	أبو بكر صلاح الدين عبد الحميد عبد القليل	0	0	3.68	26.81	280 - 254 ضمن	حوض الجنية لمرسة 14	حزارة	أسيوط
	A362	مبنى سكنى من ٥ دور أرضى غير مكلّف	أبو بكر صلاح الدين عبد الحميد عبد القليل	0	0	0.36	2.60	235 - 108 ضمن	حوض الشرفا وادك القليل 11 مرسة	حزارة	أسيوط
	A363-	مبنى (مستوية خشب)	أبو بكر صلاح الدين عبد الحميد عبد القليل	0	0	0.35	2.67	254 ضمن	حوض الجنية لمرسة 14	حزارة	أسيوط
	A364	أرض تهيئة	أبو بكر صلاح الدين عبد الحميد عبد القليل	0	12	10.64	2178.00	294 - 280 ضمن	حوض الجنية لمرسة 14	حزارة	أسيوط
	A364	أرض تهيئة	حسين محمود عبد القوي احمد	0	0	1.05	7.66	294 - 183 ضمن	حوض الجنية لمرسة 14	حزارة	أسيوط
	A395	مبنى سكنى من ٥ دور أرضى غير مكلّف	وزارة علي لوزة التلي	0	0	3.75	27.32	31 - 254 ضمن	حوض الجنية لمرسة 14	حزارة	أسيوط
	A398	مبنى سكنى من ٥ دور أرضى غير مكلّف	وزارة علي لوزة التلي	0	0	7.03	51.27	303 - 31 - 254 ضمن	حوض الجنية لمرسة 14	حزارة	أسيوط
	A367	مبنى سكنى من ٥ دور أرضى غير مكلّف	وزارة علي لوزة التلي	0	0	4.44	32.36	304 - 303 - 254 ضمن	حوض الجنية لمرسة 14	حزارة	أسيوط
	A368	مبنى سكنى من ٥ دور أرضى غير مكلّف	عبد الناصر عبد كرامة ايجات	0	0	3.50	25.51	304 - 303 ضمن	حوض الجنية لمرسة 14	حزارة	أسيوط
	A369	مبنى سكنى من ٥ دور أرضى غير مكلّف	عبد الناصر عبد كرامة ايجات	0	0	10.55	76.88	304 - 254 ضمن	حوض الجنية لمرسة 14	حزارة	أسيوط
	A370	مبنى سكنى من ٥ دور أرضى غير مكلّف	عبد الناصر عبد كرامة ايجات	0	0	1.29	9.43	304 - 254 ضمن	حوض الجنية لمرسة 14	حزارة	أسيوط
	A371	مبنى سكنى من ٥ دور أرضى غير مكلّف	عبد الناصر عبد كرامة ايجات	0	0	10.16	74.07	299 - 304 - 260 ضمن	حوض الجنية لمرسة 14	حزارة	أسيوط
	A372	مبنى سكنى من ٥ دور أرضى غير مكلّف	عبد الناصر عبد كرامة ايجات	0	0	1.14	8.31	299 - 304 ضمن	حوض الجنية لمرسة 14	حزارة	أسيوط
	A373	مبنى سكنى من ٥ دور أرضى غير مكلّف	عبد الناصر عبد كرامة ايجات	0	0	16.06	117.08	260 - 289 ضمن	حوض الجنية لمرسة 14	حزارة	أسيوط
	A374	مبنى سكنى من ٥ دور أرضى غير مكلّف	عبد الناصر عبد كرامة ايجات	0	0	6.66	48.53	299 ضمن	حوض الجنية لمرسة 14	حزارة	أسيوط
	A375	مبنى سكنى من ٥ دور أرضى غير مكلّف	عبد الناصر عبد كرامة ايجات	0	0						

عبد الناصر عبد كرامة ايجات

مدير مشروع

عبد الناصر عبد كرامة ايجات

مدير مشروع



كثف الملاك الظاهري لمشروع توسعة الطريق العرصة من الوراق الى شارع القومية الغربية بطول ٥٥ كم في نطاق محافظة الجيزة

الهيئة المصرية العامة للمساحة
مديرية المساحة بالجيزة
مكتب المبروعات

ملاحظات	الرقم	الوصف	المالك الظاهر	ط ف	س	المسطح (م ²)	القطعة	الحوض	التاسية	المركز
	A376	0 دور مبنى سكني ١٢٠٠ متر مربع مكسور	رئيس زكي سوربان جرحس	0	13.94	101.60	260 - 298 ضمن	حوض الجببية لعمدة 14	جزيرة ٤	اسية
	A377	3 دور مبنى سكني ١٢٠٠ متر مربع مكسور	وزيرة عبد الفتاح عبد القويوم ابراهيم	0	7.54	54.99	298 - 298 ضمن	حوض الجببية لعمدة 14	جزيرة ٤	اسية
	A378	4 دور مبنى سكني ١٢٠٠ متر مربع مكسور - مسطح	يحيى السيد توفيق	0	6.45	46.99	245-260- 298 ضمن	حوض الجببية لعمدة 14	جزيرة ٤	اسية
	A379	3 دور مبنى سكني ١٢٠٠ متر مربع مكسور - مسطح	وزيرة عبد المنعم علي طلال	0	9.86	71.89	298 - 299 - 245 ضمن	حوض الجببية لعمدة 14	جزيرة ٤	اسية
	A380	٥ دور مبنى سكني ١٢٠٠ متر مربع مكسور - مسطح	عبد علي الداني سمود	0	6.46	47.09	245- 299 ضمن	حوض الجببية لعمدة 14	جزيرة ٤	اسية
	A381	5 دور مبنى سكني ١٢٠٠ متر مربع مكسور	جمال جمال حسن علي حسن	0	17.51	127.69	260 - 245 ضمن	حوض الجببية لعمدة 14	جزيرة ٤	اسية
	A382	3 دور مبنى سكني ١٢٠٠ متر مربع مكسور	محمدى طلالى منصور جليل سمير صطفى منصور عياد - الحنون	0	2.72	19.85	245 ضمن	حوض الجببية لعمدة 14	جزيرة ٤	اسية
	A383	4 دور مبنى سكني ١٢٠٠ متر مربع مكسور	وزيرة رحمان عبد القويوم ابراهيم - مديونة صاهان مبروك سمودي	0	5.67	41.35	260 - 245 ضمن	حوض الجببية لعمدة 14	جزيرة ٤	اسية
	A384	4 دور مبنى سكني ١٢٠٠ متر مربع مكسور	عبد القويوم عبد ابراهيم	0	3.59	26.16	245 ضمن	حوض الجببية لعمدة 14	جزيرة ٤	اسية
	A385	5 دور مبنى سكني ١٢٠٠ متر مربع مكسور	السيد عبد المنعم عبد طلال صالح	0	10.74	78.31	260 - 245 ضمن	حوض الجببية لعمدة 14	جزيرة ٤	اسية
	A386	5 دور مبنى سكني ١٢٠٠ متر مربع مكسور	عاطف ابو زيد ميارت ابوزيد	0	10.17	74.13	260 - 245 ضمن	حوض الجببية لعمدة 14	جزيرة ٤	اسية
	A387	5 دور مبنى سكني ١٢٠٠ متر مربع مكسور	وزيرة سمودى عاطف جليل حسن - مكي عاطف جليل حسن	0	2.07	15.06	245 ضمن	حوض الجببية لعمدة 14	جزيرة ٤	اسية
	A388	2 دور مبنى سكني ١٢٠٠ متر مربع مكسور	عبد سمطفى عبد القويوم مبرك	0	12.13	88.46	260- 243 ضمن	حوض الجببية لعمدة 14	جزيرة ٤	اسية
	A389	٥ دور مبنى سكني ١٢٠٠ متر مربع مكسور	ابرج عبد الكريم - صباح جليل طلالى	0	7.13	52.01	260- 243 ضمن	حوض الجببية لعمدة 14	جزيرة ٤	اسية
	A390	3 دور مبنى سكني ١٢٠٠ متر مربع مكسور	انور احمد حسين احمد	0	3.74	27.27	243 ضمن	حوض الجببية لعمدة 14	جزيرة ٤	اسية

مهندس / مدينى عطوية المساحة بالجيزة
بمقتضى

رئيس مكتب المبروعات

اللائحة والنص



الهيئة العمومية للخدمة المسماة
مديرية المساحة بالجيزة
مكتب المشروعات

كشف الملاك الطاقم لمشروع توسعة الطريق الدائري من الوراق الى شارع القومية العربية بطول ١٤ كم محافظة الجيزة

ملاحظات	الكمود	الوصف	المالك الظاهر	ف	ط	س	المستطاح (م ²)	القطعة	الوقوف	الناحية	المركز
	A391	مبنى مكون من 4 دور أرضي + 4 دور مكور خور غير مكتمل	علاء عيسى حسن امين جمعة - من المالكين السابقين	0	0	19.77	144.11	مسن 243-280	حوض البنية لمر 14	جزيرة ٤	اسية
	A392	مبنى مكون من 2 دور أرضي + 2 دور مكور خور غير مكتمل	مسطفى عيسى حسن امين	0	0	13.24	96.54	مسن 243-260	حوض البنية لمر 14	جزيرة ٤	اسية
	A393	مبنى مكون من 3 دور أرضي + 3 دور مكور + سطح	علاء عيسى حسن امين	0	0	1.61	11.75	مسن 80	حوض التفتيح القواقي لمر 8	جزيرة ٤	اسية
	A394	مبنى مكون من 3 دور أرضي + 3 دور مكور + سطح	محمد حسن لمر زياتي	0	0	7.50	64.70	مسن 80	حوض التفتيح القواقي لمر 8	جزيرة ٤	اسية
	A395	مبنى مكون من 2 دور أرضي + 2 دور مكور	زياب عبده احمد - لعمدة عبده احمد	0	0	4.51	32.87	مسن 107	حوض التفتيح القواقي لمر 8	جزيرة ٤	اسية
	A396	مبنى مكون من 2 دور أرضي + 2 دور مكور مسطح	محمد عبده احمد شمكات	0	0	12.83	93.63	مسن 110-107	حوض التفتيح القواقي لمر 8	جزيرة ٤	اسية
	A397	مبنى مكون من 3 دور أرضي + 3 دور مكور خور غير مكتمل	محمد عبده احمد شمكات	0	0	13.61	99.19	مسن 107	حوض التفتيح القواقي لمر 8	جزيرة ٤	اسية
	A398	مبنى مكون من 2 دور أرضي + 2 دور مكور	محمد حسن امين شمكات	0	0	1.05	7.68	مسن 107	حوض التفتيح القواقي لمر 8	جزيرة ٤	اسية
	A399	ارض خصاء غير مسورة	الطيب حسن احمد احمد بكر	0	0	17.92	130.65	مسن 107	حوض التفتيح القواقي لمر 8	جزيرة ٤	اسية
	A400	كلية بلاطة	لم يكتمل	0	0	3.39	24.68	مسن 83	حوض التفتيح القواقي لمر 8	جزيرة ٤	اسية
	A401	ارض خصاء مسطحة بدون	مسطفى عيسى حسن امين	0	1	14.77	282.74	مسن 107	حوض التفتيح القواقي لمر 8	جزيرة ٤	اسية
	A402	ارض خصاء	وردة الطيب عيسى حسن امين - عيسى حسن امين عبده	0	0	20.69	150.10	مسن 107	حوض التفتيح القواقي لمر 8	جزيرة ٤	اسية
	A402	مبنى مكون من 2 دور أرضي + 2 دور مكور	وردة الطيب عيسى حسن امين - عيسى حسن امين عبده	0	0	21.89	159.55	مسن 107	حوض التفتيح القواقي لمر 8	جزيرة ٤	اسية
	A403	مبنى مكون من 2 دور أرضي + 2 دور مكور مسطح	محمد عبدالكافي احمد لطيف	0	0	2.13	15.51	مسن 107	حوض التفتيح القواقي لمر 8	جزيرة ٤	اسية
	A404	مبنى مكون من 2 دور أرضي + 2 دور مكور خور غير مكتمل	عبده عبدالكافي احمد لطيف	0	0	10.76	79.47	مسن 107	حوض التفتيح القواقي لمر 8	جزيرة ٤	اسية

مهندس/ علي مندوب المساحة بالجيزة

بمقتضى

رئيس مكتب المشروعات

التقدم بالتصوير



الهيئة العامة للمساحة
مديرية المساحة بالجيزة
مكتب المشروعات

كشف الملك الطائرين لمشروع توسعة الطريق الملكي من الوراق الى شارع القومية الغربية بطول ٦ كم في حقل الملكة العنود

القطاعات	الكواد	الوصف	المالك الطاهر	ط ف	س	المساحة (م ²)	المنطقة	الحدود	الناحية	المركز	
	A405	مزرعة (١٠٠٠٠ م ²)	البراهيم عبد اللطيف احمد الهدي	0	1	1.77	187.96	ضمن 107	حدود القنصل الفرنسي 8 م ²	جيزة ٤	اسيوط
	A406	ارض قضاء غير مسورة	عبد علي عبد المسيلح احمد	0	0	15.64	114.02	ضمن 107	حدود القنصل الفرنسي 8 م ²	جيزة ٤	اسيوط
	A407	ارض قضاء	مسئولي محمود علي محمود عوده	0	6	6.22	1095.58	ضمن 107	حدود القنصل الفرنسي 8 م ²	جيزة ٤	اسيوط
محصورة بين الناحية	A408	ارض قضاء	مسئولي محمود علي محمود عوده	0	0	6.18	45.05	ضمن 98-107	حدود القنصل الفرنسي 8 م ²	جيزة ٤	اسيوط
	A409	ارض محاذية لسور (استقلال ميدان)	لم يستغل	0	7	11.38	1308.23	ضمن 97-99-107	حدود القنصل الفرنسي 8 م ²	جيزة ٤	اسيوط
	A410	مبنى رقم (١٠١) مكون من طور ارضي ٥٥	ميدان لسماعة فكتك سمند	0	0	6.70	48.87	ضمن 25	حدود الشركة لبردة 17	وراق العرب	اسيوط
	A410	مبنى رقم (١٠١) مكون من طور ارضي ٥٥	ميدان لسماعة فكتك سمند	0	0	1.96	12.10	ضمن 25	حدود الشركة لبردة 17	وراق العرب	اسيوط
	A410	البحر مبنى رقم (١٠١) (مبنى حضانة)	ميدان لسماعة فكتك سمند	0	4	13.77	800.56	ضمن 25	حدود الشركة لبردة 17	وراق العرب	اسيوط
	A410	مبنى رقم (١٠١) مكون من (طور ارضي + طور سكني)	ميدان لسماعة فكتك سمند	0	0	3.14	22.87	ضمن 25	حدود الشركة لبردة 17	وراق العرب	اسيوط
	A410	طور ٤ م ²	ميدان لسماعة فكتك سمند	0	0	0.69	5.02	ضمن 25	حدود الشركة لبردة 17	وراق العرب	اسيوط
	A410	طور ٤ م ² مسور اسفل رافلي	ميدان لسماعة فكتك سمند	0	0	10.33	75.33	ضمن 25	حدود الشركة لبردة 17	وراق العرب	اسيوط
	A410	قضاء	ميدان لسماعة فكتك سمند	0	0	0.58	4.22	ضمن 25	حدود الشركة لبردة 17	وراق العرب	اسيوط
	A410	ميدان إسكول	ميدان لسماعة فكتك سمند	0	0	3.52	25.69	ضمن 25	حدود الشركة لبردة 17	وراق العرب	اسيوط
	A410	قضاء	ميدان لسماعة فكتك سمند	0	0	1.53	11.13	ضمن 25	حدود الشركة لبردة 17	وراق العرب	اسيوط
	A411	ارض قضاء محاذية لسور (استقلال جراج سجلات)	لم يستغل	0	8	8.62	1483.14	ضمن 24-25	حدود الشركة لبردة 17	وراق العرب	اسيوط
	A412	ارض قضاء	زياد حسن عبداللطيف - علي حسن الهدي - كريم محمد عبدالقوي - وائل عبدالقادر سيد احمد	0	8	17.85	1530.41	ضمن 24	حدود الشركة لبردة 17	وراق العرب	اسيوط
	A413	ارض قضاء	لم يستغل	0	1	16.30	283.83	ضمن 23-24	حدود الشركة لبردة 17	وراق العرب	اسيوط
	A414	مبنى مكون من طور ارضي + 2 طور سكني + مطبخ به حوزة مسورة حضانة (عبد احمد مساري الراجحي	0	0	5.62	40.25	ضمن 19	حدود الشركة لبردة 17	وراق العرب	اسيوط

عبدالله بن محمد بن عبدالمطلب

مدير

عبدالله بن محمد بن عبدالمطلب
رئيس مكتب المشروعات

عبدالله بن محمد بن عبدالمطلب



١٤٤٩
 كنف الملاك الطاهرين لمشروع توسعة الطريق الدائري من الوراق الى شارع القومية الغربية بطول ٥ كم في إطار اتفاقية المصالحة الجارية

الهيئة العامة للمساحة
 مديرية المساحة بالجيزة
 مكتب المشروعات

القطاعات	الرقود	الوصف	المالك الظاهر	ط ف	س	المستطاح (م ²)	القطعة	الحوض	التأشئة	المركز
	A415	مبنى مكون من 4 دور أرضي + 4 دور	لم يمسك	0	7.98	58.14	ضمن 19-20	حوض القرية لمرحلة 17	ورق العرب	أسيوط
	A416	مبنى مكون من 4 دور أرضي + 4 دور مركز دور غير مكتمل	لم يمسك	0	0.39	2.96	ضمن 19	حوض القرية لمرحلة 17	ورق العرب	أسيوط
	A417	مبنى مكون من 4 دور أرضي + 6 دور مركز دور غير مكتمل	عبد ربيع بنجلطش	0	0.07	0.52	ضمن 63	حوض القرية لمرحلة 17	ورق العرب	أسيوط
	A418	مبنى مكون من 4 دور أرضي + 4 دور مركز دور غير مكتمل	شاهان احمد مسعود مسعود	0	2.95	21.51	ضمن 63	حوض القرية لمرحلة 17	ورق العرب	أسيوط
	A419	مبنى مكون من 4 دور أرضي + 6 دور مركز دور غير مكتمل	وردة سلامة حسن ابو القاسم	0	8.91	60.41	ضمن 63-63	حوض القرية لمرحلة 17	ورق العرب	أسيوط
	A420	مبنى مكون من 4 دور أرضي + 6 دور مركز دور غير مكتمل	حسن عبد رحمان	0	17.38	126.72	ضمن 63-63	حوض القرية لمرحلة 17	ورق العرب	أسيوط
	A421	حديقة مسطوية خضراء ومركز مركز دور غير مكتمل	حالف عبد سعيد مسعود	0	0.92	6.71	ضمن 63	حوض القرية لمرحلة 17	ورق العرب	أسيوط
	A421	حديقة مسطوية خضراء ومركز مركز دور غير مكتمل	حالف عبد سعيد مسعود	0	3.45	25.17	ضمن 63	حوض القرية لمرحلة 17	ورق العرب	أسيوط
	A421	أرض اشجار (مستقلة حراج)	حالف عبد سعيد مسعود	0	14.25	278.95	ضمن 63-19	حوض القرية لمرحلة 17	ورق العرب	أسيوط
	A422	مبنى مكون من 4 دور أرضي + 3 دور مركز دور غير مكتمل	محمدان سليم عبد مكارم	0	11.56	84.44	ضمن 15-16-82	حوض القرية لمرحلة 17	ورق العرب	أسيوط
	A423	مبنى مكون من 4 دور أرضي + 3 دور مركز دور غير مكتمل	لم يمسك	0	10.20	74.37	ضمن 227	حوض القرية لمرحلة 18	ورق العرب	أسيوط
	A424	مبنى مكون من 4 دور أرضي + 4 دور مركز دور غير مكتمل	احمد سعدي ابو القاسم خليفة	0	10.14	73.92	ضمن 227	حوض القرية لمرحلة 18	ورق العرب	أسيوط
	A425	مبنى مكون من 4 دور أرضي + 4 دور مركز دور غير مكتمل	البراهيم سعدي ابو القاسم خليفة	0	8.90	64.89	ضمن 227	حوض القرية لمرحلة 18	ورق العرب	أسيوط
	A426	مبنى مكون من 4 دور أرضي + 2 دور مركز دور غير مكتمل	رطلت تيز القاسم سليمان	0	21.30	155.31	ضمن 227	حوض القرية لمرحلة 18	ورق العرب	أسيوط
	A427	مبنى مكون من 4 دور أرضي + 4 دور مركز دور غير مكتمل	تيزول حسن عبدالقاسم عاتق	0	8.08	58.91	ضمن 227	حوض القرية لمرحلة 18	ورق العرب	أسيوط
	A428	مبنى مكون من 4 دور أرضي + 2 دور مركز دور غير مكتمل	رؤية تيزول حسن علي	0	8.87	64.68	ضمن 227	حوض القرية لمرحلة 18	ورق العرب	أسيوط
	A429	مبنى مكون من 4 دور أرضي + 3 دور مركز دور غير مكتمل	صحة سموات بديت بدي	0	11.36	82.82	ضمن 227	حوض القرية لمرحلة 18	ورق العرب	أسيوط
	A430	مبنى مكون من 4 دور أرضي + 4 دور	تيزول بديت بدي	0	11.00	80.20	ضمن 227	حوض القرية لمرحلة 18	ورق العرب	أسيوط

مهندس / علي عبد المصطفى الجيزية
 مهندس

رئيس مكتب المساحة
 مهندس

الطاقم بالاحصاء



كيفية الملائم الظاهرين لمشروع توسعة الطريق الدائري من الوراق الى شارع القوسية الغربية بطول ١٤ كم في حيال محافظة الجيزة

الهيئة العامة للمساحة
مديرية المساحة بالجيزة
مكتب المشروعات

الرقم	الوصف	الملائم الظاهر	ط ف	س	المساحة (م ²)	الناطقة	الوقوف	الناطقة	المركز
A431-	مبنى مكون من ٢ دور أرضي + 2 دور مكرر (مسطح)	محمود عبدالعليم رائف حسن ثمانية - علي عبد القادر رائف حسن ثمانية	0	22.97	167.48	طنين 227-171	حوض القنوة لعمدة 18	ورق العرب	أسيوط
A432	مبنى مكون من ٢ دور أرضي + 2 دور مكرر + دور غير مكتمل	ابن منصور عبدالعظيم الوردية	0	10.77	78.51	طنين 227	حوض القنوة لعمدة 18	ورق العرب	أسيوط
A433	مبنى مكون من ٢ دور أرضي + 2 دور مكرر (مسطح)	جوليت يوسف عبد الواسع	0	9.11	66.43	طنين 227	حوض القنوة لعمدة 18	ورق العرب	أسيوط
A434	مبنى مكون من ٢ دور أرضي + 3 دور مكرر	الرايس جمال حسان - حنان سمير حنان - درة عبدالعظيم حلال حسان	0	5.22	38.03	طنين 227	حوض القنوة لعمدة 18	ورق العرب	أسيوط
A435	مبنى مكون من ٢ دور أرضي + 2 دور مكرر (مسطح)	وردة السيد احمد عبد توبه	0	9.66	70.41	طنين 227	حوض القنوة لعمدة 18	ورق العرب	أسيوط
A436	مبنى مكون من ٢ دور أرضي + 2 دور مكرر + دور غير مكتمل	الاصحاب يحيى موالى احمد	0	8.89	64.81	طنين 227	حوض القنوة لعمدة 18	ورق العرب	أسيوط
A437	مبنى مكون من ٢ دور أرضي + 4 دور مكرر + مسطح به غرفة	احمد عبد جمعة حسن	0	9.04	65.91	طنين 227	حوض القنوة لعمدة 18	ورق العرب	أسيوط
A438	مبنى مكون من ٢ دور أرضي + 3 دور مكرر + دور غير مكتمل	الوارثه جمعة عبدالعليم عبد اللطيف	0	9.68	70.53	طنين 227	حوض القنوة لعمدة 18	ورق العرب	أسيوط
A439	مبنى مكون من ٢ دور أرضي + 2 دور مكرر + مسطح	عبد القادر احمد سميرى - حسن عبد القادر سميرى - ريهان عبد القادر سميرى	0	11.44	83.38	طنين 227	حوض القنوة لعمدة 18	ورق العرب	أسيوط
A440	مبنى مكون من ٢ دور أرضي + 2 دور مكرر + مسطح به غرفة	سليمة عطفي عبدالعظيم	0	11.85	86.41	طنين 227	حوض القنوة لعمدة 18	ورق العرب	أسيوط
A441	مبنى مكون من ٢ دور أرضي + 3 دور مكرر + دور غير مكتمل	احمد حنى محمود رضوان عطفي	0	10.91	79.52	طنين 227	حوض القنوة لعمدة 18	ورق العرب	أسيوط
A442	مبنى مكون من ٢ دور أرضي + 2 دور مكرر + مسطح	ريهان يونس عبد الرب الحاملي	0	9.08	66.20	طنين 227	حوض القنوة لعمدة 18	ورق العرب	أسيوط
A443	مبنى مكون من ٢ دور أرضي + 2 دور مكرر	وردة عبده طين علي عبير	0	10.07	73.40	طنين 227	حوض القنوة لعمدة 18	ورق العرب	أسيوط
A444	مبنى مكون من ٢ دور أرضي + 2 دور مكرر	عبد سيد نصيرة عطفي	0	11.45	83.49	طنين 227	حوض القنوة لعمدة 18	ورق العرب	أسيوط
A445	مبنى مكون من ٢ دور أرضي + 2 دور مكرر + مسطح به غرفتين	فرانس جلال عبد علي	0	18.14	132.25	طنين 42	حوض القنوة لعمدة 18	ورق العرب	أسيوط
A446	مبنى مكون من ٢ دور أرضي + مسطحات مغطاة (مسطح)	محمد طرد مسلولم كليل	0	4.35	31.75	طنين 171	حوض القنوة لعمدة 18	ورق العرب	أسيوط

عبد القادر رائف حسن
مدير مديرية المساحة بالجيزة

يعتمد

يحيى علي المشروعات
مدير مكتب المشروعات

التام المحصر



كذلك الملائك الطاهرين لمشروع توسعة الطريق الدائري من الوراق الى شارع القومية الغربية بطول ٤ كم في نطاق محافظة الجيزة

الهيئة العامة للمدينة المسماة
محافظة المساحة بالجيزة
مكتب المشروعات

البيانات	الكود	(رقم) وصف القطعة	الملائك الظاهر	ف	ط	س	المساحة (م ²)	القطعة	الوصف	الناحية	المركز
	A447	مبنى مكون من 2 دور أرضي + 2 دور مكاتب ومساحات تجارية	ساحة بر الوفاء أمام حديقة	0	0	6.78	42.10	171	حوض القنطرة لعمارة 18	ورداق العرب	اسمية
	A448	مبنى مكون من 2 دور أرضي فقط	ميدان عبد السيد حبيب	0	0	5.20	37.94	171	حوض القنطرة لعمارة 18	ورداق العرب	اسمية
	A449	مبنى مكون من 2 دور أرضي + دور مكاتب ومساحات تجارية	مبنى ممدود على مرزوق	0	0	4.97	36.26	171	حوض القنطرة لعمارة 18	ورداق العرب	اسمية
	A450	مبنى مكون من 2 دور أرضي + دور مكاتب ومساحات تجارية	وحدية عبد القهية زرزاق	0	0	5.64	41.08	171	حوض القنطرة لعمارة 18	ورداق العرب	اسمية
	A451	مبنى مكون من 2 دور أرضي فقط	ورقة جيتار خلف عبد الباقى	0	0	6.69	48.77	171	حوض القنطرة لعمارة 18	ورداق العرب	اسمية
	A452	مبنى مكون من 2 دور أرضي + مساحات مساحات مساحات جيتارون	قوات جيتارون قوات عبد الباقى	0	0	5.99	43.65	171	حوض القنطرة لعمارة 18	ورداق العرب	اسمية
	A453	مبنى مكون من 2 دور أرضي + مساحات تجارية	مبنى زياتيم جيتارون سيد	0	0	8.48	61.82	171	حوض القنطرة لعمارة 18	ورداق العرب	اسمية
	A454	مبنى مكون من 2 دور أرضي فقط	لم يستكمل	0	0	5.96	43.40	171	حوض القنطرة لعمارة 18	ورداق العرب	اسمية
	A455	مبنى مكون من 2 دور أرضي فقط	وحدية ورديع جيتارون	0	0	10.24	74.63	171	حوض القنطرة لعمارة 18	ورداق العرب	اسمية
	A456	مبنى مكون من 2 دور أرضي + دور مكاتب ومساحات تجارية	مبنى عبد المسعود عبد حمدة	0	0	8.23	45.41	171	حوض القنطرة لعمارة 18	ورداق العرب	اسمية
	A457	مبنى مكون من 2 دور أرضي	مبنى كبرى على هج حبيب	0	0	8.07	58.84	171	حوض القنطرة لعمارة 18	ورداق العرب	اسمية
	A459	مبنى مكون من 2 دور أرضي + دور مكاتب	ثروت لطفى كبرى	0	0	8.64	62.98	171	حوض القنطرة لعمارة 18	ورداق العرب	اسمية
	A460	مبنى مكون من 2 دور أرضي + دور مكاتب ومساحات تجارية	مبنى عبد جيتارون عبد	0	0	5.74	41.86	171	حوض القنطرة لعمارة 18	ورداق العرب	اسمية
	A461	مبنى مكون من 2 دور أرضي + دور مكاتب ومساحات تجارية	مبنى إبراهيم صابري لطفى	0	0	6.26	45.63	171	حوض القنطرة لعمارة 18	ورداق العرب	اسمية
	A462	مبنى مكون من 2 دور أرضي فقط	لم يستكمل	0	0	6.04	44.06	171	حوض القنطرة لعمارة 18	ورداق العرب	اسمية
	A463	مبنى مكون من 2 دور أرضي + دور مكاتب ومساحات تجارية	مبنى ممدود لطفى	0	0	6.14	44.79	171	حوض القنطرة لعمارة 18	ورداق العرب	اسمية
	A464	مبنى مكون من 2 دور أرضي فقط	ورداق لطفى - وحدية لطفى - مساحات لطفى	0	0	1.38	10.06	42	حوض القنطرة لعمارة 18	ورداق العرب	اسمية
	A464	مبنى مكون من 2 دور أرضي فقط	ورداق لطفى - وحدية لطفى - مساحات لطفى	0	0	3.27	23.84	42	حوض القنطرة لعمارة 18	ورداق العرب	اسمية
	A464	مبنى مكون من 2 دور أرضي فقط	ورداق لطفى - وحدية لطفى - مساحات لطفى	0	3	9.64	59.62	42	حوض القنطرة لعمارة 18	ورداق العرب	اسمية

عبدالمجيد / مدير مديرية المساحة بالجيزة
وتمت

رئيس مكتب المشروعات

التام بالتصوير



كثيف الملاحة الطائرات لمشروع توسعة الطريق الدائري من الوراق الى شارع القومية العربية بطول 4 كم

الهيئة العامة للمساكنة بالبحيرة
مكتبة المشروعات

ملاحظات	الرمز	الوصف	المساحة الظاهر	ف	ط	س	المسطح (م ²)	القطعة	الوقوف	التأجير	المركز
	A465	ارض قطعه مساحه ١٤٠٠٠	لم يمسك	0	0	10.01	72.97	42	حوض القروه لمره 18	وراق العرب	امبابة
	A466	مبنى مكون من دور ارضي سقف جاهزون	ورايه عند السطح تكفي على التربة	0	0	4.89	35.63	42	حوض القروه لمره 18	وراق العرب	امبابة
	A467	تربة	ورايه عند السطح تكفي على	0	0	3.09	22.65	42	حوض القروه لمره 18	وراق العرب	امبابة
	A467	مصنع خلف السقف جاهزون	ورايه عند السطح تكفي على	0	0	9.98	72.74	42	حوض القروه لمره 18	وراق العرب	امبابة
	A468	مبنى مكون من دور ارضي سقف جاهزون	مبنى مكون من دور ارضي	0	0	10.67	77.79	42	حوض القروه لمره 18	وراق العرب	امبابة
	A468	دوره سوله	مبنى مكون من دور ارضي	0	0	0.65	4.73	42	حوض القروه لمره 18	وراق العرب	امبابة
	A469	مبنى مكون من دور ارضي السقف	مبنى مكون من دور ارضي	0	0	2.73	19.87	42	حوض القروه لمره 18	وراق العرب	امبابة
	A469	مبنى مكون من دور ارضي السقف	مصنع جدران مكتمل جاهزون	0	0	11.21	81.75	42	حوض القروه لمره 18	وراق العرب	امبابة
	A469	مبنى مكون من دور ارضي سقف جاهزون	مبنى مكون من دور ارضي	0	0	4.80	34.96	42	حوض القروه لمره 18	وراق العرب	امبابة
	A469	مبنى مكون من دور ارضي سقف جاهزون	مبنى مكون من دور ارضي	0	0	1.59	11.59	42	حوض القروه لمره 18	وراق العرب	امبابة
	A470	مبنى مكون من دور ارضي سقف	مبنى مكون من دور ارضي	0	0	3.66	26.98	42-163	حوض القروه لمره 18	وراق العرب	امبابة
	A470	مبنى مكون من دور ارضي سقف	مبنى مكون من دور ارضي	0	0	13.41	97.75	42-163	حوض القروه لمره 18	وراق العرب	امبابة
	A470	مبنى مكون من دور ارضي سقف	مبنى مكون من دور ارضي	0	0	7.35	53.57	42-163	حوض القروه لمره 18	وراق العرب	امبابة
	A471	مبنى مكون من دور ارضي سقف	مصنع جدران مكتمل على	0	0	4.53	33.01	42-163	حوض القروه لمره 18	وراق العرب	امبابة
	A471	مبنى مكون من دور ارضي سقف	مصنع جدران مكتمل على	0	0	1.45	10.60	163	حوض القروه لمره 18	وراق العرب	امبابة
	A472	مصنع سقف جاهزون	مصنع جدران مكتمل على	0	0	5.38	39.23	224-163	حوض القروه لمره 18	وراق العرب	امبابة
	A473	مصنع سقف جاهزون	مصنع جدران مكتمل على	0	0	2.36	17.17	56	حوض القروه لمره 18	وراق العرب	امبابة
	A474	مصنع سقف جاهزون	مصنع جدران مكتمل على	0	0	8.78	239.06	56	حوض القروه لمره 18	وراق العرب	امبابة
	A474	مصنع سقف جاهزون	مصنع جدران مكتمل على	0	0	0.01	0.06	56	حوض القروه لمره 18	وراق العرب	امبابة
	A475	مصنع سقف جاهزون	لم يمسك	0	0	1.59	11.60	56	حوض القروه لمره 18	وراق العرب	امبابة

مهندس / مظهر عديرة المساحة بالبحيرة

مختبر

رئيس مكتب المشروعات

مختبر بالبحيرة



كثف الملاك الطائرين لمشروع توسعة الطريق الدائري من الوراق الى شارع القومية العربية بطولها كحد أقصى نطاق محافظة الجيزة
 الهيئة العامة للمساحة
 مديرية المساحة بالجيزة
 مكتب المشروعات

ملاحظات	الكويد	الوصف	المالك الظاهر	ن	ط	س	المساحة (م ²)	القطعة	العرض	الناحية	المركز
	A475	ملاصقات	لم يستغل	0	0	2.90	21.17	56 ضمن	حوض ابو شبيب نورة 19 قسم ثان	وراق العرب	ابدية
	A475	ملاصقات	لم يستغل	0	0	2.05	14.98	56 ضمن	حوض ابو شبيب نورة 19 قسم ثان	وراق العرب	ابدية
	A475	ملاصقات	لم يستغل	0	0	0.56	4.08	56 ضمن	حوض ابو شبيب نورة 19 قسم ثان	وراق العرب	ابدية
	A475	ملاصقات	لم يستغل	0	0	0.33	2.38	56 ضمن	حوض ابو شبيب نورة 19 قسم ثان	وراق العرب	ابدية
	A476	ملاصقات	عند الشاسي سيد احمد ووجه الدولي	0	0	0.54	3.90	56 ضمن	حوض ابو شبيب نورة 19 قسم ثان	وراق العرب	ابدية
	A477	ملاصقات	محمود مصطفى يوسف عبد الحفيظ	0	0	1.63	11.85	56 ضمن	حوض ابو شبيب نورة 19 قسم ثان	وراق العرب	ابدية
	A477	ملاصقات	محمود مصطفى يوسف عبد الحفيظ	0	0	0.84	6.12	56 ضمن	حوض ابو شبيب نورة 19 قسم ثان	وراق العرب	ابدية
	A477	ملاصقات	محمود مصطفى يوسف عبد الحفيظ	0	0	0.01	0.05	56 ضمن	حوض ابو شبيب نورة 19 قسم ثان	وراق العرب	ابدية
	A477	ملاصقات	محمود مصطفى يوسف عبد الحفيظ	0	0	0.00	0.02	56 ضمن	حوض ابو شبيب نورة 19 قسم ثان	وراق العرب	ابدية
	A478	ملاصقات	اندية عبد الحفيظ لوليد سيد	0	0	0.02	0.13	56 ضمن	حوض ابو شبيب نورة 19 قسم ثان	وراق العرب	ابدية
	A479	ملاصقات	كمال عبد احمد	0	0	1.53	11.14	56 ضمن	حوض ابو شبيب نورة 19 قسم ثان	وراق العرب	ابدية
	A480	ملاصقات	لم يستغل	0	0	0.64	4.68	56 ضمن	حوض ابو شبيب نورة 19 قسم ثان	وراق العرب	ابدية
	A480	ملاصقات	لم يستغل	0	0	0.87	6.35	56 ضمن	حوض ابو شبيب نورة 19 قسم ثان	وراق العرب	ابدية
	A481	ملاصقات	لم يستغل	0	0	2.31	16.81	56 ضمن	حوض ابو شبيب نورة 19 قسم ثان	وراق العرب	ابدية
	A481	ملاصقات	لم يستغل	0	0	5.70	41.54	56 ضمن	حوض ابو شبيب نورة 19 قسم ثان	وراق العرب	ابدية
	A482	ملاصقات	للاندية عبد الحفيظ لوليد سيد - محمودة محسن الفرح - محسن الفرح عبد العزيم - محسن الفرح عبد العزيم - محسن الفرح عبد العزيم	0	0	9.02	65.78	56 ضمن	حوض ابو شبيب نورة 19 قسم ثان	وراق العرب	ابدية

مهندس/ مهندس/ مهندسة/ مهندسة
 مهندسة/ مهندسة/ مهندسة/ مهندسة

مهندس

مهندس مكتب المساحة بالجيزة

مهندس/ مهندسة/ مهندسة



كشف الملاك الظاهري لمشروع توسعة الطريق الدائري من الوراق الى شارع التوسية الغربية بطول 4 كم في نطاق منطقة الجيزة

الهيئة العامة للغمر المساحة
مفوضية المساحة بالجيزة
مكتب المشروعات

ملاحظات	الكواد	الوصف	المالك الظاهر	ف	ط	س	المساحة (م ²)	القطعة	الوصف	الناحية	المركز
	B26	مبنى سكني ١٢٠٠ متر مربع + دور مكرر + دور غير مكتمل	بلدق بن احمد علي	0	0	18.69	121.69	696	مسن ١٠٠ الارض ١٠٠	مناطق وريادة الامر	امنية
	B27	مبنى سكني ١٢٠٠ متر مربع + دور مكرر + دور غير مكتمل	محمد صلاحه ابن سحبه	0	0	14.60	84.55	696	مسن ١٠٠ الارض ١٠٠	مناطق وريادة الامر	امنية
	B28	ارض فضاء	بن خالد بن فهد سلطان مساعد بن ابه	0	0	14.25	82.00	696	مسن ١٠٠ الارض ١٠٠	مناطق وريادة الامر	امنية
	B29	مبنى سكني ١٢٠٠ متر مربع + دور مكرر + مطبخ	اسماعيل سعود اسحاق البراهيم	0	0	14.19	81.57	696	مسن ١٠٠ الارض ١٠٠	مناطق وريادة الامر	امنية
	B30	مبنى سكني ١٢٠٠ متر مربع + دور مكرر	علي بن مرسي	0	0	18.77	138.82	696	مسن ١٠٠ الارض ١٠٠	مناطق وريادة الامر	امنية
	B31	مبنى سكني ١٢٠٠ متر مربع + دور مكرر	علي بن مرسي	0	0	3.68	26.84	696	مسن ١٠٠ الارض ١٠٠	مناطق وريادة الامر	امنية
	B31	مبنى سكني ١٢٠٠ متر مربع	علي بن مرسي	0	1	4.72	209.46	696	مسن ١٠٠ الارض ١٠٠	مناطق وريادة الامر	امنية
	B31	مبنى سكني ١٢٠٠ متر مربع + دور مكرر	علي بن مرسي	0	0	1.31	9.55	184	مسن ١٠٠ الارض ١٠٠	مناطق وريادة الامر	امنية
	B31	مبنى سكني ١٢٠٠ متر مربع	علي بن مرسي	0	0	1.84	13.45	184	مسن ١٠٠ الارض ١٠٠	مناطق وريادة الامر	امنية
	B32	مبنى سكني ١٢٠٠ متر مربع + دور (رضي)	علي بن علي بن عبد الصميم	0	0	0.98	7.16	696	مسن ١٠٠ الارض ١٠٠	مناطق وريادة الامر	امنية
	B32	مبنى سكني ١٢٠٠ متر مربع	علي بن علي بن عبد الصميم	0	0	1.66	12.10	696	مسن ١٠٠ الارض ١٠٠	مناطق وريادة الامر	امنية
	B32	مبنى سكني ١٢٠٠ متر مربع	علي بن علي بن عبد الصميم	0	0	3.42	24.93	696	مسن ١٠٠ الارض ١٠٠	مناطق وريادة الامر	امنية
	B32	مبنى سكني ١٢٠٠ متر مربع + دور (رضي)	علي بن علي بن عبد الصميم	0	0	5.18	37.76	696	مسن ١٠٠ الارض ١٠٠	مناطق وريادة الامر	امنية
	B32	ارض فضاء	علي بن علي بن عبد الصميم	0	0	17.98	131.10	696	مسن ١٠٠ الارض ١٠٠	مناطق وريادة الامر	امنية
	B32	مبنى سكني ١٢٠٠ متر مربع	علي بن علي بن عبد الصميم	0	1	2.62	194.11	696	مسن ١٠٠ الارض ١٠٠	مناطق وريادة الامر	امنية
	B32	مبنى سكني ١٢٠٠ متر مربع	علي بن علي بن عبد الصميم	0	1	16.89	296.74	696	مسن ١٠٠ الارض ١٠٠	مناطق وريادة الامر	امنية

مختص / مدير مفوضية المساحة بالجيزة

بمقامه

مختص / مدير مفوضية المساحة بالجيزة

مختص / مدير مفوضية المساحة بالجيزة



١٢٤
١٢٤

الهيئة العامة للمساحة
مديرية المساحة بالجيزة
مكتب المشروعات

كثف الملك الظاهر لمشروع توسعة الطريق الدائري من الوراق الى شارع القومية العربية بطول 4 كم في نطاق محافظة الجيزة

القطاعات	الوصف	المالك الظاهر	ط	م	المسطح (م ²)	القطعة	الحواف	التاحية	المركز
B32	مبنى سكني (ملاذوم + دور أرضي)	مبنى سكني - محمود لطفي عبد العظيم	0	0.90	6.58	مشن 184	حوض تسيب عمق 5 قسم	ملاذوم وريانية	اسمية
B32	مبنى سكني (ملاذوم + دور أرضي)	مبنى سكني - محمود لطفي عبد العظيم	0	2.20	16.04	مشن 184	حوض تسيب عمق 5 قسم	ملاذوم وريانية	اسمية
B32	ارض فضاء	مبنى سكني - محمود لطفي عبد العظيم	0	1.77	12.89	مشن 184	حوض تسيب عمق 5 قسم	ملاذوم وريانية	اسمية
B33	كثير استغلال ارض الترع السطحي والحصير لا تخرج ارض الفلك كثير استغلال ارض الترع السطحي والحصير لا تخرج ارض الفلك	ملاك ان هاديان (الوراق - حاديا)	0	20.51	324.55	مشن 695-698	حوض تسيب عمق 5 قسم	ملاذوم وريانية	اسمية
B33	ارض فضاء	لم يستغل	0	0.83	6.09	مشن 184	حوض تسيب عمق 5 قسم	ملاذوم وريانية	اسمية
B33A	ارض فضاء	لم يستغل	0	19.68	318.47	مشن 21	حوض تسيب عمق 16 قسم	ملاذوم وريانية	اسمية
B33B	ارض فضاء	لم يستغل	0	11.54	259.17	مشن 83-2	حوض تسيب عمق 16 قسم	ملاذوم وريانية	اسمية
B34	ارض فضاء محاذية بعبور	لم يستغل	0	3.48	200.42	مشن 83	حوض تسيب عمق 16 قسم	ملاذوم وريانية	اسمية
B35	ارض فضاء محاذية بعبور	لم يستغل	0	18.90	137.03	مشن 81	حوض تسيب عمق 16 قسم	ملاذوم وريانية	اسمية
B36	ارض فضاء محاذية بعبور (ملاذوم)	ملاك بويوسف معروف	0	3.63	201.48	مشن 82	حوض تسيب عمق 16 قسم	ملاذوم وريانية	اسمية
B37	ارض فضاء	لم يستغل	0	10.07	93.18	مشن 18	حوض تسيب عمق 16 قسم	ملاذوم وريانية	اسمية
B38	مبنى سكني (ملاذوم + ارض حقل و مزرعة حقل مملوكة)	عزلة بنتنقي عبد الرحمن لفساوي	0	8.17	58.59	مشن 20-19	حوض تسيب عمق 17 قسم	ملاذوم وريانية	اسمية
B39	مبنى سكني (ملاذوم + ارض حقل و مزرعة حقل مملوكة)	ملاذوم عبد القواب ابو ابراهيم حسن	0	3.38	24.86	مشن 21-20	حوض تسيب عمق 17 قسم	ملاذوم وريانية	اسمية
B40	مبنى سكني (ملاذوم + ارض حقل و مزرعة حقل مملوكة)	ملاك عبد القواب ابو ابراهيم حسن	0	0.04	0.28	مشن 21	حوض تسيب عمق 17 قسم	ملاذوم وريانية	اسمية
	مساحة مشرو تحت الاقامة	منظمة حاديا	0	10.79	1478.96	مشن 62 - 106	حوض تسيب عمق 19 قسم	ملاذوم وريانية	اسمية
	ملاذوم كورنيش	منظمة حاديا	0	1.13	8.21	مشن 163	حوض تسيب عمق 18 قسم	ملاذوم وريانية	اسمية

عبدالمجيد مدير مديرية المساحة بالجيزة

عبدالمجيد مدير مديرية المساحة بالجيزة

عبدالمجيد مدير مديرية المساحة بالجيزة



الجمهورية العربية السورية
الجمهورية العربية السورية
الجمهورية العربية السورية

كشفي الملاك الطائرين لمشروع توسعة الطريق البرقي الثاني من الوراق الى شارع القومية العربية بطول ٥٦٠ متر في نطاق محافظة الحسكة السورية

الهيئة السورية العامة للمساحة
مديرية المساحة بالجزيرة
مكتب المشروعات ،

ملاحظات	الوصف	المالك الظاهر	ف	ط	س	المساحة (م ²)	القطعة	الموقع	التاحية	المركز
	مطلة طريق القومية (٥٦٠ متر)	مطلة طريق	0	0	15.17	110.63	ضمن 107	حوض القذافي البرقي مساحة 8	جزيرة عم	سورية
	ورقة طريق القومية	مطلة طريق	0	0	14.16	103.20	ضمن 107	حوض القذافي البرقي مساحة 8	جزيرة عم	سورية
	محول كهرباء	مطلة كهرباء	0	0	0.95	6.91	ضمن 112	حوض الطيبا ودقة لجمال مساحة 11.5	جزيرة عم	سورية
	محول كهرباء	مطلة كهرباء	0	0	0.87	6.33	ضمن 629	الجزيرة 5 مساحة 1 جزائر مساحة 11	مطابق وزارة الامر	سورية
	محول كهرباء	مطلة كهرباء	0	0	0.73	5.32	ضمن 629	الجزيرة 5 مساحة 1 جزائر مساحة 11	مطابق وزارة الامر	سورية
	محول كهرباء	مطلة كهرباء	0	0	0.03	0.22	ضمن 629	الجزيرة 5 مساحة 1 جزائر مساحة 11	مطابق وزارة الامر	سورية
	محطة طور تحت الانشاء	مطلة طريق	0	1	11.11	266.05	ضمن 61 - 74	حوض ابو طيبا مساحة 19 قسم ثان	ورق العرب	سورية
	محطة طور تحت الانشاء	مطلة طريق	0	1	23.95	349.65	ضمن 61	حوض ابو طيبا مساحة 19 قسم ثان	ورق العرب	سورية
	طائفة طريق القومية	مطلة طريق	0	1	8.18	220.12	ضمن 107	حوض القذافي البرقي مساحة 8	جزيرة عم	سورية
	شارع	طريق	0	0	5.18	37.73	ضمن 260- 289	حوض القذافي البرقي مساحة 14	جزيرة عم	سورية
	شارع	طريق	0	0	3.83	27.92	ضمن 304- 254	حوض القذافي البرقي مساحة 14	جزيرة عم	سورية
	شارع	طريق	0	0	2.40	17.47	ضمن 31- 254	حوض القذافي البرقي مساحة 14	جزيرة عم	سورية
	شارع	مطلة عملة	0	0	5.57	40.82	ضمن 698	الجزيرة 5 مساحة 1 جزائر مساحة 11	مطابق وزارة الامر	سورية
	شارع	مطلة عملة	0	0	0.02	0.11	ضمن 577	حوض ابو طيبا مساحة مساحة 11	مطابق وزارة الامر	سورية
	الطريق القروي	مطلة عملة	14	7	3.85	34501.32	ضمن 61-65	حوض ابو طيبا مساحة مساحة 11	ورق العرب	سورية
	ليرة القبل	مطلة عملة	9	8	1.81	39220.94		حوض ابو طيبا مساحة مساحة 11	ورق الحاضر	سورية
	جزيرة الوراق	مطلة عملة	7	14	22.78	32022.36		حوض ابو طيبا مساحة 1 جزائر مساحة 11	ورق الحاضر	سورية
	شارع	مطلة عملة	0	0	0.30	2.20	ضمن 577	حوض ابو طيبا مساحة مساحة 11	مطابق وزارة الامر	سورية

مهندس / مدير مديرية المساحة بالجزيرة

مهندس

رئيس مكتب المشروعات بالجزيرة

مهندس
مدير مديرية المساحة بالجزيرة



الهيئة العامة للغذاء والدواء
مديرية المساحة بالجزيرة
مكتب المرسولات

ملاحظات	الكود	الوصف	المالك الظاهر	ق	ط	س	المساحة (م ²)	القطعة	الوصف	الناحية	المركز
		تبر التبر	منطقة صناعية	7	17	11.62	32466.09	مشن 193-194-192-191-206-207-174		ورق المحضر	بنية
		الطريق التجاري	منطقة صناعية	7	17	5.04	25224.71	مشن 184-187-181-183	الارض لخدمة لخدمة 1 حوزة لصالح اول	طابق وزارة الامر	بنية
		الطريق التجاري	منطقة صناعية	1	0	13.64	4085.28	مشن 8	حيز تبر التبر صومعي تبر التبر	طابق وزارة الامر	بنية
		الطريق التجاري	منطقة صناعية	1	7	15.33	5537.84	مشن 1	حوزة لرمط لخدمة 16 حوزة لصالح التبر	حازرة عي حازرة عي	بنية
		الطريق التجاري	منطقة صناعية	12	0	20.75	38974.67	مشن 148-149-21-22-23-24-25-150-152-154-156-158	حوزة ام الحية للصوم لخدمة 12	حازرة عي	بنية
		الطريق التجاري	منطقة صناعية	12	8	8.01	51868.61	مشن 235-146	حوزة الطابق وديك للصل لخدمة 11	حازرة عي	بنية
		الطريق التجاري	منطقة صناعية	9	12	8.23	38963.33	مشن 251-250	حوزة الجبهة لخدمة 14	حازرة عي	بنية
		الطريق التجاري	منطقة صناعية	14	15	18.50	43283.16	مشن 33-26-32-24	حوزة الشركة لخدمة 17	ورق التبر	بنية
		شوارع	منطقة صناعية	7	17	5.04	7183.40	مشن 214-215-172-162-164-165-170-160-158-157-156	الطيران لخدمة 1 حوزة لصالح اول	طابق وزارة الامر	بنية
		الطريق التجاري	منطقة صناعية	12	0	20.75	11586.54	مشن 12	حيز تبر التبر لخدمة 3 حوزة لخدمة السبيل لخدمة لخدمة 1	حازرة عي	بنية
		شوارع	منطقة صناعية	1	0	13.64	215.00	مشن 186	حوزة لخدمة السبيل لخدمة لخدمة 1	طابق وزارة الامر	بنية
		الطريق التجاري	منطقة صناعية	14	15	18.60	18309.59	مشن 49	حوزة التحليل للوقاي لخدمة 8	حازرة عي	بنية
		الطريق التجاري	منطقة صناعية	14	7	3.85	25563.64	مشن 288-244	حوزة لخدمة لخدمة 18	ورق التبر	بنية

مديرية المساحة بالجزيرة
مكتب المرسولات

مديرية المساحة بالجزيرة
مكتب المرسولات

مديرية المساحة بالجزيرة
مكتب المرسولات

كثف الملكة الطاهرين لطردوح توسعة الطريق البرية العربية الى محور ٢٦ يونيو بطول ٤,٨ كم في نطاق محافظة الجيزة

١٢٥
 لجهة المصرية القومية للمستسة
 مديرية المستسة بالجيزة
 مكتب المشروع

ملاحظات	الرقم	الوصف	المكانة الظاهر	ك	ط	س	المسطح (م ²)	القطعة	التعويض	التأهيلية	المركز
	A142	بني مكون من أرضية + كور مكفر ومسطح به كور غير مسطحة	رضا احمد علي احمد علي	0	0	0.01	0.07	ضمن ١٢٢	حوض التدوير التواكبي لمرحلة ١	بمقابل	أهلية
	A142	باني مكون من أرضية + كور مكفر ومسطح به كور غير مسطحة	رضا احمد علي احمد علي	0	0	0.10	0.72	ضمن ١٢٠	حوض التدوير التواكبي لمرحلة ١	بمقابل	أهلية
	A155-A151	أرض لانشاء	لم يمتلك	0	0	6.30	45.94	ضمن ١١٥	حوض التدوير التواكبي لمرحلة ١	بمقابل	أهلية
	A155-A151	أرض لانشاء	لم يمتلك	0	0	11.97	87.28	ضمن ١٢٠	حوض التدوير التواكبي لمرحلة ١	بمقابل	أهلية
	A155-A151	أرض لانشاء	لم يمتلك	0	0	1.97	14.96	ضمن ١٢٣	حوض التدوير التواكبي لمرحلة ١	بمقابل	أهلية
	A156	أرض لانشاء	مستراح جيتانكح عطية ابو حنظلي	0	0	0.72	5.27	ضمن ١١٥	حوض التدوير التواكبي لمرحلة ١	بمقابل	أهلية
	A156	أرض لانشاء	مستراح جيتانكح عطية ابو حنظلي	0	0	3.24	23.65	ضمن ١١٥	حوض التدوير التواكبي لمرحلة ١	بمقابل	أهلية
	A156	أرض لانشاء	مستراح جيتانكح عطية ابو حنظلي	0	0	0.52	3.82	ضمن ١٢٣	حوض التدوير التواكبي لمرحلة ١	بمقابل	أهلية
	A156	أرض لانشاء	مستراح جيتانكح عطية ابو حنظلي	0	0	0.58	4.24	ضمن ١١٥	حوض التدوير التواكبي لمرحلة ١	بمقابل	أهلية
	A156	أرض لانشاء	مستراح جيتانكح عطية ابو حنظلي	0	0	0.09	0.66	ضمن ١٢٣	حوض التدوير التواكبي لمرحلة ١	بمقابل	أهلية
	A157	أرض مستحقة بطور	لم يمتلك	0	0	3.70	26.95	ضمن ١١٥	حوض التدوير التواكبي لمرحلة ١	بمقابل	أهلية
	A157	أرض مستحقة بطور	لم يمتلك	0	0	6.22	45.31	ضمن ١١٥	حوض التدوير التواكبي لمرحلة ١	بمقابل	أهلية
	A157	أرض مستحقة بطور	لم يمتلك	0	0	4.17	30.41	ضمن ١٢٠	حوض التدوير التواكبي لمرحلة ١	بمقابل	أهلية
	A157	أرض مستحقة بطور	لم يمتلك	0	0	0.73	5.33	ضمن ١١٥	حوض التدوير التواكبي لمرحلة ١	بمقابل	أهلية
	A157	أرض مستحقة بطور	لم يمتلك	0	0	0.79	5.74	ضمن ١٢٠	حوض التدوير التواكبي لمرحلة ١	بمقابل	أهلية
	A158	أرض مستحقة بطور	لم يمتلك	0	0	0.64	4.67	ضمن ١١٥	حوض التدوير التواكبي لمرحلة ١	بمقابل	أهلية
	A158	أرض مستحقة بطور	لم يمتلك	0	0	1.70	12.40	ضمن ١١٥	حوض التدوير التواكبي لمرحلة ١	بمقابل	أهلية
	A158	أرض مستحقة بطور	لم يمتلك	0	0	0.21	1.51	ضمن ١١٥	حوض التدوير التواكبي لمرحلة ١	بمقابل	أهلية
	A158	أرض مستحقة بطور	لم يمتلك	0	0	0.51	3.73	ضمن ١١٥	حوض التدوير التواكبي لمرحلة ١	بمقابل	أهلية
	A158	أرض مستحقة بطور	لم يمتلك	0	0	1.54	11.21	ضمن ١١٥	حوض التدوير التواكبي لمرحلة ١	بمقابل	أهلية
	A159	أرض لانشاء	لم يمتلك	0	0	1.01	7.35	ضمن ١١٨	حوض التدوير التواكبي لمرحلة ١	بمقابل	أهلية
	A159	أرض لانشاء	لم يمتلك	0	0	0.63	4.57	ضمن ١١٨	حوض التدوير التواكبي لمرحلة ١	بمقابل	أهلية
	A159	أرض لانشاء	لم يمتلك	0	0	0.35	2.55	ضمن ١١٨	حوض التدوير التواكبي لمرحلة ١	بمقابل	أهلية
	A159	أرض لانشاء	لم يمتلك	0	0	3.74	27.26	ضمن ١١٥	حوض التدوير التواكبي لمرحلة ١	بمقابل	أهلية
	A160	أرض لانشاء (توزيع)	لم يمتلك	0	0	3.78	27.39	ضمن ١١٥	حوض التدوير التواكبي لمرحلة ١	بمقابل	أهلية
	A160	أرض لانشاء مستحقة بطور	وراء حوض التين مستراح جيتانكح	0	0	3.71	27.07	ضمن ١١٥	حوض التدوير التواكبي لمرحلة ١	بمقابل	أهلية
	A161	أرض لانشاء مستحقة بطور	وراء حوض التين مستراح جيتانكح	0	0	1.31	9.52	ضمن ١١٥	حوض التدوير التواكبي لمرحلة ١	بمقابل	أهلية
	A161	أرض لانشاء مستحقة بطور	لم يمتلك	0	0	2.44	17.79	ضمن ١١٥	حوض التدوير التواكبي لمرحلة ١	بمقابل	أهلية
	A161	أرض لانشاء مستحقة بطور	لم يمتلك	0	0	1.18	8.46	ضمن ١١٨	حوض التدوير التواكبي لمرحلة ١	بمقابل	أهلية



رئيس مكتب المشروع
 مهندس/م. طارق عبد الحليم الجيزي

م. طارق عبد الحليم الجيزي
 القائم بالمسور

تختلف المبالغ الظاهرية لمشروع توسعة الطريق الترابي من شارع القومية الغربية التي مسور ٢٦ وتوازي بطول ٤,٨ كم في نطاق محافظة الجيزة

لجنة المصرية العامة المسماة
مخبرية المساحة بالجيزة
مكتب المشروع

A163	مطلح مسكون من ارضين محاور مكسور اسطوخ به حوله	ورق انضمام اثنين مسكن عدالتيهم	0	0	0.18	1.18	١٢٥	موضن الطويل التواكس اربعة ٦	يتمثل	انتهاء
A163	مطلح مسكون من ارضين محاور مكسور اسطوخ به حوله	ورق انضمام اثنين مسكن عدالتيهم	0	0	0.42	3.08	٥٩٥	موضن الطويل التواكس اربعة ٦	يتمثل	انتهاء
A163	مطلح مسكون من ارضين محاور مكسور اسطوخ به حوله	ورق انضمام اثنين مسكن عدالتيهم	0	0	0.11	0.81	٦٥٤	موضن الطويل التواكس اربعة ٦	يتمثل	انتهاء
A184-A165	ارض انضمام	لم يتمثل	0	0	2.35	17.11	١١٥	موضن الطويل التواكس اربعة ٦	يتمثل	انتهاء
A164-A185	ارض انضمام	لم يتمثل	0	0	1.56	11.27	٥٩٥	موضن الطويل التواكس اربعة ٦	يتمثل	انتهاء
A166	ارض انضمام	لم يتمثل	0	0	1.48	10.76	١١٥	موضن الطويل التواكس اربعة ٦	يتمثل	انتهاء
A166	ارض انضمام	لم يتمثل	0	0	0.13	0.97	٥٩٥	موضن الطويل التواكس اربعة ٦	يتمثل	انتهاء
A166	ارض انضمام	لم يتمثل	0	0	0.69	5.02	١١٥	موضن الطويل التواكس اربعة ٦	يتمثل	انتهاء
A167	مطلح مسكون من ارضين محاور اسطوخ	لم يتمثل	0	0	3.88	28.31	١٢٥	موضن الطويل التواكس اربعة ٦	يتمثل	انتهاء
A168	مطلح مسكون من ارضين محاور اسطوخ به حوله اسطوخ	لم يتمثل	0	0	5.27	38.45	١٢٥	موضن الطويل التواكس اربعة ٦	يتمثل	انتهاء
A169	ارض انضمام	لم يتمثل	0	0	4.04	29.44	١٢٥	موضن الطويل التواكس اربعة ٦	يتمثل	انتهاء
A170	ارض انضمام	لم يتمثل	0	0	2.67	19.45	١١٥	موضن الطويل التواكس اربعة ٦	يتمثل	انتهاء
A171	ارض انضمام	لم يتمثل	0	0	1.17	8.53	١١٥	موضن الطويل التواكس اربعة ٦	يتمثل	انتهاء
A172	ارض انضمام	لم يتمثل	0	0	1.19	8.66	١١٥	موضن الطويل التواكس اربعة ٦	يتمثل	انتهاء
A173	ارض انضمام	لم يتمثل	0	0	2.26	16.47	١٢٥	موضن الطويل التواكس اربعة ٦	يتمثل	انتهاء
A174	ارض انضمام	لم يتمثل	0	0	1.79	13.05	١٢٥	موضن الطويل التواكس اربعة ٦	يتمثل	انتهاء
A198	ارض انضمام	قيد انضمام محدد	0	0	9.02	65.74	٩١ - ٩٧ - ٩٨	الاراضية اربعة ٤	يتمثل	انتهاء
A205	ارض انضمام	مسند لو بكر المسوق	0	0	2.70	19.70	٨٧٤	موضن كاترا اربعة ٤	يتمثل	انتهاء
A205	ارض انضمام	مسند لو بكر المسوق	0	0	0.23	1.65	١١٧	موضن كاترا اربعة ٤	يتمثل	انتهاء
A205	ارض انضمام	مسند لو بكر المسوق	0	0	0.00	0.00	٩١٧٥	موضن كاترا اربعة ٤	يتمثل	انتهاء
A205	ارض انضمام	مسند لو بكر المسوق	0	0	0.06	0.46	٩١٧٧	موضن كاترا اربعة ٤	يتمثل	انتهاء

مجلس ادارة
مجلس ادارة
مجلس ادارة

رئيس مكتب المشروع
رئيس مكتب المشروع

مجلس ادارة
مجلس ادارة



تخفيف الأعباء المالية المترتبة عن مشاريع الطرق الجديدة التي تم إنشاؤها في محافظة الجيزة

الهيئة العامة للغامضة
محافظة الجيزة
مكتب المشروع

١٢٧

رقم	موقع	مساحة	نوع	ملاحظات	رقم	مساحة	نوع	ملاحظات		
A213	مبنى مكون من أرضين القطعة ١	لم يسهل	0	0	0.06	0.36	١١٧٥	معرض كلاً من ٨٤	يشكل	أهلية
A219	مبنى مكون من أرضين بالأزرق مكشور ومساح به غرفة مسقوفة مقابل ورش حديدية ١٢ غرفة غير مسقوفة	زاية مسدة احد اوج مسجوب	0	0	0.05	0.39	١٠٠٥	معرض كلاً من ٨٤	يشكل	أهلية
A219	مبنى مكون من أرضين بالأزرق مكشور ومساح به غرفة مسقوفة مقابل ورش حديدية ١٢ غرفة غير مسقوفة	زاية مسدة احد اوج مسجوب	0	0	0.01	0.06	١٠٠٥	معرض كلاً من ٨٤	يشكل	أهلية
A219	مبنى مكون من أرضين بالأزرق مكشور ومساح به غرفة مسقوفة مقابل ورش حديدية ١٢ غرفة غير مسقوفة	زاية مسدة احد اوج مسجوب	0	0	0.00	0.02	١٠٠٥	معرض كلاً من ٨٤	يشكل	أهلية
A220	مبنى مكون من أرضين بالأزرق مكشور ومساح به غرفة مسقوفة مقابل ورش حديدية ١٢ غرفة غير مسقوفة	زاية مسدة احد اوج مسجوب	0	0	0.01	0.05	٨١٥	معرض كلاً من ٨٤	يشكل	أهلية
A220	مبنى مكون من أرضين بالأزرق مكشور ومساح به غرفة مسقوفة مقابل ورش حديدية ١٢ غرفة غير مسقوفة	شركة جنوب القاهرة للترابح الكهربية الأثرية الخاصة بالخدمات والمعدات بالمثل شركة جنوب القاهرة للترابح الكهربية الأثرية الخاصة بالخدمات والمعدات بالمثل	0	0	0.21	1.55	١٠٠٥	معرض كلاً من ١٤	يشكل	أهلية
A221	مبنى (أرضين)	احد مسجوب مسجوب والآخر احد مسجوب مسجوب والآخر	0	0	0.00	0.01	٤١١	معرض كلاً من ١٤	يشكل	أهلية
A221	مبنى (أرضين)	احد مسجوب مسجوب والآخر احد مسجوب مسجوب والآخر	0	0	0.02	0.17	١٣٠	معرض كلاً من ١٤	يشكل	أهلية
A221	مبنى (أرضين)	احد مسجوب مسجوب والآخر احد مسجوب مسجوب والآخر	0	0	0.01	0.06	٤١١	معرض كلاً من ١٤	يشكل	أهلية
A222	مبنى (أرضين)	احد مسجوب مسجوب والآخر احد مسجوب مسجوب والآخر	0	0	3.47	25.28	١٧٥	معرض كلاً من ١٤	يشكل	أهلية
A223	مبنى (أرضين)	احد مسجوب مسجوب والآخر احد مسجوب مسجوب والآخر	0	0	0.98	7.16	١٧٥	معرض كلاً من ١٤	يشكل	أهلية
A223	مبنى (أرضين)	احد مسجوب مسجوب والآخر احد مسجوب مسجوب والآخر	0	0	1.73	12.64	١٧٥	معرض كلاً من ١٤	يشكل	أهلية
A223	مبنى (أرضين)	احد مسجوب مسجوب والآخر احد مسجوب مسجوب والآخر	0	0	5.96	42.62	١٧٥	معرض كلاً من ١٤	يشكل	أهلية
A223	مبنى (أرضين)	احد مسجوب مسجوب والآخر احد مسجوب مسجوب والآخر	0	0	0.98	0.55	١٣٨	معرض كلاً من ١٤	يشكل	أهلية
A223	مبنى (أرضين)	احد مسجوب مسجوب والآخر احد مسجوب مسجوب والآخر	0	0	0.63	4.61	١٣٨	معرض كلاً من ١٤	يشكل	أهلية



مخطط موقع مشروع تطوير المنطقة بالقطعة

رئيس مكتب المشروع

مدير المكتب

تختلف الملاكات الظاهريين للمشروع توسعة الطريق الترابي من شارع القومية الغربية الغربية الى محور ٢٦ يوليو بطول ٤,٨ كم في نطاق محافظة الجيزة



١٤
 الهيئة القومية العامة للتخطيط
 مديرية التسيمة بالجيزة
 مكتب المشروع م ٤

A235	ارض قضاء	محل مسدود ضمن	0	0	0,28	2,02	٧٨	ضمن ١٨	الارزالية لسيرة ٤	موت عطية	الجيزة
A236	ارض قضاء	رواق مشيخ حياض	0	0	6,50	47,41	٧٨	ضمن ١٨	الارزالية لسيرة ٤	موت عطية	الجيزة
F1	ارض قضاء بها القطر وارض اعلانات	لم يستغل	0	0	4,59	33,43	١٨,٧٧,١١,١٣,٨	ضمن ١٨,٧٧,١١,١٣,٨	القومية والظنون لسيرة ٦	موت عطية	الجيزة
F1	قناة خرسانية لريشة اعلانات وتلاجة بها الريشة وبعود	لم يستغل	0	0	3,29	23,87	-٥٤,٥٥٠,١٢١ -٤١,٤٢٤,٢٤٤,٤٤٠ ٢٨,٣٧١,٤٤٠	ضمن ١٢١ ضمن ١٢١ ضمن ١٢١	قصور لسيرة ٥	موت عطية	الجيزة
F1	ارض قضاء بها القطر وارض اعلانات	لم يستغل	0	1	1,00	182,32	-٥٤,٥٥٠,١٢١ -٤١,٤٢٤,٢٤٤,٤٤٠ ٢٨,٣٧١,٤٤٠	ضمن ١٢١ ضمن ١٢١ ضمن ١٢١	قصور لسيرة ٥	موت عطية	الجيزة
F2	قناة خرسانية لريشة اعلانات وتلاجة بها الريشة وبعود	لم يستغل	0	0	5,48	39,94	-٥٤,٥٥٠,١٢١ -٤١,٤٢٤,٢٤٤,٤٤٠ ٢٨,٣٧١,٤٤٠	ضمن ١٢١ ضمن ١٢١ ضمن ١٢١	قصور لسيرة ٥	موت عطية	الجيزة
F2	قناة خرسانية لريشة اعلانات وتلاجة بها الريشة وبعود	لم يستغل	0	0	3,29	23,96	-٥٤,٥٥٠,١٢١ -٤١,٤٢٤,٢٤٤,٤٤٠ ٢٨,٣٧١,٤٤٠	ضمن ١٢١ ضمن ١٢١ ضمن ١٢١	قصور لسيرة ٥	موت عطية	الجيزة
M13	ارض قضاء	سكة حديد قراي تطلق القمامة	0	2	5,61	390,95	٧٨,٣٧١,٤٤٠	ضمن ١٢١	الارزالية لسيرة ٤	موت عطية	الجيزة
M21	ارض قضاء	لم يستغل	0	0	12,82	93,43	-٤١,٤٢٤,٢٤٤,٤٤٠	ضمن ١٢١	الارزالية لسيرة ٤	موت عطية	الجيزة
M23	ارض قضاء	مطابق مزرعة حياض	0	0	2,03	14,83	-٤١,٤٢٤,٢٤٤,٤٤٠	ضمن ١٢١	الارزالية لسيرة ٤	موت عطية	الجيزة
M24	ارض قضاء	مسار حديد قراي تطلق القمامة	0	0	6,64	48,38	-٤١,٤٢٤,٢٤٤,٤٤٠	ضمن ١٢١	الارزالية لسيرة ٤	موت عطية	الجيزة
M24A	ارض قضاء	مسار حديد قراي تطلق القمامة	0	0	0,43	3,16	-٤١,٤٢٤,٢٤٤,٤٤٠	ضمن ١٢١	الارزالية لسيرة ٤	موت عطية	الجيزة
M27	ارض قضاء	لم يستغل	0	0	8,40	61,25	-٤١,٤٢٤,٢٤٤,٤٤٠	ضمن ١٢١	الارزالية لسيرة ٤	موت عطية	الجيزة
M27A	ارض قضاء	محل مسدود ضمن مزرعة حياض	0	0	4,03	29,37	-٤١,٤٢٤,٢٤٤,٤٤٠	ضمن ١٢١	الارزالية لسيرة ٤	موت عطية	الجيزة
M27B	ارض قضاء	محل مسدود ضمن مزرعة حياض	0	0	1,52	11,08	-٤١,٤٢٤,٢٤٤,٤٤٠	ضمن ١٢١	قصور لسيرة ٥	موت عطية	الجيزة
M27C	ارض قضاء	محل مسدود ضمن مزرعة حياض	0	0	5,36	39,08	-٤١,٤٢٤,٢٤٤,٤٤٠	ضمن ١٢١	قصور لسيرة ٥	موت عطية	الجيزة



١٤
 رئيس مكتب المشروع م ٤

١٤
 مدير مكتب المشروع م ٤



كثافة الملاك الطاقوي لمشروع توسعة الطريق التادري من شارع القومية الغربية الغربية الى محور ٢٦ بواقع ١٨,٨ كم في نطاق محافظة الجيزة

هيئة السعودية العامة للتخطيط
مدرسة التوسعة بالجيزة
مكتب التطوير ملك

١٢٤٩

N208	مقر سكن من أراضي آكود مكبر آكود غير مكتمل	على حد المساحة على	0	0	0.03	0.21	ضمن ٨٧٥	حوض قنطرة ٨٤٤	بنتال	اسيوية
N208	مقر سكن من أراضي آكود مكبر آكود غير مكتمل	على حد المساحة على	0	0	2.21	16.10	ضمن ٨٧٦	حوض قنطرة ٨٤٤	بنتال	اسيوية
N208	مقر سكن من أراضي آكود مكبر آكود غير مكتمل	على حد المساحة على	0	0	5.50	40.08	ضمن ٩١٥	حوض قنطرة ٨٤٤	بنتال	اسيوية
N218	مقر سكن من أراضي آكود مكبر	لم يمسك	0	0	1.81	13.19	ضمن ٨٥٠	حوض قنطرة ٨٤٤	بنتال	اسيوية
N218	مقر سكن من أراضي آكود مكبر	لم يمسك	0	0	5.09	44.40	ضمن ٧٨٨	حوض قنطرة ٨٤٤	بنتال	اسيوية
N218	مقر سكن من أراضي آكود مكبر	لم يمسك	0	0	0.44	3.18	ضمن ٧٨٧	حوض قنطرة ٨٤٤	بنتال	اسيوية
N219	مقر سكن من أراضي آكود مكبر	حدائق ممتدة لحد	0	0	0.39	2.82	ضمن ٨٥٠	حوض قنطرة ٨٤٤	بنتال	اسيوية
N219	مقر سكن من أراضي آكود مكبر	حدائق ممتدة لحد	0	0	3.70	27.00	ضمن ٧٨٧	حوض قنطرة ٨٤٤	بنتال	اسيوية
N219	مقر سكن من أراضي آكود مكبر	حدائق ممتدة لحد	0	0	0.03	0.25	ضمن ٧٨٦	حوض قنطرة ٨٤٤	بنتال	اسيوية
N220	مقر سكن من أراضي آكود مكبر	حدائق ممتدة جزائفي	0	0	6.55	47.75	ضمن ١١٨	حوض قنطرة ٨٤٤	بنتال	اسيوية
N220	مقر سكن من أراضي آكود مكبر	حدائق ممتدة جزائفي	0	0	0.50	4.41	ضمن ٨٢١	حوض قنطرة ٨٤٤	بنتال	اسيوية
N221	مقر سكن من أراضي آكود مكبر	تربة حصى حدائق	0	0	6.12	44.60	ضمن ١١٨	حوض قنطرة ٨٤٤	بنتال	اسيوية
N222	مقر سكن من أراضي آكود مكبر	الحدائق ممتدة لحد	0	0	6.91	50.38	ضمن ١١٨	حوض قنطرة ٨٤٤	بنتال	اسيوية
N223	مقر سكن من أراضي آكود مكبر	الحدائق ممتدة لحد	0	0	8.50	61.98	ضمن ١١٨	حوض قنطرة ٨٤٤	بنتال	اسيوية
	مقر سكن من أراضي آكود مكبر	الحدائق ممتدة لحد	0	0	7.48	54.52	ضمن ١١٨	حوض قنطرة ٨٤٤	بنتال	اسيوية
	مقر سكن من أراضي آكود مكبر	الحدائق ممتدة لحد	0	0	0.35	2.55	ضمن ٨٢١	حوض قنطرة ٨٤٤	بنتال	اسيوية



أولاً رئيس مكتب التطوير ملك

مكتب التطوير ملك

كثافة السكان الطاقم توسعة الطرق من شارع القوسية الغربية الى محور 26 يوليو بطول 4,8 كم في نطاق محافظة البويرة

لجنة التسمية العامة للتسمية
مديرية التسمية بالبويرة
مكتب الشؤون

N225	عطر سكون من أرضية 200م ² مكرر	عناقل معدة صحن العروس	0	0	9.59	70.61	ضمن 83	معرض قلاوة لمرسة 8	بنايل	البويرة
R1	بنايل (مكرر)	البني بعناقل صحن العناقل العناقل	0	0	1.10	8.03	ضمن 130-131 ضمن 121-122-123-124	الطاقم لمرسة 1	ميت عقبة	البويرة
R1	أرض مملوكة من أرضية 200م ² استغناء بها البني	البني بعناقل صحن العناقل العناقل	1	0	7.02	4252.01	ضمن 130-131 ضمن 121-122-123-124	الطاقم لمرسة 1	ميت عقبة	البويرة
R1	عطر سكون من أرضية 200م ² مكرر	البني بعناقل صحن العناقل العناقل	0	1	3.99	204.09	ضمن 130-131 ضمن 121-122-123-124	الطاقم لمرسة 1	ميت عقبة	البويرة
R1	بنايل (مكرر)	البني بعناقل صحن العناقل العناقل	0	0	4.33	31.53	ضمن 130-131 ضمن 121-122-123-124	الطاقم لمرسة 1	ميت عقبة	البويرة
R10	أرض مملوكة من أرضية 200م ² مكرر	معددة مستطيل بعناقل صحن العناقل العناقل	0	0	5.18	37.76	ضمن 83	بدرى البويرة لمرسة 1	ميت عقبة	البويرة
R100	عطر سكون من أرضية 200م ² مكرر	ورق العناقل صحن معدة معدة	0	0	0.86	6.24	ضمن 78	طاقم لمرسة 1	ميت عقبة	البويرة
R101	عطر سكون من أرضية 200م ² مكرر	ورق العناقل صحن العناقل العناقل	0	0	0.98	4.99	ضمن 78	طاقم لمرسة 1	ميت عقبة	البويرة
R11	عطر سكون من أرضية 200م ² مكرر	لم يملك	0	0	5.54	40.41	ضمن 12	بدرى البويرة لمرسة 1	ميت عقبة	البويرة
R12	ورق في الأرضي	معددة مستطيل صحن بعناقل صحن	0	0	0.17	1.21	ضمن 130-131	بدرى البويرة لمرسة 1	ميت عقبة	البويرة
R12	ورق في الأرضي	معددة مستطيل صحن بعناقل صحن	0	0	2.80	20.43	ضمن 130-131	بدرى البويرة لمرسة 1	ميت عقبة	البويرة
R12	عطر سكون من أرضية 200م ² مكرر	معددة مستطيل صحن بعناقل صحن	0	0	17.05	124.27	ضمن 130-131	بدرى البويرة لمرسة 1	ميت عقبة	البويرة
R13	أرض مملوكة	لم يملك	0	1	5.61	216.96	ضمن 14	بدرى البويرة لمرسة 1	ميت عقبة	البويرة
R14	عناقل	عناقل صحن العناقل العناقل	0	0	0.33	2.38	ضمن 130-131	بدرى البويرة لمرسة 1	ميت عقبة	البويرة
R18	بنايل سكون من أرضية 200م ² مكرر	عناقل صحن العناقل العناقل	0	0	1.28	9.30	ضمن 130-131	بدرى البويرة لمرسة 1	ميت عقبة	البويرة
R18	بنايل سكون من أرضية 200م ² مكرر	عناقل صحن العناقل العناقل	0	0	13.63	99.33	ضمن 130-131	بدرى البويرة لمرسة 1	ميت عقبة	البويرة



رئيس مكتب الشؤون

مكتب الشؤون

تطبيق المادتين ١٤٨ و ١٤٩ من قانون تنظيم السلطة القضائية رقم ٤٨ لسنة ٢٠١٦

الهيئة العمومية للمتابعة القضائية
مديرية المتابعة القضائية
مكتب الشؤون القضائية

١٤٨

R17	عقار مكون من ارضية الدور مفكر ومساح به غرفة وموقفة تحت	سيد ريمسطل عوان	0	0	3.83	27.96	١٨٠٠	ضمن	٢	بدرى الجوزة	موت عليه	الجوزة
R18	جزء تابع المساحات تحت جدران مساحات تحت جدران ومساحات	كرم عطية مسعود السيد	0	0	1.30	9.46	٢٥	ضمن	٢	بدرى الجوزة	موت عليه	الجوزة
R18	مساحات تحت جدران + فون مساحات تحت جدران	كرم عطية مسعود السيد	0	0	5.92	43.17	٢٥	ضمن	٢	بدرى الجوزة	موت عليه	الجوزة
R18	ارض مساحات تحت جدران مفكر	كرم عطية مسعود السيد	0	0	18.19	132.84	٢٥	ضمن	٢	بدرى الجوزة	موت عليه	الجوزة
R19	ارض مساحات تحت جدران	لم يملك	0	0	1.33	9.70	٢٢	ضمن	٢	بدرى الجوزة	موت عليه	الجوزة
R2	عقار مكون من ارضية + فون مساحات + مساحات + غرفة غير مسطحة	محمد ابراهيم محمد علي	0	0	11.01	80.25	٢٤	ضمن	٢	بدرى الجوزة	موت عليه	الجوزة
R20	عقار مكون من ارضية وفون مفكر ومساح (١٥ غرفة)	مصطفى جبهة محمد علي	0	0	0.61	4.46	٢١	ضمن	٢	بدرى الجوزة	موت عليه	الجوزة
R200	عقار مكون من ارضية الدور مفكر ومساح	فوزي يوسف فوزي	0	0	0.96	6.24	١٩٩	ضمن	١٠	حوش الحامان الترابية	موت عليه	الجوزة
R21	عقار مكون من ارضية الدور مفكر	زياب حسن ياكلي	0	0	6.60	48.15	٢١	ضمن	٢	بدرى الجوزة	موت عليه	الجوزة
R24	عقار مكون من ارضية الدور مفكر ومساح	ورثة فطيم رمضان جياكفريم	0	0	5.00	36.44	٢٣	ضمن	٢	بدرى الجوزة	موت عليه	الجوزة
R249	ارض لخاصة	عائل حياضمة ابو زينة محمد نظريف عائل حياضمة ابو زينة محمد	0	0	11.80	86.00	١٢	ضمن	١٩	التراب الحروب	موت عليه	الجوزة
R25	عقار مكون من ارضية الدور مفكر ومساح به فون مساح مساح تحتها وفون	محمد حياضمة يونس	0	0	11.70	85.30	٢٣	ضمن	٢	بدرى الجوزة	موت عليه	الجوزة
	عقار مكون من ارضية الدور مفكر ومساح	محمد احمد فطيم عوي	0	0	1.61	13.18	٢٣	ضمن	٢	بدرى الجوزة	موت عليه	الجوزة
	عقار مكون من ارضية الدور مفكر ومساح	عائل حياضمة زروق علي علي محمد	0	0	3.97	28.95	٢٣	ضمن	٢	بدرى الجوزة	موت عليه	الجوزة

مديرية المتابعة القضائية
مكتب الشؤون القضائية

رئيس مكتب المتابعة القضائية

مكتب المتابعة القضائية

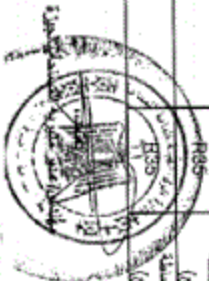


كثافة السكان القاطنين لمشاريع توسعة الطرق القومية العربية التي مسود ٢٦ يناير بطول ٤,٨ كم في نطاق محافظة الجيزة

الهيئة المصرية العامة للمساحة
مديرية المساحة بالجيزة
مكتب المشروع

١٤٤

R3	مطرق مكون من ارضي + اأدور مطكور	ممنوعه منحه الجوده الجدي	0	0	10.96	79.84	٢٠٤	مضمون	١	موت عليه	الجيزة
R30	ارض منشاء منشاء ايسود من جاكبى وادع	ممنوعه علاه الكون ابراهيم	0	0	12.81	93.42	٢٥	مضمون	١	موت عليه	الجيزة
R31	مطرق مكون من ارضي + صلبج ١٠٠٠٠	رجح منحه منحه الجدي	0	0	15.18	110.63	٢٥	مضمون	١	موت عليه	الجيزة
R32	مطرق مكون من ارضي + ادور مطكور	ملاية منحه منحه الجدي	0	0	3.61	26.34	٢١	مضمون	٢	موت عليه	الجيزة
R32	ارض منشاء منشاء ايسود (الكفريا)	لم يمتلك	0	0	2.03	14.77	٢١	مضمون	٢	موت عليه	الجيزة
R33	ارض منشاء منشاء ايسود (الكفريا)	لم يمتلك	0	0	0.07	0.54	١١٢	مضمون	٢	موت عليه	الجيزة
R33	ارض منشاء منشاء ايسود (الكفريا)	لم يمتلك	0	0	4.17	30.38	١٠٢	مضمون	٢	موت عليه	الجيزة
R33	ارض منشاء منشاء ايسود (الكفريا)	لم يمتلك	0	0	1.06	7.69	١٠٤	مضمون	٢	موت عليه	الجيزة
R33	ارض منشاء منشاء ايسود (الكفريا)	لم يمتلك	0	0	0.29	2.14	١٠١	مضمون	٢	موت عليه	الجيزة
R34	مطرق مكون من ادور ارضي فقط	موتاطقى جوده منحه جلد	0	0	0.28	2.07	١١٢	مضمون	٢	موت عليه	الجيزة
R34	مطرق مكون من ادور ارضي فقط	موتاطقى جوده منحه جلد	0	0	2.61	19.00	١١٢	مضمون	٢	موت عليه	الجيزة
R34	مطرق مكون من ادور ارضي فقط	موتاطقى جوده منحه جلد	0	0	0.13	0.92	١١٠	مضمون	٢	موت عليه	الجيزة
R34	مطرق مكون من ادور ارضي فقط	موتاطقى جوده منحه جلد	0	0	7.85	55.78	١٠٧	مضمون	٢	موت عليه	الجيزة
R34	مطرق مكون من ادور ارضي فقط	موتاطقى جوده منحه جلد	0	0	1.28	9.34	١٠٤	مضمون	٢	موت عليه	الجيزة
R34	مطرق مكون من ادور ارضي فقط	موتاطقى جوده منحه جلد	0	0	8.87	64.64	١١٢	مضمون	٢	موت عليه	الجيزة
R34	مطرق مكون من ادور ارضي فقط	موتاطقى جوده منحه جلد	0	0	0.11	0.78	١١٢	مضمون	٢	موت عليه	الجيزة
R34	مطرق مكون من ادور ارضي فقط	موتاطقى جوده منحه جلد	0	0	2.04	14.86	١٠٧	مضمون	٢	موت عليه	الجيزة
R34	مطرق مكون من ادور ارضي فقط	موتاطقى جوده منحه جلد	0	0	0.95	6.95	١٠٤	مضمون	٢	موت عليه	الجيزة
R36	ارض منشاء منشاء ايسود (ادور)	لم يمتلك	0	0	0.81	5.94	١٠٤	مضمون	٢	موت عليه	الجيزة
R36	ارض منشاء منشاء ايسود (ادور)	لم يمتلك	0	0	2.15	15.70	١٠١	مضمون	٢	موت عليه	الجيزة



رئيس مكتب المساحة
م. محمد عبد الحليم

م. محمد عبد الحليم
رئيس مكتب المساحة

كذلك الملاك الخاصين لمطروح ترميمه الطريق الثالث من شارع القوية الغربية الغربية الى محور ٢١ بوليفي بطول ٤,٨ كم في نطاق محافظة الجيزة

الهيئة المصرية العامة للتخطيط
مديرية التخطيط الجيزة
مكتب المشروعات

R35	ارض قضاء محافظة الجيزة (إجمالي)	لم يهتلك	0	2.83	20.62	١٢٥	مجلس الوزراء	١٤٢٥	مجلس	سنة
R35	ارض قضاء محافظة الجيزة (إجمالي)	لم يهتلك	0	14.19	103.47	٥١٨	مجلس الوزراء	١٤٢٥	مجلس	سنة
R35	ارض قضاء محافظة الجيزة (إجمالي)	لم يهتلك	0	5.50	40.07	٥١٤	مجلس الوزراء	١٤٢٥	مجلس	سنة
R35	ارض قضاء محافظة الجيزة (إجمالي)	لم يهتلك	0	0.00	0.02	١٠٤	مجلس الوزراء	١٤٢٥	مجلس	سنة
R35	ارض قضاء محافظة الجيزة (إجمالي)	لم يهتلك	0	1.46	10.66	١٠١٠	مجلس الوزراء	١٤٢٥	مجلس	سنة
R35	ارض قضاء محافظة الجيزة (إجمالي)	لم يهتلك	0	13.04	95.07	٥١٨	مجلس الوزراء	١٤٢٥	مجلس	سنة
R35	ارض قضاء محافظة الجيزة (إجمالي)	لم يهتلك	0	2.72	19.81	٥١٤	مجلس الوزراء	١٤٢٥	مجلس	سنة
R36	ارض قضاء محافظة الجيزة (إجمالي)	ورثة السيد عطو	0	3.96	28.81	٥١٤	مجلس الوزراء	١٤٢٥	مجلس	سنة
R36	ارض قضاء محافظة الجيزة (إجمالي)	ورثة السيد عطو	0	0.97	7.07	٢٢٩	مجلس الوزراء	١٤٢٥	مجلس	سنة
R36	ارض قضاء محافظة الجيزة (إجمالي)	ورثة السيد عطو	0	13.15	95.86	٥١٤	مجلس الوزراء	١٤٢٥	مجلس	سنة
R36	ارض قضاء محافظة الجيزة (إجمالي)	ورثة السيد عطو	0	0.04	0.08	٥١٢	مجلس الوزراء	١٤٢٥	مجلس	سنة
R36	ارض قضاء محافظة الجيزة (إجمالي)	ورثة السيد عطو	0	0.31	2.26	٥١٤	مجلس الوزراء	١٤٢٥	مجلس	سنة
R36	ارض قضاء محافظة الجيزة (إجمالي)	ورثة السيد عطو	0	6.52	47.55	٥١٤	مجلس الوزراء	١٤٢٥	مجلس	سنة
R37	مطل سكن من ارضي ١٤ دور + ١ دور مطكر + دور غير مطكر	جمعة زينة عبدالجواد محمود	0	0.01	0.10	٢٢٩	مجلس الوزراء	١٤٢٥	مجلس	سنة
	مطل سكن من ارضي ١٤ دور + ١ دور مطكر + دور غير مطكر	جمعة زينة عبدالجواد محمود	0	0.00	0.01	٥١٤	مجلس الوزراء	١٤٢٥	مجلس	سنة

محافظة الجيزة
مديرية التخطيط الجيزة

رئيس مكتب المشروعات

مكتب المشروعات



كثافة العمالة الظاهريين لمشروع توسعة الطريق الدائري من شارع القومية العربية التي مسعود ٢١ وولايو بطول ٤,٨ كم في نطاق محافظة الجيزة

الهيئة العامة للغرفة التجارية
مؤدية المساحة بالجيزة
مكتب المسحور على

ع ٢

R37	عقار مكون من ارضي ١٠٠٠٠ م٢ + دور غير مكتمل	جيدة ريشة عمالتيك محدود	0	0.25	1.79	٥١٢	حوض الطوربان التواكفي لمرحلة ١	بشمال	اشبهية
R37	عقار مكون من ارضي ١٠٠٠٠ م٢ + مئذنة + دور غير مكتمل	جيدة ريشة عمالتيك محدود	0	0.30	2.21	٥١٤	حوض الطوربان التواكفي لمرحلة ١	بشمال	اشبهية
R37	عقار مكون من ارضي ١٠٠٠٠ م٢ + مئذنة + دور غير مكتمل	جيدة ريشة عمالتيك محدود	0	0.12	0.87	٥١٢	حوض الطوربان التواكفي لمرحلة ١	بشمال	اشبهية
R38	ارضين لشبام	مطلقات كبريتي محدود زيبان	0	0	5.54	٥١٤	حوض الطوربان التواكفي لمرحلة ١	بشمال	اشبهية
R38	ارضين لشبام	مطلقات كبريتي محدود زيبان	0	0	1.47	٥١٤	حوض الطوربان التواكفي لمرحلة ١	بشمال	اشبهية
R39	عقار مكون من ارضي ١٠٠٠٠ م٢ + مئذنة + دور غير مكتمل	جيدة حطاف عيز	0	0	5.47	٥١٤	حوض الطوربان التواكفي لمرحلة ١	بشمال	اشبهية
R39	عقار مكون من ارضي ١٠٠٠٠ م٢ + مئذنة + دور غير مكتمل	جيدة حطاف عيز	0	0	0.81	٥١٤	حوض الطوربان التواكفي لمرحلة ١	بشمال	اشبهية
R4	عقار مكون من ارضي ١٠٠٠٠ م٢ + دور مئذنة + مئذنة	شبهيل محدود عمالتيك عيز	0	0	13.26	٢٠٤	بحري ارضين لمرحلة ٢	ميت عظيم	الحوزة
R40	عقار مكون من ارضي ١٠٠٠٠ م٢ + مئذنة	كثافة ملكة	0	0	3.65	٥١٢	حوض الطوربان التواكفي لمرحلة ١	بشمال	اشبهية
R40	عقار مكون من ارضي ١٠٠٠٠ م٢ + مئذنة + مئذنة	كثافة ملكة	0	0	1.52	٥١٢	حوض الطوربان التواكفي لمرحلة ١	بشمال	اشبهية
R40	عقار مكون من ارضي ١٠٠٠٠ م٢ + مئذنة + مئذنة	كثافة ملكة	0	0	3.28	٥١٢	حوض الطوربان التواكفي لمرحلة ١	بشمال	اشبهية
R40	عقار مكون من ارضي ١٠٠٠٠ م٢ + مئذنة + مئذنة	كثافة ملكة	0	0	0.86	٥١٢	حوض الطوربان التواكفي لمرحلة ١	بشمال	اشبهية
R40	عقار مكون من ارضي ١٠٠٠٠ م٢ + مئذنة + مئذنة	ريزنج محدود محمد عظيم	0	0	4.58	٥١٢	حوض الطوربان التواكفي لمرحلة ١	بشمال	اشبهية
R40	عقار مكون من ارضي ١٠٠٠٠ م٢ + مئذنة + مئذنة	ريزنج محدود محمد عظيم	0	0	0.20	٥١٢	حوض الطوربان التواكفي لمرحلة ١	بشمال	اشبهية
R40	عقار مكون من ارضي ١٠٠٠٠ م٢ + مئذنة + مئذنة	ريزنج محدود محمد عظيم	0	0	0.46	٥١٢	حوض الطوربان التواكفي لمرحلة ١	بشمال	اشبهية



رئيس مكتب المسحور على

ع ٢
مكتب المسحور على



كذلك التكاليف الخاصة بالقرارات المتخذة من قبل اللجنة الوطنية العربية التي تم إنشاؤها في ١٨ يونيو ٢٠٢٦

الهيئة العامة للغذاء والدواء
الهيئة العامة للغذاء والدواء
مبنى الشؤون العامة

R42	مركز سكن من ارضي + اأورد مكثور	العدد مادة السبب صحتي	0	0	3.95	28.79	٥٧٣ ضمن	حوض الطوريل التوكلي لمرأة ١	يشكل	اصيابة
R43	ارض لبناء	لم يشكل	0	0	6.40	48.88	٥٧٦ ضمن	حوض الطوريل التوكلي لمرأة ١	يشكل	اصيابة
R43	ارض لبناء	لم يشكل	0	0	4.48	32.77	٥٧٢ ضمن	حوض الطوريل التوكلي لمرأة ١	يشكل	اصيابة
R43	ارض لبناء	لم يشكل	0	0	2.68	19.52	٥١٦ ضمن	حوض الطوريل التوكلي لمرأة ١	يشكل	اصيابة
R44	ارض لبناء	محافظة حفر الباطن - حفر الباطن	0	0	0.70	5.13	٥١٦ ضمن	حوض الطوريل التوكلي لمرأة ١	يشكل	اصيابة
R44	ارض لبناء	محافظة حفر الباطن - حفر الباطن	0	0	4.68	34.10	٦١٧ ضمن	حوض الطوريل التوكلي لمرأة ١	يشكل	اصيابة
R45	مركز سكن من ارضي + اأورد مكثور وصالح به حوزة بمقعد مكثور	حاض حوض اسماط - حوض اسماط واو (١٧٧) حوض اسماط - حوض اسماط	0	0	0.00	0.00	٦٥٢ ضمن	حوض الطوريل التوكلي لمرأة ١	يشكل	اصيابة
R45	مركز سكن من ارضي + اأورد مكثور وصالح به حوزة بمقعد مكثور	حاض حوض اسماط - حوض اسماط	0	0	1.37	9.96	٦١٧ ضمن	حوض الطوريل التوكلي لمرأة ١	يشكل	اصيابة
R46	مركز سكن من ارضي + اأورد مكثور غير مكثف	لم يشكل	0	0	7.04	51.35	٦٥٢ ضمن	حوض الطوريل التوكلي لمرأة ١	يشكل	اصيابة
R47	مركز سكن من ارضي + اأورد مكثور وصالح	كرم مطروح حوض	0	0	0.30	2.17	٦٥٢ ضمن	حوض الطوريل التوكلي لمرأة ١	يشكل	اصيابة
R48	مركز سكن من ارضي مكثور + حوز غير مكثف	العدد سبب حوض	0	0	1.46	10.62	٢٠٤ ضمن	حوض الطوريل التوكلي لمرأة ١	يشكل	اصيابة
R48	مركز سكن من ارضي مكثور + حوز غير مكثف	العدد سبب حوض	0	0	0.02	0.16	٢٠٥ ضمن	حوض الطوريل التوكلي لمرأة ١	يشكل	اصيابة
R48	مركز سكن من ارضي مكثور + حوز غير مكثف	العدد سبب حوض	0	0	0.97	7.08	٥١٢ ضمن	حوض الطوريل التوكلي لمرأة ١	يشكل	اصيابة
R48	مركز سكن من ارضي مكثور + حوز غير مكثف	العدد سبب حوض	0	0	2.51	18.32	٢٠٤ ضمن	حوض الطوريل التوكلي لمرأة ١	يشكل	اصيابة
R48	مركز سكن من ارضي مكثور + حوز غير مكثف	العدد سبب حوض	0	0	0.46	3.50	٥١٢ ضمن	حوض الطوريل التوكلي لمرأة ١	يشكل	اصيابة
R48	مركز سكن من ارضي مكثور + حوز غير مكثف	العدد سبب حوض	0	0	0.20	1.44	٣٠ ضمن	حوض الطوريل التوكلي لمرأة ١	يشكل	اصيابة
R48	مركز سكن من ارضي مكثور + حوز غير مكثف	العدد سبب حوض	0	0	0.08	0.43	٢٠١ ضمن	حوض الطوريل التوكلي لمرأة ١	يشكل	اصيابة
R48	مركز سكن من ارضي مكثور + حوز غير مكثف	العدد سبب حوض	0	0	1.18	8.59	١٥١ ضمن	حوض الطوريل التوكلي لمرأة ١	يشكل	اصيابة
R48	مركز سكن من ارضي مكثور + حوز غير مكثف	العدد سبب حوض	0	0	0.08	0.45	٦٧١ ضمن	حوض الطوريل التوكلي لمرأة ١	يشكل	اصيابة



رئيس مجلس المشورة العامة
د. محمد بن عبد العزيز بن عبد الله

مدير الشؤون العامة
د. محمد بن عبد العزيز بن عبد الله



الهيئة العمومية العامة للتسليم
 مديرية التسليم بالجزيرة
 مكتب المشاريع
 كشاف التملك الطاقون لخدمة الطريق الدائري من شارع القومية الغربية الى محور ١٦ يوليو بطول ١,٨ كم في نطاق محافظة الجيزة

R49	عقار مكون من ارضي ٤٠٠٠ متر مربع	ارض مساحه	0	0	0,26	1,90	٧١١	ضمن	١	حوض الخربال الوركي لمرحلة ١	يشمل	اشبهه
R49	عقار مكون من ارضي ٤٠٠٠ متر مربع	ارض مساحه	0	0	2,88	21,03	٧١١	ضمن	١	حوض الخربال الوركي لمرحلة ١	يشمل	اشبهه
R6	عقار مكون من ارضي ٤٠٠٠ متر مربع	محمه مساحه ١٠٠٠ متر مربع	0	0	13,33	97,16	٢٠٤	ضمن	٢	بحري لمرحلة ٢	موت عقبه	المرحلة
R60	عقار مكون من ارضي ٥٠٠ متر مربع	لم يملك	0	0	0,45	3,30	٧١١	ضمن	١	حوض الخربال الوركي لمرحلة ١	يشمل	اشبهه
R61	عقار مكون من ارضي ٤٠٠٠ متر مربع	كامل ارضه ايراضي لمرحلة ايراضي	0	0	0,51	3,73	٢١٦	ضمن	١	حوض الخربال الوركي لمرحلة ١	يشمل	اشبهه
R61	عقار مكون من ارضي ٤٠٠٠ متر مربع	كامل ارضه ايراضي لمرحلة ايراضي	0	0	0,89	6,49	٤٩٩	ضمن	١	حوض الخربال الوركي لمرحلة ١	يشمل	اشبهه
R62	عقار مساحه ٤٠٠ متر مربع	ارض مساحه	0	0	0,07	0,06	٤٨٠	ضمن	١	حوض الخربال الوركي لمرحلة ١	يشمل	اشبهه
R62	عقار مساحه ٤٠٠ متر مربع	ارض مساحه	0	0	0,04	0,26	١٢٥	ضمن	١	حوض الخربال الوركي لمرحلة ١	يشمل	اشبهه
R62	عقار مساحه ٤٠٠ متر مربع	ارض مساحه	0	0	0,72	5,27	٤٨٠	ضمن	١	حوض الخربال الوركي لمرحلة ١	يشمل	اشبهه
R62	عقار مساحه ٤٠٠ متر مربع	ارض مساحه	0	0	0,82	5,94	٤٨٠	ضمن	١	حوض الخربال الوركي لمرحلة ١	يشمل	اشبهه
R62	عقار مساحه ٤٠٠ متر مربع	ارض مساحه	0	0	0,71	5,16	٤٨٠	ضمن	١	حوض الخربال الوركي لمرحلة ١	يشمل	اشبهه
R63	عقار مساحه ٤٠٠ متر مربع	ارض مساحه	0	0	0,02	0,12	١٩١	ضمن	١	حوض الاخر بقية القرية لمرحلة ١	يشمل	اشبهه
R64	عقار مساحه ٤٠٠ متر مربع	ارض مساحه	0	0	0,57	4,13	٢٠٠	ضمن	١	حوض الاخر بقية القرية لمرحلة ١	يشمل	اشبهه
R65	عقار مساحه ٤٠٠ متر مربع	ارض مساحه	0	0	0,80	5,83	٢٠٠	ضمن	١	حوض الاخر بقية القرية لمرحلة ١	يشمل	اشبهه
R65	عقار مساحه ٤٠٠ متر مربع	ارض مساحه	0	0	5,73	41,75	٢٠٠	ضمن	١	حوض الاخر بقية القرية لمرحلة ١	يشمل	اشبهه
R65	عقار مساحه ٤٠٠ متر مربع	ارض مساحه	0	0	1,44	10,51	٢٠٧	ضمن	١	حوض الاخر بقية القرية لمرحلة ١	يشمل	اشبهه
R66	عقار مساحه ٤٠٠ متر مربع	ارض مساحه	0	0	0,04	0,29	٢٠٧	ضمن	١	حوض الاخر بقية القرية لمرحلة ١	يشمل	اشبهه
R66	عقار مساحه ٤٠٠ متر مربع	ارض مساحه	0	0	1,72	12,56	٢٠٠	ضمن	١	حوض الاخر بقية القرية لمرحلة ١	يشمل	اشبهه
R67	عقار مساحه ٤٠٠ متر مربع	ارض مساحه	0	0	0,11	0,78	١٤٥	ضمن	١	حوض الاخر بقية القرية لمرحلة ١	يشمل	اشبهه
R68	عقار مساحه ٤٠٠ متر مربع	ارض مساحه	0	0	0,11	0,79	٨٥٠	ضمن	١	حوض الاخر بقية القرية لمرحلة ١	يشمل	اشبهه
R68	عقار مساحه ٤٠٠ متر مربع	ارض مساحه	0	0	2,40	17,51	٧١٨	ضمن	١	حوض الاخر بقية القرية لمرحلة ١	يشمل	اشبهه
R68	عقار مساحه ٤٠٠ متر مربع	ارض مساحه	0	0	2,18	15,85	٧١٨	ضمن	١	حوض الاخر بقية القرية لمرحلة ١	يشمل	اشبهه
R68	عقار مساحه ٤٠٠ متر مربع	ارض مساحه	0	0	0,06	0,43	٧١٢	ضمن	١	حوض الاخر بقية القرية لمرحلة ١	يشمل	اشبهه
R68	عقار مساحه ٤٠٠ متر مربع	ارض مساحه	0	0	5,51	40,15	٨٥٠	ضمن	١	حوض الاخر بقية القرية لمرحلة ١	يشمل	اشبهه



رئيس مكتب المشاريع
 د. محمد مصطفى

مديرية التسليم بالجزيرة
 مكتب المشاريع



كخط الملحق القانون لمشروع توسعة الطريق الدائري من شارع القديسة العريفة البرية الى محور ٢٦ ويبلغ بطول ٨.٤ كم في نطاق محافظة الجيزة

الهيئة العامة للغذاء والدواء
مدرسة القديسة العريفة
مكتب الممثل معك

١٤٣

R56a	ارض قضاء	جرت جياتي جرت	0	0	3.36	24.48	٧١٤ ضمن	حوض الآلة لمرسة ٨	يقتل	سوية
R56b	ارض قضاء	جرت جياتي جرت	0	0	8.05	58.66	٨٥٠ ضمن	حوض الآلة لمرسة ٨	يقتل	سوية
R56b	ارض قضاء محافظة الجوز	سليم محمد موزك	0	0	0.02	0.11	٧٠٠ ضمن	حوض الآلة لمرسة ٨	يقتل	طابية
R56b	ارض قضاء محافظة الجوز	سليم محمد موزك	0	0	0.79	5.78	٧٠٣ ضمن	حوض الآلة لمرسة ٨	يقتل	سوية
R56b	ارض قضاء محافظة الجوز	سليم محمد موزك	0	0	1.31	9.57	٧٠٠ ضمن	حوض الآلة لمرسة ٨	يقتل	سوية
R56b	ارض قضاء محافظة الجوز	سليم محمد موزك	0	0	1.72	12.51	٧٠٩ ضمن	حوض الآلة لمرسة ٨	يقتل	سوية
R56b	ارض قضاء محافظة الجوز	سليم محمد موزك	0	0	0.42	3.06	٧١٤ ضمن	حوض الآلة لمرسة ٨	يقتل	سوية
R56b	ارض قضاء محافظة الجوز	سليم محمد موزك	0	0	8.44	61.55	٨٥٠ ضمن	حوض الآلة لمرسة ٨	يقتل	سوية
R58c	ارض قضاء محافظة الجوز	جياتي جرت موزك مصطفى احمدي	0	0	3.95	28.79	٧٢٣ ضمن	حوض الآلة لمرسة ٨	يقتل	سوية
R58c	ارض قضاء محافظة الجوز	جياتي جرت موزك مصطفى احمدي	0	0	١.18	8.62	٦٦٩ ضمن	حوض الآلة لمرسة ٨	يقتل	سوية
R58c	ارض قضاء محافظة الجوز	محمد جياتي مصطفى يوسف احمدي	0	0	2.82	20.58	٧٠٠ ضمن	حوض الآلة لمرسة ٨	يقتل	سوية
R58c	ارض قضاء محافظة الجوز	محمد جياتي مصطفى يوسف احمدي	0	0	0.00	0.00	٧٠٣ ضمن	حوض الآلة لمرسة ٨	يقتل	سوية
R58c	ارض قضاء محافظة الجوز	جياتي جرت موزك مصطفى احمدي	0	1	2.90	195.48	٨٥٠ ضمن	حوض الآلة لمرسة ٨	يقتل	سوية
R59	ارض قضاء محافظة الجوز	محمد جياتي مصطفى يوسف احمدي	0	0	0.29	2.12	٧٢٣ ضمن	حوض الآلة لمرسة ٨	يقتل	سوية
R59	من جياتي احمد	لم يملك	0	0	6.14	44.77	٧٢٨ ضمن	حوض الآلة لمرسة ٨	يقتل	سوية
R59	ارض قضاء محافظة الجوز	من جياتي احمد	0	0	5.65	41.20	٨٥٠ ضمن	حوض الآلة لمرسة ٨	يقتل	سوية
R59	من جياتي احمد	لم يملك	0	0	7.17	62.26	٤ ضمن	احدى السور لمرسة ٢	جرت عليه	المرسة
R60	عقر سكان من ارضية الجوز	لو السور احمدي حارس احمدي احمدي	0	0	0.02	0.15	٨٨٦ ضمن	حوض الآلة لمرسة ٨	يقتل	سوية
	عقر سكان من ارضية الجوز	لو السور احمدي حارس احمدي احمدي	0	0	4.30	31.37	٧٢١ ضمن	حوض الآلة لمرسة ٨	يقتل	سوية
	عقر سكان من ارضية الجوز	لو السور احمدي حارس احمدي احمدي	0	0	5.65	41.22	٨٥٠ ضمن	حوض الآلة لمرسة ٨	يقتل	سوية



رائد علي محمد عيسى

رائد علي محمد عيسى



كامل اللوائح الظاهريين المقروحين لتوسعة الطرق القريية التي مسعود ٢٦ يوليو ٢٠١٨ م في نطاق محافظة الجيزة

الهيئة السعودية العامة للمساحة
مديرية المساحة بالجيزة
مكتب المقروحات

٢٤٨

R61	مكبر مكنون من ارضية اأورد مكبر و اسطبل	مسور حد السور حرمين	0	0	0.94	6.82	٧٢١	مضمن	حوض كلاًه اأورد	يشتمل	اشبهه
R61	مكبر مكنون من ارضية اأورد مكبر و اسطبل	مسور حد السور حرمين	0	0	0.01	0.04	٨٨٢	مضمن	حوض كلاًه اأورد	يشتمل	اشبهه
R62	رواد في ارضي مكبر و اسطبل	مجالسهم مسند بئوت	0	0	0.82	5.98	٨٥٠	مضمن	حوض كلاًه اأورد	يشتمل	اشبهه
R62	رواد في ارضي مكبر و اسطبل	مجالسهم مسند بئوت	0	0	1.03	7.50	٨٥٠	مضمن	حوض كلاًه اأورد	يشتمل	اشبهه
R62	ارضية اأورد و مكبر و اأورد مكبر و اسطبل	مجالسهم مسند بئوت	0	0	0.00	0.04	٧٢١	مضمن	حوض كلاًه اأورد	يشتمل	اشبهه
R62	رواد في ارضي مكبر و اسطبل	مجالسهم مسند بئوت	0	0	0.13	0.95	٧٢١	مضمن	حوض كلاًه اأورد	يشتمل	اشبهه
R62	ارضية اأورد و مكبر و اأورد مكبر و اسطبل	مجالسهم مسند بئوت	0	0	6.15	44.83	٨٨٦	مضمن	حوض كلاًه اأورد	يشتمل	اشبهه
R62	ارضية اأورد و مكبر و اأورد مكبر و اسطبل	مجالسهم مسند بئوت	0	0	0.21	1.53	٨٨٧	مضمن	حوض كلاًه اأورد	يشتمل	اشبهه
R62	ارضية اأورد و مكبر و اأورد مكبر و اسطبل	مجالسهم مسند بئوت	0	0	6.52	47.55	٨٥٠	مضمن	حوض كلاًه اأورد	يشتمل	اشبهه
R62	ارضية اأورد و مكبر و اأورد مكبر و اسطبل	مجالسهم مسند بئوت	0	0	0.08	0.57	٧٢١	مضمن	حوض كلاًه اأورد	يشتمل	اشبهه
R63	مكبر مكنون من ارضية اأورد مكبر و اسطبل	مجالسهم مسند بئوت	0	0	0.01	0.07	٨٥٠	مضمن	حوض كلاًه اأورد	يشتمل	اشبهه
R63	مكبر مكنون من ارضية اأورد مكبر و اسطبل	مجالسهم مسند بئوت	0	0	1.17	8.52	٧٥١	مضمن	حوض كلاًه اأورد	يشتمل	اشبهه
R63	مكبر مكنون من ارضية اأورد مكبر و اسطبل	مجالسهم مسند بئوت	0	0	8.47	61.76	٧٥١	مضمن	حوض كلاًه اأورد	يشتمل	اشبهه
R64	مكبر مكنون من ارضية اأورد مكبر و اسطبل	مجالسهم مسند بئوت	0	0	5.33	38.84	٧٥١	مضمن	حوض كلاًه اأورد	يشتمل	اشبهه
R65	مكبر مكنون من ارضية اأورد مكبر و اسطبل	مجالسهم مسند بئوت	0	0	6.24	45.48	٧٥١	مضمن	حوض كلاًه اأورد	يشتمل	اشبهه
R65	مكبر مكنون من ارضية اأورد مكبر و اسطبل	مجالسهم مسند بئوت	0	0	0.55	4.01	٧٨٠	مضمن	حوض كلاًه اأورد	يشتمل	اشبهه
R66	مكبر مكنون من ارضية اأورد مكبر و اسطبل	مجالسهم مسند بئوت	0	0	2.66	19.39	٧٨٠	مضمن	حوض كلاًه اأورد	يشتمل	اشبهه



رئيس مكتب المقروحات

مديرية المساحة بالجيزة

كثافة الملائح الظاهرين لمشروع توسعة الطريق الالتفزي من شارع القوية الغربية الى محور ٢٦ يوليو بطول ٤,٨ كم في نطاق محافظة الجيزة



٤٩
 لجنة التسمية الفنية للمساحة
 مديرية المساحة بالجيزة
 مكتب القصور ملك

R67	عقار مكون من ارضيه ممتد مكسور مسطح بالاحكام	عنايتهم ابراهيم عبدالحميد صافق	0	0	0.39	2.69	٧٨٠	ممن	٨	حوض الآبار ٤ سمرة ٤	بشكلى	اشبهه
R68	عقار مكون من ارضيه اذود مكسور مسطح به غرابة مستوية مكسور	ابراهيم محمد ابراهيم	0	0	1.18	8.61	٧٨٠	ممن	٨	حوض الآبار ٤ سمرة ٤	بشكلى	اشبهه
R68	عقار مكون من ارضيه اذود مكسور مسطح به غرابة مستوية مكسور	ابراهيم محمد ابراهيم	0	0	0.22	1.57	١٤٥	ممن	٨	حوض الآبار ٤ سمرة ٤	بشكلى	اشبهه
R69	عقار مكون من ارضيه اذود مكسور مسطح	لم يستقل	0	0	0.51	3.71	١٤٥	ممن	٨	حوض الآبار ٤ سمرة ٤	بشكلى	اشبهه
R70	عقار مكون من ارضيه اذود مكسور مسطح	لم يستقل	0	1	4.85	210.38	٤	ممن	٢	حوض الآبار ٤ سمرة ٤	مونت طقه	اشبهه
R70	عقار مكون من ارضيه اذود مكسور مسطح	ورقة ايجاز احمد ابو قلبيه مرزوق	0	0	0.05	0.34	٧٨٠	ممن	٨	حوض الآبار ٤ سمرة ٤	بشكلى	اشبهه
R71	عقار مكون من ارضيه اذود مكسور	زييف سليم طش سليم	0	0	0.11	0.62	١١١	ممن	٨	حوض الآبار ٤ سمرة ٤	بشكلى	اشبهه
R71	عقار مكون من ارضيه اذود مكسور	زييف سليم طش سليم	0	0	3.57	26.00	٧٨٠	ممن	٨	حوض الآبار ٤ سمرة ٤	بشكلى	اشبهه
R72	عقار مكون من ارضيه اذود مكسور	طش حاليه طش	0	0	1.80	13.11	٧٨٠	ممن	٨	حوض الآبار ٤ سمرة ٤	بشكلى	اشبهه
R73	عقار مكون من ارضيه قديمه مكسور به ٨ اعمده غربيه اذود	محمد عبدالحميد السيد الامتاك	0	0	5.90	43.00	٧٨٠	ممن	٨	حوض الآبار ٤ سمرة ٤	بشكلى	اشبهه
R74	عقار مكون من ارضيه اذود مكسور مسطح	علاء محمود عبدالحميد السيد	0	0	9.48	68.94	٧٨٠	ممن	٨	حوض الآبار ٤ سمرة ٤	بشكلى	اشبهه
R75	عقار مكون من غرابة مستوية بالخط	ورقة محمود عبدالحميد السيد الامتاك	0	0	0.01	0.05	٧٨٠	ممن	٨	حوض الآبار ٤ سمرة ٤	بشكلى	اشبهه
B26	عقار مكون من ارضيه اذود مكسور	علاء عبدالحميد طش مراد	0	3	11.63	608.85	٧٥٨	ممن	٨	حوض الآبار ٤ سمرة ٤	بشكلى	اشبهه
R76	عقار مكون من ارضيه اذود مكسور	علاء عبدالحميد طش مراد	0	0	4.59	33.44	٧٥٦	ممن	٨	حوض الآبار ٤ سمرة ٤	بشكلى	اشبهه
R76	عقار مكون من ارضيه اذود مكسور مسطح	حسين الدين مراد	0	0	1.64	11.93	٧٨	ممن	٨	عقار سمرة ٢٤	ورق العرب	اشبهه
R76	عقار مكون من ارضيه اذود مكسور مسطح	ورقة احمد محمد لطفي	0	0	14.19	103.44	٧٨	ممن	٨	عقار سمرة ٢٤	ورق العرب	اشبهه



١١
 رئيس مكتب القصور ملك

١١
 رقم القصور ملك

كذلك اللوائح الظاهريين المشروع توسعة الطرق الدائري من شارع القومية الغربية التي مسجور ٢٦ يوليو بطول ٤,٨ كم في نطاق محافظة الجيزة




الهيئة المصرية العامة للتسوية
مديرية التسوية بالجيزة
مكتب المشروعات

R79	مقر سكن من ارضي* اوزر مفكر وديستنج	رجم جيتايفي بوفق كوكلي	0	0	4.32	31.50	٧٨	ضمن	٢٤٤ نسمة	عراق العرب	اشبه
R8	مقر سكن من ارضي* اوزر مفكر وديستنج	مخدي محمد منصور طلحة	0	0	21.23	154.74	٧٨	ضمن	٢٤٤ نسمة	بحري القوي	الاوزر
R80	مقر سكن من ارضي* اوزر مفكر	زكريا احمد سعد لوتب	0	0	0.13	0.97	٧٨	ضمن	٢٤٤ نسمة	عراق العرب	اشبه
R81	مقر سكن من ارضي* اوزر مفكر	جيهلا رمضان جيتايفي عبد الحسيه	0	0	16.48	120.13	٧٨	ضمن	٢٤٤ نسمة	عراق العرب	اشبه
R82	مقر سكن من ارضي* اوزر مفكر وديستنج	محمد محمد القتيبي مستطفي	0	0	13.99	104.77	٧٨	ضمن	٢٤٤ نسمة	عراق العرب	اشبه
R83	مقر سكن من ارضي* اوزر مفكر	روثا اسود محمد محمود	0	0	8.35	60.87	٧٨	ضمن	٢٤٤ نسمة	عراق العرب	اشبه
R84	مقر سكن من ارضي* اوزر مفكر وديستنج	لم يستدل	0	0	10.93	79.70	٧٨	ضمن	٢٤٤ نسمة	عراق العرب	اشبه
R85	مقر سكن من ارضي* اوزر مفكر وديستنج	عيسى صفوة عيسى جيه	0	0	0.40	2.91	٧٨	ضمن	٢٤٤ نسمة	عراق العرب	اشبه
R86	مقر سكن من ارضي* اوزر مفكر	عزى صفوة عيسى جيه	0	0	5.30	38.63	٧٨	ضمن	٢٤٤ نسمة	عراق العرب	اشبه
R87	مقر سكن من ارضي* اوزر مفكر	مقر سكن من ارضي* اوزر مفكر	0	0	6.83	49.79	٧٨	ضمن	٢٤٤ نسمة	عراق العرب	اشبه
R88	مقر سكن من ارضي* اوزر مفكر	مقر سكن من ارضي* اوزر مفكر	0	0	8.64	62.97	٧٨	ضمن	٢٤٤ نسمة	عراق العرب	اشبه
R89	مقر سكن من ارضي* اوزر مفكر	مقر سكن من ارضي* اوزر مفكر	0	0	12.28	89.51	٧٨	ضمن	٢٤٤ نسمة	عراق العرب	اشبه
R9	مقر سكن من ارضي* اوزر مفكر	مقر سكن من ارضي* اوزر مفكر	0	0	4.35	31.70	٧٨	ضمن	٢٤٤ نسمة	عراق العرب	اشبه
	مقر سكن من ارضي* اوزر مفكر	مقر سكن من ارضي* اوزر مفكر	0	0	7.61	56.48	٧٨	ضمن	٢٤٤ نسمة	عراق العرب	اشبه
	مقر سكن من ارضي* اوزر مفكر	مقر سكن من ارضي* اوزر مفكر	0	0	5.16	37.60	٧٨	ضمن	٢٤٤ نسمة	عراق العرب	اشبه
	مقر سكن من ارضي* اوزر مفكر	مقر سكن من ارضي* اوزر مفكر	0	0	20.26	147.67	٧٨	ضمن	٢٤٤ نسمة	عراق العرب	اشبه



رئيس مكتب المشروعات

مكتب المشروعات

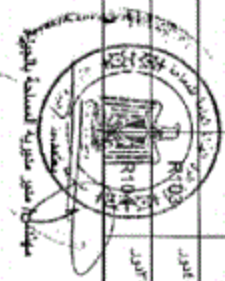


 تلبية لتلبية التلبية التلبية

 تلبية التلبية التلبية

 مكتب التلبية التلبية

R9	مكزن ٢ موزن مسقوة قلب ومعروق	مكزن محمد منصور تلبية	0	0	23.96	174.67	٧٨	٢٤	٢٤	مكزن محمد منصور تلبية
R90	مكزن من ارضي ٢ اورد مكزن	مكزن محمد منصور	0	0	13.72	100.02	٧٨	٢٤	٢٤	مكزن محمد منصور تلبية
R90	مكزن من ارضي ٢ اورد مكزن	مكزن محمد منصور	0	0	1.18	8.63	٧٨	٢٤	٢٤	مكزن محمد منصور تلبية
R91	مكزن من ارضي ٢ اورد مكزن	مكزن محمد منصور	0	0	7.28	53.11	٧٨	٢٤	٢٤	مكزن محمد منصور تلبية
R92	مكزن من ارضي ٢ اورد مكزن	مكزن محمد منصور	0	0	0.03	0.23	٧٨	٢٤	٢٤	مكزن محمد منصور تلبية
R93	مكزن من ارضي ٢ اورد مكزن	مكزن محمد منصور	0	0	0.01	0.04	٧٨	٢٤	٢٤	مكزن محمد منصور تلبية
R94	مكزن من ارضي ٢ اورد مكزن	مكزن محمد منصور	0	0	7.29	53.12	٧٨	٢٤	٢٤	مكزن محمد منصور تلبية
R95	مكزن من ارضي ٢ اورد مكزن	مكزن محمد منصور	0	0	9.96	72.58	٧٨	٢٤	٢٤	مكزن محمد منصور تلبية
R96	مكزن من ارضي ٢ اورد مكزن	مكزن محمد منصور	0	0	6.86	50.00	٧٨	٢٤	٢٤	مكزن محمد منصور تلبية
R97	مكزن من ارضي ٢ اورد مكزن	مكزن محمد منصور	0	0	10.85	79.13	٧٨	٢٤	٢٤	مكزن محمد منصور تلبية
R98	مكزن من ارضي ٢ اورد مكزن	مكزن محمد منصور	0	0	9.16	66.78	٧٨	٢٤	٢٤	مكزن محمد منصور تلبية
R99	مكزن من ارضي ٢ اورد مكزن	مكزن محمد منصور	0	0	12.88	93.90	٧٨	٢٤	٢٤	مكزن محمد منصور تلبية
R102	مكزن من ارضي ٢ اورد مكزن	مكزن محمد منصور	0	0	11.37	82.92	٧٨	٢٤	٢٤	مكزن محمد منصور تلبية
R103	مكزن من ارضي ٢ اورد مكزن	مكزن محمد منصور	0	0	1.03	7.48	٧٨	٢٤	٢٤	مكزن محمد منصور تلبية
R104	مكزن من ارضي ٢ اورد مكزن	مكزن محمد منصور	0	0	1.27	9.29	٧٨	٢٤	٢٤	مكزن محمد منصور تلبية



رئيس مكتب التلبية التلبية

محمد منصور

كذلك العلاقات الطارئة لشروع تسمية الطريق الدائري من شارع القومية العربية الى محور ٢٦ واولو بطون ٤٨ كم في نطاق محافظة الجيزة

الهيئة المصرية العامة للتاسفة
مفوضية التسمية بالجيزة
مكتب المشروعات

١٥٢

R105	عقار سكن من ارضي في محور مكفر	ورق التانيه مستخدمه	0	0	13.14	96.76	٧٨	ضمن	٢٤	حوض كارة لمرحلة ٤	بشكل	اشبهية
R106	عقار سكن من ارضي في محور مكفر محور علي مكمل	الشارف جوهريه جواهر حرم	0	0	1.76	12.96	٧٨	ضمن	٢٤	حوض كارة لمرحلة ٤	بشكل	اشبهية
R107	ارضين لبناء محرم	مستطيل محرم حرم حرم حرم	0	1	9.64	245.29	٧٨	ضمن	٢٤	حوض كارة لمرحلة ٤	بشكل	اشبهية
R108	محرم سكن من ارضي في محور مكفر	محرم زين القاهين حرم	0	0	11.01	90.30	٧٧١	ضمن	٢٤	حوض كارة لمرحلة ٤	بشكل	اشبهية
R108	سليم	محرم زين القاهين حرم	0	0	2.22	16.15	٧٧١	ضمن	٢٤	حوض كارة لمرحلة ٤	بشكل	اشبهية
R108	محرم زين ارضي في محور مكفر	محرم زين القاهين حرم	0	0	4.82	36.11	٧٧٤	ضمن	٢٤	حوض كارة لمرحلة ٤	بشكل	اشبهية
R108	محرم زين ارضي في محور مكفر	محرم زين القاهين حرم	0	0	0.94	6.84	٧٧١	ضمن	٢٤	حوض كارة لمرحلة ٤	بشكل	اشبهية
R108	محرم زين ارضي في محور مكفر	محرم زين القاهين حرم	0	0	0.08	0.61	٧٧٤	ضمن	٢٤	حوض كارة لمرحلة ٤	بشكل	اشبهية
R108	محرم زين ارضي في محور مكفر	محرم زين القاهين حرم	0	3	2.43	542.84	٧٧١	ضمن	٢٤	حوض كارة لمرحلة ٤	بشكل	اشبهية
R108	محرم زين ارضي في محور مكفر	محرم زين القاهين حرم	0	0	4.48	32.86	٧٧٦	ضمن	٢٤	حوض كارة لمرحلة ٤	بشكل	اشبهية
R108	محرم زين ارضي في محور مكفر	محرم زين القاهين حرم	0	0	0.00	0.00	٧٨	ضمن	٢٤	حوض كارة لمرحلة ٤	بشكل	اشبهية
R109	محرم زين ارضي في محور مكفر ورواق	محرم زين حرم	0	0	2.29	16.70	٧٧٤	ضمن	٢٤	حوض كارة لمرحلة ٤	بشكل	اشبهية
R109	محرم زين ارضي في محور مكفر ورواق	محرم زين حرم	0	0	6.48	47.25	٨٣٣	ضمن	٢٤	حوض كارة لمرحلة ٤	بشكل	اشبهية
R110	محرم زين ارضي في محور مكفر	ورقة جوهريه محرم حرم	0	0	0.02	0.13	٨٣٣	ضمن	٢٤	حوض كارة لمرحلة ٤	بشكل	اشبهية
R110	محرم زين ارضي في محور مكفر	ورقة جوهريه محرم حرم	0	0	0.02	0.12	٨٣٣	ضمن	٢٤	حوض كارة لمرحلة ٤	بشكل	اشبهية
R110	محرم زين ارضي في محور مكفر	ورقة جوهريه محرم حرم	0	0	8.04	58.64	٨٣٣	ضمن	٢٤	حوض كارة لمرحلة ٤	بشكل	اشبهية
R110	محرم زين ارضي في محور مكفر	ورقة جوهريه محرم حرم	0	0	0.11	0.77	٨٣٣	ضمن	٢٤	حوض كارة لمرحلة ٤	بشكل	اشبهية
R110	محرم زين ارضي في محور مكفر	ورقة جوهريه محرم حرم	0	0	7.69	56.05	٨٣٣	ضمن	٢٤	حوض كارة لمرحلة ٤	بشكل	اشبهية
R110	محرم زين ارضي في محور مكفر	ورقة جوهريه محرم حرم	0	0	2.19	15.96	٢١٥	ضمن	٢٤	حوض كارة لمرحلة ٤	بشكل	اشبهية
R110	محرم زين ارضي في محور مكفر	ورقة جوهريه محرم حرم	0	0	0.01	0.09	٨٣٣	ضمن	٢٤	حوض كارة لمرحلة ٤	بشكل	اشبهية



رئيس مكتب المشروعات
٢٠٢٦

مكتب المشروعات



كثافة الحلات الطاقوية لمشروع توسعة الطريق الدائري من شارع القومية الغربية الى محور ٢٦ يوليو بطول ٤,٨ كم في نطاق محافظة الجيزة

الهيئة السعودية العامة للتسعئة
مديرية التسعئة بالجيزة
مكتب المشروع

R112	بورق	ورق تسلاخ الفين سمود لسانيل	0	0	0.02	0.12	٨٢٢	مشن	٨	حوض الآلة لمرءة	٨	٨	٨	٨
R112	مكوك من ارضي٢٤ اورد مكوك من اورد مكوك ومكوك	ورق تسلاخ الفين سمود لسانيل ثوب صغير: رانيا تسلاخ الفين سمود لسانيل	0	0	1.93	14.08	٢١٥	مشن	٨	حوض الآلة لمرءة	٨	٨	٨	٨
R112	مكوك من ارضي٢٤ اورد مكوك من اورد مكوك ومكوك	ورق تسلاخ الفين سمود لسانيل ثوب صغير: رانيا تسلاخ الفين سمود لسانيل	0	0	4.53	33.05	٨٢٢	مشن	٨	حوض الآلة لمرءة	٨	٨	٨	٨
R112	مكوك من ارضي٢٤ اورد مكوك من اورد مكوك ومكوك	ورق تسلاخ الفين سمود لسانيل ثوب صغير: رانيا تسلاخ الفين سمود لسانيل	0	0	0.85	4.77	٥٢٠	مشن	٨	حوض الآلة لمرءة	٨	٨	٨	٨
R112	مكوك من ارضي٢٤ اورد مكوك من اورد مكوك ومكوك	ورق تسلاخ الفين سمود لسانيل ثوب صغير: رانيا تسلاخ الفين سمود لسانيل	0	0	0.29	2.09	٥٢١	مشن	٨	حوض الآلة لمرءة	٨	٨	٨	٨
R113	مكوك من ارضي٢٤ اورد مكوك من اورد غير مكوك	ورقة مكوك حوزر عدا تسلاخ	0	0	3.55	25.90	٨٢٢	مشن	٨	حوض الآلة لمرءة	٨	٨	٨	٨
R113	مكوك من ارضي٢٤ اورد مكوك من اورد غير مكوك	ورقة مكوك حوزر عدا تسلاخ	0	0	2.02	14.70	٥٢٠	مشن	٨	حوض الآلة لمرءة	٨	٨	٨	٨
R113	مكوك من ارضي٢٤ اورد مكوك من اورد غير مكوك	ورقة مكوك حوزر عدا تسلاخ	0	0	1.28	9.35	٥٢٠	مشن	٨	حوض الآلة لمرءة	٨	٨	٨	٨
R114	مكوك من ارضي٢٤ اورد مكوك من اورد غير مكوك	مكوك عدا ايام لصد / سمود سمود مكوك	0	0	2.94	21.43	٢١٥	مشن	٨	حوض الآلة لمرءة	٨	٨	٨	٨
R114	مكوك من ارضي٢٤ اورد مكوك من اورد غير مكوك	مكوك عدا ايام لصد / سمود سمود مكوك	0	0	6.88	48.67	٥٢٠	مشن	٨	حوض الآلة لمرءة	٨	٨	٨	٨
R114	مكوك من ارضي٢٤ اورد مكوك من اورد غير مكوك	مكوك عدا ايام لصد / سمود سمود مكوك	0	0	2.18	15.88	٨٢٢	مشن	٨	حوض الآلة لمرءة	٨	٨	٨	٨
R115	مكوك من ارضي٢٤ اورد مكوك من اورد غير مكوك	ورق تسلاخ الفين سمود لسانيل مكوك	0	0	4.62	33.67	٢١٥	مشن	٨	حوض الآلة لمرءة	٨	٨	٨	٨
R116	مكوك من ارضي٢٤ اورد مكوك من اورد غير مكوك	ورق تسلاخ الفين سمود لسانيل مكوك	0	0	0.13	0.94	٨٢٢	مشن	٨	حوض الآلة لمرءة	٨	٨	٨	٨
R116	مكوك من ارضي٢٤ اورد مكوك من اورد غير مكوك	ورق تسلاخ الفين سمود لسانيل مكوك	0	0	1.00	7.26	٨٢٢	مشن	٨	حوض الآلة لمرءة	٨	٨	٨	٨



رئيس مكتب المشروع
[Signature]

المدير العام
[Signature]

لائحة التكاليف التقديرية لمشروع توسعة الطريق الدائري من شارع التوسعة الغربية الى محور ١٦ بولمان بطول ٤,٨ كم في نطاق محافظة الجيزة

الهيئة المصرية العامة للتسليمات
مديرية التسليمات بالجيزة
مكتب المشروعات

١٥٤

R116	عزل سكون من أرضية آتورد مفكك	التسليم الجيد فقط	0	0	1,66	12,09	٢٦٥	ممنوع	معرض كلاً من ٤ أمتار	بشكل	اشبهية
R117	عزل سكون من أرضية آتورد مفكك	وزن ١٩٠ كجم/متر مكعب	0	0	1,98	14,42	٨٢٢	ممنوع	معرض كلاً من ٤ أمتار	بشكل	اشبهية
R118	عزل سكون من أرضية آتورد مفكك مفكك مفكك مفكك مفكك	المواصفات المصرية المواصفات المصرية المواصفات المصرية المواصفات المصرية المواصفات المصرية	0	0	2,75	20,05	٨٢٢	ممنوع	معرض كلاً من ٤ أمتار	بشكل	اشبهية
R119	عزل سكون من أرضية آتورد مفكك	صناعي	0	0	0,14	1,04	١٩٧	ممنوع	معرض كلاً من ٤ أمتار	بشكل	اشبهية
R119	عزل سكون من أرضية آتورد مفكك	صناعي	0	0	0,49	3,56	٢٤١	ممنوع	معرض كلاً من ٤ أمتار	بشكل	اشبهية
R119	عزل سكون من أرضية آتورد مفكك	صناعي	0	0	0,09	0,64	١١٢	ممنوع	معرض كلاً من ٤ أمتار	بشكل	اشبهية
R120	عزل سكون من أرضية آتورد مفكك	صناعي	0	0	0,38	2,75	١١٢	ممنوع	معرض كلاً من ٤ أمتار	بشكل	اشبهية
R120	عزل سكون من أرضية آتورد مفكك	صناعي	0	0	2,89	21,07	١٩٧	ممنوع	معرض كلاً من ٤ أمتار	بشكل	اشبهية
R121	عزل سكون من أرضية آتورد مفكك	صناعي	0	0	0,11	0,84	١١٢	ممنوع	معرض كلاً من ٤ أمتار	بشكل	اشبهية
R121	عزل سكون من أرضية آتورد مفكك	صناعي	0	0	0,23	1,65	١٩٧	ممنوع	معرض كلاً من ٤ أمتار	بشكل	اشبهية
R121	عزل سكون من أرضية آتورد مفكك	صناعي	0	0	7,93	57,82	١١٢	ممنوع	معرض كلاً من ٤ أمتار	بشكل	اشبهية
R121	عزل سكون من أرضية آتورد مفكك	صناعي	0	0	0,20	1,47	١١٢	ممنوع	معرض كلاً من ٤ أمتار	بشكل	اشبهية
R122	عزل سكون من أرضية آتورد مفكك	صناعي	0	0	0,33	2,39	٨٢٢	ممنوع	معرض كلاً من ٤ أمتار	بشكل	اشبهية
R122	عزل سكون من أرضية آتورد مفكك	صناعي	0	0	7,38	53,79	١٩٧	ممنوع	معرض كلاً من ٤ أمتار	بشكل	اشبهية
R122	عزل سكون من أرضية آتورد مفكك	صناعي	0	0	0,03	0,21	١١٢	ممنوع	معرض كلاً من ٤ أمتار	بشكل	اشبهية
R122	عزل سكون من أرضية آتورد مفكك	صناعي	0	0	0,39	2,88	٨٢٢	ممنوع	معرض كلاً من ٤ أمتار	بشكل	اشبهية



رئيس مكتب المشروعات

مدير مكتب المشروعات

تلبية التسمية الخاصة لتسمية
مطبخ المنطقة الجبلية
مكتب المشروع

R123	مطبخ مكون من ارضية اذود مطبخ	كريمة ايطالية ارضية اذود مطبخ	0	0.02	0.12	٢٧٧	مطبخ	ارضية
R123	مطبخ مكون من ارضية اذود مطبخ	كريمة ايطالية ارضية اذود مطبخ	0	6.34	46.25	٢٧٧	مطبخ	ارضية
R123	مطبخ مكون من ارضية اذود مطبخ	كريمة ايطالية ارضية اذود مطبخ	0	1.08	7.88	٤٩٨	مطبخ	ارضية
R124	مطبخ مكون من ارضية اذود مطبخ	كريمة ايطالية ارضية اذود مطبخ	0	9.09	96.28	٨٣٣	مطبخ	ارضية
R124	مطبخ مكون من ارضية اذود مطبخ	كريمة ايطالية ارضية اذود مطبخ	0	0.33	2.43	٢٧٧	مطبخ	ارضية
R124	مطبخ مكون من ارضية اذود مطبخ	كريمة ايطالية ارضية اذود مطبخ	0	0.00	0.00	١١٢	مطبخ	ارضية
R124	مطبخ مكون من ارضية اذود مطبخ	كريمة ايطالية ارضية اذود مطبخ	0	4.91	35.78	٢٧٨	مطبخ	ارضية
R125	مطبخ مكون من ارضية اذود مطبخ	كريمة ايطالية ارضية اذود مطبخ	0	3.93	28.66	٨٣٣	مطبخ	ارضية
R125	مطبخ مكون من ارضية اذود مطبخ	كريمة ايطالية ارضية اذود مطبخ	0	0.71	5.21	٢٧٨	مطبخ	ارضية
R125	مطبخ مكون من ارضية اذود مطبخ	كريمة ايطالية ارضية اذود مطبخ	0	0.02	0.18	١١٢	مطبخ	ارضية
R126	مطبخ مكون من ارضية اذود مطبخ	كريمة ايطالية ارضية اذود مطبخ	0	0.31	2.30	٢٧٨	مطبخ	ارضية
R126	مطبخ مكون من ارضية اذود مطبخ	كريمة ايطالية ارضية اذود مطبخ	0	0.26	1.91	١١٢	مطبخ	ارضية
R126	مطبخ مكون من ارضية اذود مطبخ	كريمة ايطالية ارضية اذود مطبخ	0	7.70	56.13	٨٣٣	مطبخ	ارضية
R127	مطبخ مكون من ارضية اذود مطبخ	كريمة ايطالية ارضية اذود مطبخ	0	0.01	0.05	٢٧٨	مطبخ	ارضية
R127	مطبخ مكون من ارضية اذود مطبخ	كريمة ايطالية ارضية اذود مطبخ	0	0.37	2.73	١١٢	مطبخ	ارضية
R127	مطبخ مكون من ارضية اذود مطبخ	كريمة ايطالية ارضية اذود مطبخ	0	0.20	1.46	٨٣٣	مطبخ	ارضية
R127	مطبخ مكون من ارضية اذود مطبخ	كريمة ايطالية ارضية اذود مطبخ	0	0.62	3.79	٨٥٠	مطبخ	ارضية
R127	مطبخ مكون من ارضية اذود مطبخ	كريمة ايطالية ارضية اذود مطبخ	0	5.33	38.84	١١٢	مطبخ	ارضية
R128	مطبخ مكون من ارضية اذود مطبخ	كريمة ايطالية ارضية اذود مطبخ	0	0.58	4.20	٢٧٨	مطبخ	ارضية
R128	مطبخ مكون من ارضية اذود مطبخ	كريمة ايطالية ارضية اذود مطبخ	0	1.85	12.00	١١٢	مطبخ	ارضية



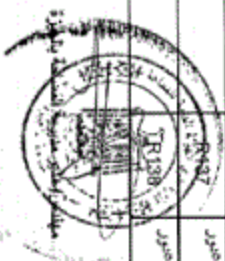
رئيس مكتب المشروع /

المقر بالمسرح

كثافة الملاك الطائرين لشروع توسعة الطريق الدائري من شارع الطويلة الغربية الغربية الى محور ١٦ يوليو بطول ١,٨ كم في نطاق محافظة الجيزة

الهيئة المصرية العامة للمساحة
 مديرية المساحة بالجيزة
 مكتب المشروعات

R128	عقار سكني من ارضي ٤ اأورد مفكر واسطع	احمد عطري صباغ ابراهيم صباغ ابراهيم	0	0	0.14	1.00	٣٧٧	حوض كادو ٤ اورد ٨٤	بشقل	اشبهية
R128	عقار سكني من ارضي ٤ اأورد مفكر واسطع	احمد عطري صباغ ابراهيم صباغ ابراهيم	0	0	9.47	69.05	١١٣	حوض كادو ٤ اورد ٨٤	بشقل	اشبهية
R129	عقار سكني من ارضي ٤ اأورد مفكر واسطع به غرابة ابراهيم مفكر	منى محمد سيد عطى القناصى	0	0	0.39	2.40	٣٧٧	حوض كادو ٤ اورد ٨٤	بشقل	اشبهية
R129	عقار سكني من ارضي ٤ اأورد مفكر واسطع به غرابة ابراهيم مفكر	منى محمد سيد عطى القناصى	0	0	0.21	1.57	١٩٨	حوض كادو ٤ اورد ٨٤	بشقل	اشبهية
R129	عقار سكني من ارضي ٤ اأورد مفكر واسطع به غرابة ابراهيم مفكر	منى محمد سيد عطى القناصى	0	0	10.04	73.22	١١٣	حوض كادو ٤ اورد ٨٤	بشقل	اشبهية
R130	عقار سكني من ارضي ٤ اأورد مفكر واسطع	محمود صباغ ابراهيم صباغ ابراهيم احمد صباغ ابراهيم صباغ ابراهيم	0	0	0.03	0.20	١٩٨	حوض كادو ٤ اورد ٨٤	بشقل	اشبهية
R130	عقار سكني من ارضي ٤ اأورد مفكر واسطع	محمود صباغ ابراهيم صباغ ابراهيم احمد صباغ ابراهيم صباغ ابراهيم	0	0	10.78	78.41	١١٣	حوض كادو ٤ اورد ٨٤	بشقل	اشبهية
R131	عقار سكني من ارضي ٤ اأورد مفكر واسطع	عزى رمضان احمد منصور القناصى	0	0	18.24	132.95	١١٣	حوض كادو ٤ اورد ٨٤	بشقل	اشبهية
R132	عقار سكني من ارضي ٤ اأورد مفكر واسطع	ياسمين ابراهيم ابراهيم صباغ ابراهيم احمد صباغ ابراهيم صباغ ابراهيم	0	0	8.94	65.18	١١٣	حوض كادو ٤ اورد ٨٤	بشقل	اشبهية
R133	عقار سكني من ارضي ٤ اأورد مفكر واسطع	جمال عبدالعظيم محمد احمد	0	0	4.17	30.43	١١٣	حوض كادو ٤ اورد ٨٤	بشقل	اشبهية
R134	عقار سكني من ارضي ٤ اأورد مفكر	القناة ملاك	0	0	2.82	20.53	١١٣	حوض كادو ٤ اورد ٨٤	بشقل	اشبهية
R135	عقار سكني من ارضي ٤ اأورد مفكر واسطع به ١٦ حدود مفكر واسطع	روز القناصى محمد حسن	0	0	5.16	37.65	١١٣	حوض كادو ٤ اورد ٨٤	بشقل	اشبهية
R136	عقار سكني من ارضي ٤ اأورد مفكر واسطع	لور كوكب جيايلى حسانى القناصى	0	0	10.39	75.74	١١٣	حوض كادو ٤ اورد ٨٤	بشقل	اشبهية
R137	عقار سكني من ارضي ٤ اأورد مفكر واسطع	محمد السيد جيايلى حسانى القناصى	0	0	10.36	75.55	١١٣	حوض كادو ٤ اورد ٨٤	بشقل	اشبهية
R138	عقار سكني من ارضي ٤ اأورد مفكر واسطع	مهاجد السيد حسانى القناصى	0	0	18.51	134.94	١١٣	حوض كادو ٤ اورد ٨٤	بشقل	اشبهية



رئيس مكتب المشروعات
 د. محمد السيد حسانى القناصى

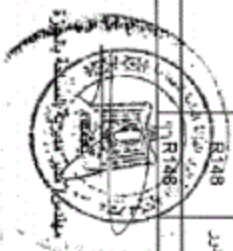
مدير مكتب المشروعات
 د. محمد السيد حسانى القناصى



كافة الملكات الطابوق المبروز توسعة الطريق الثاني من شارع القومية الغربية الى محور ٢٦ يوليو بطول ١,٨ كم في نطاق محافظة الجيزة

هيئة التعمير والتنمية العمرانية
مديرية التنمية العمرانية
مكتب المشاريع

R139	مطلر مكنون من ارضي في محور مكفر خروف	رضعية جديسولي رمضان	0	0	11.13	81.15	١١٢	معرض كلاً في ٨٤	بشمال	اشبهية
R140	مطلر مكنون من ارضي في محور مكفر في سطح به ٢ حوزة غير مستوية	وزن في اسبوعه جديسولي حسن طلة	0	0	11.25	82.01	١١٢	معرض كلاً في ٨٤	بشمال	اشبهية
R141	مطلر مكنون من ارضي في محور مكفر في سطح به حوزة مستوية بشمال	وزن في اسبوعه احمد علم	0	0	8.14	59.31	١١٢	معرض كلاً في ٨٤	بشمال	اشبهية
R141	مطلر مكنون من ارضي في محور مكفر في سطح به حوزة مستوية بشمال	وزن في اسبوعه احمد علم	0	0	4.58	39.35	١١٢	معرض كلاً في ٨٤	بشمال	اشبهية
R142	مطلر مكنون من ارضيه ١٤ محور مكفر في محور غير مكمل (ارضية)	حلك حوزة مبروك	0	0	3.98	24.67	١١٢	معرض كلاً في ٨٤	بشمال	اشبهية
R143	مطلر مكنون من ارضي في محور مكفر في سطح به اسبوعه غير مكمل	حلك حوزة مبروك	0	0	17.15	125.05	١١٢	معرض كلاً في ٨٤	بشمال	اشبهية
R144	مطلر مكنون من ارضي في محور مكفر في سطح غير مكمل	محمد عظيم يوسف	0	0	8.56	62.43	١١٢	معرض كلاً في ٨٤	بشمال	اشبهية
R145	مطلر مكنون من ارضي في محور مكفر	محمد عاتق القوي مشرفي	0	0	18.08	131.82	١١٢	معرض كلاً في ٨٤	بشمال	اشبهية
R146	مطلر مكنون من ارضي في محور مكفر	اقسم حيزه حنين حنين	0	0	19.68	143.43	١١٢	معرض كلاً في ٨٤	بشمال	اشبهية
R147	مطلر مكنون من ارضيه جديسولي في محور مكفر	صلاح جديسولي احمد حيزه حنين	0	0	20.54	149.74	١١٢	معرض كلاً في ٨٤	بشمال	اشبهية
R148	مطلر مكنون من ارضيه جديسولي في محور مكفر	عصيم عز الدين محمد محمد	0	0	21.58	157.95	١١٢	معرض كلاً في ٨٤	بشمال	اشبهية
R148	مطلر مكنون من ارضي في محور جديسولي في محور مكفر	كلمة ملكة	0	0	0.15	1.12	١١٢	معرض كلاً في ٨٤	بشمال	اشبهية
R148	مطلر مكنون من ارضي في محور جديسولي في محور مكفر	كلمة ملكة	0	0	21.78	158.76	١١٢	معرض كلاً في ٨٤	بشمال	اشبهية
R148	مطلر مكنون من ارضي في محور جديسولي في محور مكفر	كلمة ملكة	0	0	0.36	2.60	١١٢	معرض كلاً في ٨٤	بشمال	اشبهية



رئيس مكتب المشاريع

مديرية التنمية العمرانية
مكتب المشاريع

كذلك التنازل للطارئين لمشروع توسعة الطريق الدائري من شارع التعمية الغربية الى محور ١٦ بارتفاع بطول ٤,٨ كم في نطاق محافظة الجيزة

الهيئة المصرية العامة للتسليم
مديرية التسليم بالجيزة
مكتب المشروعات

R148	عقل سكان من ابيدوم +عقلي ابيدوم من ابيدوم عقل و اسلمع	التحديك	0	0	152	11.08	٨٤٥	حوض الجليل الشرقية لعمدة ١٠	بشلي	سعيدة
R149	عقل سكان من ابيدوم عقل و اسلمع	مسجد ابيدوم القرصه	0	0	2.84	20.73	٥٧٤	حوض الجليل الشرقية لعمدة ١٠	بشلي	سعيدة
R15	عقل سكان من ابيدوم عقل و اسلمع	مسجد من حسن لسانين	0	0	12.14	88.50	١٤٠-٢٠	بحري ابيدوم لعمدة ٢٠	ميت عطيه	الصفراء
R150	عقل سكان من ابيدوم عقل و اسلمع	ورق ابيدوم ورقين جبالهسي محمد	0	0	7.80	56.44	٥٢١	حوض الجليل الشرقية لعمدة ١٠	بشلي	سعيدة
R150	عقل سكان من ابيدوم عقل و اسلمع	ورق ابيدوم ورقين جبالهسي محمد	0	0	2.20	16.01	٥٧٤	حوض الجليل الشرقية لعمدة ١٠	بشلي	سعيدة
R151	عقل سكان من ابيدوم عقل و اسلمع	عقل جعوي محمد سنان	0	0	4.17	30.36	٥٧٤	حوض الجليل الشرقية لعمدة ١٠	بشلي	سعيدة
R151	عقل سكان من ابيدوم عقل و اسلمع	عقل جعوي محمد سنان	0	1	0.30	177.21	٨٠٨	حوض الجليل الشرقية لعمدة ١٠	بشلي	سعيدة
R152	عقل سكان من ابيدوم عقل و اسلمع	عقل جعوي محمد سنان	0	0	0.21	1.53	٥٧٤	حوض الجليل الشرقية لعمدة ١٠	بشلي	سعيدة
R152	عقل سكان من ابيدوم عقل و اسلمع	عقل جعوي محمد سنان	0	0	10.08	73.51	٨٠٨	حوض الجليل الشرقية لعمدة ١٠	بشلي	سعيدة
R153	عقل سكان من ابيدوم عقل و اسلمع	ورق جبالهسي محمد سنان	0	0	8.66	62.37	٢٤٠	حوض الجليل الشرقية لعمدة ١٠	بشلي	سعيدة
R153	عقل سكان من ابيدوم عقل و اسلمع	ورق جبالهسي محمد سنان	0	0	1.90	13.87	٨٠٨	حوض الجليل الشرقية لعمدة ١٠	بشلي	سعيدة
R153	عقل سكان من ابيدوم عقل و اسلمع	ورق جبالهسي محمد سنان	0	0	2.01	14.55	٢٤٠	حوض الجليل الشرقية لعمدة ١٠	بشلي	سعيدة
R154	عقل سكان من ابيدوم عقل و اسلمع	ورق جبالهسي محمد سنان	0	0	6.12	44.59	٨٠٨	حوض الجليل الشرقية لعمدة ١٠	بشلي	سعيدة
R154	عقل سكان من ابيدوم عقل و اسلمع	ورق جبالهسي محمد سنان	0	0	0.79	5.73	٨٠٧	حوض الجليل الشرقية لعمدة ١٠	بشلي	سعيدة
R154	عقل سكان من ابيدوم عقل و اسلمع	ورق جبالهسي محمد سنان	0	0	4.79	34.94	٨٠٨	حوض الجليل الشرقية لعمدة ١٠	بشلي	سعيدة
R154	عقل سكان من ابيدوم عقل و اسلمع	ورق جبالهسي محمد سنان	0	0	1.47	10.72	٨٠٧	حوض الجليل الشرقية لعمدة ١٠	بشلي	سعيدة
R154	عقل سكان من ابيدوم عقل و اسلمع	ورق جبالهسي محمد سنان	0	0	٤.١7	8.53	٨٠٧	حوض الجليل الشرقية لعمدة ١٠	بشلي	سعيدة
R154	عقل سكان من ابيدوم عقل و اسلمع	ورق جبالهسي محمد سنان	0	0	23.21	169.17	٨٠٧	حوض الجليل الشرقية لعمدة ١٠	بشلي	سعيدة



رئيس مكتب المشروعات

اللقم بامسار



كذلك الملكة الطاهرين لتوسعة الطريق الدائري من شارع اللويمة الغربية إلى محور ٢٦ وولايه بطول ٤,٨ كم في نطاق محافظة الجيزة

الهيئة العامة للغذاء والدواء
بموجبه السلطة بالمملكة
سكن الخبر ص ٥٤

R154	مكرر مكرر من ارضية ١٠ مكرر مكرر مخصص به مكرر مخصص	رؤية محمد سعيد منصور ابو الغيم	0	0	11.52	84.01	٨٠٨	موقوف للمطبخ الشريفه لمرأة ١٠	يشغل	اشيية
R155	مكرر مخصص مكرر مخصص	على محمد مرزوق احمد	0	0	2.02	14.72	٨٠٨	موقوف للمطبخ الشريفه لمرأة ١٠	يشغل	اشيية
R155	مكرر مخصص مكرر مخصص	على محمد مرزوق احمد	0	0	5.33	38.84	٨٠٦	موقوف للمطبخ الشريفه لمرأة ١٠	يشغل	اشيية
R155	مكرر مخصص مكرر مخصص	على محمد مرزوق احمد	0	0	5.64	41.08	٢٤٠	موقوف للمطبخ الشريفه لمرأة ١٠	يشغل	اشيية
R155	مكرر مخصص مكرر مخصص	على محمد مرزوق احمد	0	0	13.13	96.71	٧٧٧	موقوف للمطبخ الشريفه لمرأة ١٠	يشغل	اشيية
R156	مكرر مكرر من ارضية ١٠ مكرر مخصص	حلت محمد احمد فهد/محمد فهد احمد/الطيب محمد احمد/عمر ان محمد احمد فهد	0	0	6.46	47.12	٢٤٠	موقوف للمطبخ الشريفه لمرأة ١٠	يشغل	اشيية
R156	مكرر مكرر من ارضية ٧٧٧ مكرر	حلت محمد احمد فهد/محمد فهد احمد/الطيب محمد احمد/عمر ان محمد احمد فهد	0	0	10.98	80.07	٧٧٧	موقوف للمطبخ الشريفه لمرأة ١٠	يشغل	اشيية
R157	مكرر مكرر من ارضية ١٠ مكرر مكرر	حلت محمد حجازي محمد/شفيق/احجازي/علي محمود	0	0	2.94	21.44	٧٧٧	موقوف للمطبخ الشريفه لمرأة ١٠	يشغل	اشيية
R158	مكرر مكرر من ارضية ١٠ مكرر مكرر	محمد بنات/احمد	0	0	0.82	5.97	٧٧٧	موقوف للمطبخ الشريفه لمرأة ١٠	يشغل	اشيية
R159	مكرر مكرر من ارضية ١٠ مكرر مكرر	حلت ثلث دعوى	0	0	9.94	72.48	٧٧٧	موقوف للمطبخ الشريفه لمرأة ١٠	يشغل	اشيية
R160	مكرر مكرر من ارضية ١٠ مكرر مكرر	لكمة ملك	0	0	1.84	13.45	٧٧٧	موقوف للمطبخ الشريفه لمرأة ١٠	يشغل	اشيية
R160	مكرر مكرر من ارضية ١٠ مكرر مكرر	لكمة ملك	0	1	2.48	193.15	٧٧٧	موقوف للمطبخ الشريفه لمرأة ١٠	يشغل	اشيية
R161	مكرر مكرر من ارضية ١٠ مكرر مكرر	لكمة ملك	0	0	21.10	153.81	٧٧٧	موقوف للمطبخ الشريفه لمرأة ١٠	يشغل	اشيية
	مكرر مكرر من ارضية ١٠ مكرر مكرر	علاء روان السيد حسن	0	0	15.83	116.38	٧٧٧	موقوف للمطبخ الشريفه لمرأة ١٠	يشغل	اشيية

محافظة الجيزة

رئيس مكتب التفتيش

مدير مكتب
الرقابة والصحة

١٥٩

كثافة الملاك العقاري المبرمج بترسيم الطرق الدائري من شارع التورية الغربية الغربية الى محور ١٦ بطنين بطول ١,٨ كم في نطاق محافظة الجيزة

الهيئة المصرية العامة للتسوية
مديرية التسوية بالجيزة
مكتب المشروع

R163	عقار مكون من ارضي في الدور مستقر مساحته ١٢ عود مسطح	ورقة محمد لطيف محمد ابو الغيم	0	0	8.27	60.28	٧٧٧	حوض الجبان شرقية لمرحلة ١٠	بشمل	اممية
R164	عقار مكون من ارضي في الدور مستقر مساحته ١٢ عود مسطح	عقار مساحته ٣٥٠ م عرض عقار مساحته ٣٥٠ م عرض	0	0	2.05	14.93	٧٧٧	حوض الجبان شرقية لمرحلة ١٠	بشمل	اممية
R164	عقار مكون من ارضي في الدور مستقر مساحته ١٢ عود مسطح	عقار مساحته ٣٥٠ م عرض عقار مساحته ٣٥٠ م عرض	0	0	2.38	17.37	٥١٢	حوض الجبان شرقية لمرحلة ١٠	بشمل	اممية
R164	عقار مكون من ارضي في الدور مستقر مساحته ١٢ عود مسطح	عقار مساحته ٣٥٠ م عرض عقار مساحته ٣٥٠ م عرض	0	0	3.24	23.63	٨٠٨	حوض الجبان شرقية لمرحلة ١٠	بشمل	اممية
R165	عقار مكون من ارضي في الدور مستقر مساحته ١٢ عود مسطح	مساحة حقل مسعود عبدالرحمن	0	0	0.03	0.24	٨٠٨	حوض الجبان شرقية لمرحلة ١٠	بشمل	اممية
R165	عقار مكون من ارضي في الدور مستقر مساحته ١٢ عود مسطح	مساحة حقل مسعود عبدالرحمن	0	0	1.73	12.63	٥١٢	حوض الجبان شرقية لمرحلة ١٠	بشمل	اممية
R166	ارض قضاء مستقر مساحته ١٢ عود مسطح	عقار مسعود عبدالرحمن	0	0	10.39	76.66	٧٧٧	حوض الجبان شرقية لمرحلة ١٠	بشمل	اممية
R166	ارض قضاء مستقر مساحته ١٢ عود مسطح	عقار مسعود عبدالرحمن	0	0	0.02	0.12	٧٤٥	حوض الجبان شرقية لمرحلة ١٠	بشمل	اممية
R166	ارض قضاء مستقر مساحته ١٢ عود مسطح	عقار مسعود عبدالرحمن	0	0	0.77	5.63	٨٠٨	حوض الجبان شرقية لمرحلة ١٠	بشمل	اممية
R167	عقار مكون من ارضي في الدور مستقر مساحته ١٢ عود مسطح	ورقة لطيف محمد حنا	0	0	5.74	41.82	٨٠٨	حوض الجبان شرقية لمرحلة ١٠	بشمل	اممية
R167	عقار مكون من ارضي في الدور مستقر مساحته ١٢ عود مسطح	ورقة لطيف محمد حنا	0	0	1.86	13.76	٨٠٨	حوض الجبان شرقية لمرحلة ١٠	بشمل	اممية
R168	عقار مكون من ارضي في الدور مستقر مساحته ١٢ عود مسطح	مساحة حوض عبدالقادر عبدالقادر	0	0	12.80	93.39	٨٠٨	حوض الجبان شرقية لمرحلة ١٠	بشمل	اممية
R169	عقار مكون من ارضي في الدور مستقر مساحته ١٢ عود مسطح	مساحة حوض عبدالقادر عبدالقادر	0	0	9.98	72.76	٨٠٨	حوض الجبان شرقية لمرحلة ١٠	بشمل	اممية
R170	عقار مكون من ارضي في الدور مستقر مساحته ١٢ عود مسطح	مساحة حوض عبدالقادر عبدالقادر	0	0	13.51	98.52	٨٠٨	حوض الجبان شرقية لمرحلة ١٠	بشمل	اممية
R171	عقار مكون من ارضي في الدور مستقر مساحته ١٢ عود مسطح	عقار مساحته ٣٥٠ م عرض عقار مساحته ٣٥٠ م عرض	0	0	0.43	3.13	٧٤٥	حوض الجبان شرقية لمرحلة ١٠	بشمل	اممية
R171	عقار مكون من ارضي في الدور مستقر مساحته ١٢ عود مسطح	عقار مساحته ٣٥٠ م عرض عقار مساحته ٣٥٠ م عرض	0	0	0.02	0.12	٧٤٥	حوض الجبان شرقية لمرحلة ١٠	بشمل	اممية
R171	عقار مكون من ارضي في الدور مستقر مساحته ١٢ عود مسطح	عقار مساحته ٣٥٠ م عرض عقار مساحته ٣٥٠ م عرض	0	0	0.01	0.10	٨٠٨	حوض الجبان شرقية لمرحلة ١٠	بشمل	اممية
R171	عقار مكون من ارضي في الدور مستقر مساحته ١٢ عود مسطح	عقار مساحته ٣٥٠ م عرض عقار مساحته ٣٥٠ م عرض	0	0	1.95	14.21	٧٤٥	حوض الجبان شرقية لمرحلة ١٠	بشمل	اممية
R171	عقار مكون من ارضي في الدور مستقر مساحته ١٢ عود مسطح	عقار مساحته ٣٥٠ م عرض عقار مساحته ٣٥٠ م عرض	0	0	0.66	4.93	٢٢٠	حوض الجبان شرقية لمرحلة ١٠	بشمل	اممية



رئيس مكتب المشروع

عقار مساحته ٣٥٠ م عرض

كذلك الملاك الطائرين لمشروع توسعة الطريق الدائري من شارع القومية العربية الى محور ١٦ يوليو بطول ٤,٨ كم في نطاق محافظة الجيزة

الهيئة المصرية العامة للمساحة
مديرية المساحة بالجيزة
مكتب المشروعات

R171	مقار سكن من ارضي ٤٨٠م ^٢ مكرر	قيد جعل ميزان القدي	0	0	135	9,83	٨٠٨	مخزن	١٠	معرض الجبانين الشرقية لمرحلة ١٠	بشمل	اشبهه
R171	مقار سكن من ارضي ٤٨٠م ^٢ مكرر	قيد جعل ميزان القدي	0	0	192	13,97	٧٤٥	مخزن	١٠	معرض الجبانين الشرقية لمرحلة ١٠	بشمل	اشبهه
R171	مقار سكن من ارضي ٤٨٠م ^٢ مكرر	قيد جعل ميزان القدي	0	0	3,78	27,58	٢١٨	مخزن	١٠	معرض الجبانين الشرقية لمرحلة ١٠	بشمل	اشبهه
R172	مقار سكن من ارضي ٤٨٠م ^٢ مكرر	مخزن محمد زابطه محمد لطفى	0	0	0,20	1,45	٨٠٨	مخزن	١٠	معرض الجبانين الشرقية لمرحلة ١٠	بشمل	اشبهه
R172	مقار سكن من ارضي ٤٨٠م ^٢ مكرر	مخزن محمد زابطه محمد لطفى	0	0	7,16	52,17	٢١٨	مخزن	١٠	معرض الجبانين الشرقية لمرحلة ١٠	بشمل	اشبهه
R172	مقار سكن من ارضي ٤٨٠م ^٢ مكرر	مخزن محمد زابطه محمد لطفى	0	0	4,05	29,51	٧٩٩	مخزن	١٠	معرض الجبانين الشرقية لمرحلة ١٠	بشمل	اشبهه
R173	مقار سكن من ارضي ٤٨٠م ^٢ مكرر	ورقة محمد محمود علي التوركي حسيمة جويك جياصطاف محمد	0	0	0,25	1,83	٨٠٨	مخزن	١٠	معرض الجبانين الشرقية لمرحلة ١٠	بشمل	اشبهه
R173	مقار سكن من ارضي ٤٨٠م ^٢ مكرر	ورقة محمد محمود علي التوركي حسيمة جويك جياصطاف محمد	0	0	5,74	41,83	٢٥٠	مخزن	١٠	معرض الجبانين الشرقية لمرحلة ١٠	بشمل	اشبهه
R173	مقار سكن من ارضي ٤٨٠م ^٢ مكرر	ورقة محمد محمود علي التوركي حسيمة جويك جياصطاف محمد	0	0	5,90	43,01	٧٩٩	مخزن	١٠	معرض الجبانين الشرقية لمرحلة ١٠	بشمل	اشبهه
R174	مقار سكن من ارضي ٤٨٠م ^٢ مكرر	ورقة التوركي زكي موالى حسيمة كامل حطاب جياصطاف	0	0	0,36	2,62	٨٠٨	مخزن	١٠	معرض الجبانين الشرقية لمرحلة ١٠	بشمل	اشبهه
R174	مقار سكن من ارضي ٤٨٠م ^٢ مكرر	ورقة التوركي زكي موالى حسيمة كامل حطاب جياصطاف	0	0	0,10	0,74	٧٩٩	مخزن	١٠	معرض الجبانين الشرقية لمرحلة ١٠	بشمل	اشبهه
R174	مقار سكن من ارضي ٤٨٠م ^٢ مكرر	ورقة التوركي زكي موالى حسيمة كامل حطاب جياصطاف	0	0	13,94	101,61	٢٥٠	مخزن	١٠	معرض الجبانين الشرقية لمرحلة ١٠	بشمل	اشبهه
R175	مقار سكن من ارضي ٤٨٠م ^٢ مكرر	مخزن جيتار لطفى جياصطاف لطفى ابراهيم	0	0	6,32	48,09	٢٥٠	مخزن	١٠	معرض الجبانين الشرقية لمرحلة ١٠	بشمل	اشبهه
R175	مقار سكن من ارضي ٤٨٠م ^٢ مكرر	مخزن جيتار لطفى جياصطاف لطفى ابراهيم	0	0	0,03	0,19	٧٩٩	مخزن	١٠	معرض الجبانين الشرقية لمرحلة ١٠	بشمل	اشبهه
R175	مقار سكن من ارضي ٤٨٠م ^٢ مكرر	مخزن جيتار لطفى جياصطاف لطفى ابراهيم	0	0	0,30	2,21	٢٥٠	مخزن	١٠	معرض الجبانين الشرقية لمرحلة ١٠	بشمل	اشبهه
R175	مقار سكن من ارضي ٤٨٠م ^٢ مكرر	مخزن جيتار لطفى جياصطاف لطفى ابراهيم	0	0	0,14	1,03	٧٩٩	مخزن	١٠	معرض الجبانين الشرقية لمرحلة ١٠	بشمل	اشبهه

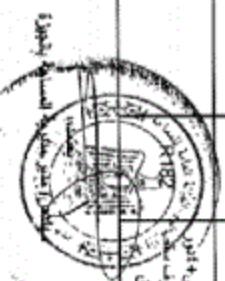


رئيس مكتب المشروعات

مدير مكتب المساحة

٢٦
 تلبية التسمية العامة للمتسعة
 مديرية المساحة والجويزة
 مكتب المسح وابتعا
 كلف الملكة الظاهرين لشروع تطبيق تسمية الطريق الدائري من شارع التسمية العربية الى محور ٢٦ يوليو بطول ٤,٨ كم في نطاق محافظة الجيزة

R177	مطلق مكون من ارضية دائرية مكسور مسطح به سور من جانب واحد	ربع كرم جديد كرم	0	0	0,82	8,00	٢٥٠	معرض الجبان للقرنية لمرءة ١٠	بشابل	اشبهة
R177	مطلق مكون من ارضية دائرية مكسور مسطح به سور من جانب واحد	ربع كرم جديد كرم	0	0	0,00	0,00	٧١٦	معرض الجبان للقرنية لمرءة ١٠	بشابل	اشبهة
R178	مطلق مكون من ارضية دائرية مكسور	جداية حياضية	0	0	2,65	19,35	٥٤٤	معرض الجبان للقرنية لمرءة ١٠	بشابل	اشبهة
R178	مطلق مكون من ارضية دائرية مكسور	جداية حياضية	0	0	1,76	12,83	٢٥٠	معرض الجبان للقرنية لمرءة ١٠	بشابل	اشبهة
R179	مطلق مكون من ارضية دائرية مكسور دائري غير مكفل	شكر نكف حياضية	0	0	3,24	23,61	٥١٢	معرض الجبان للقرنية لمرءة ١٠	بشابل	اشبهة
R179	مطلق مكون من ارضية دائرية مكسور دائري غير مكفل	شكر نكف حياضية	0	0	1,88	13,74	٧١٦	معرض الجبان للقرنية لمرءة ١٠	بشابل	اشبهة
R179	مطلق مكون من ارضية دائرية مكسور دائري غير مكفل	شكر نكف حياضية	0	0	3,45	26,16	٥٤٤	معرض الجبان للقرنية لمرءة ١٠	بشابل	اشبهة
R180	مطلق مكون من ارضية دائرية مكسور مسطح (اروامة)	ورقة احمد حياضية لحد	0	0	10,15	73,98	٦٨٨	معرض الجبان للقرنية لمرءة ١٠	بشابل	اشبهة
R180	مطلق مكون من ارضية دائرية مكسور مسطح (اروامة)	ورقة احمد حياضية لحد	0	0	3,73	27,18	٥٤٢	معرض الجبان للقرنية لمرءة ١٠	بشابل	اشبهة
R181	مطلق مكون من ارضية دائرية مكسور دائري غير مكفل	حياضية مسعد حياضية	0	0	8,08	58,93	٧١٦	معرض الجبان للقرنية لمرءة ١٠	بشابل	اشبهة
R181	مطلق مكون من ارضية دائرية مكسور دائري غير مكفل	حياضية مسعد حياضية	0	0	3,06	22,29	٦٨٨	معرض الجبان للقرنية لمرءة ١٠	بشابل	اشبهة
R182	مطلق مكون من ارضية دائرية مكسور مسطح به سور من جانب واحد	ورقة احمد حياضية لحد	0	0	8,43	61,46	٧١٦	معرض الجبان للقرنية لمرءة ١٠	بشابل	اشبهة



رئيس مكتب المسح والجيوة
 راجي محمد العنبري

الامين العام

كلية الملكة الطاهرة لتوسعة الطريق الدائري من شارع القومية العربية التي مسود ٢٦ ويأخذ بطول ٤,٨ كم في نطاق محافظة الجيزة

لجنة تصورية الفنية لتوسعة
محافظة الجيزة
مكتب المشروع

R183	عقار مسكون من ارضية دائرية مكسور	مطابق مساحته	0	0	5.16	37.77	٧٤٢	معرض الجناح الغربي لعمارة ١٠	بشكل	اشبهية
R183	عقار مسكون من ارضية دائرية مكسور	مطابق مساحته	0	0	2.42	17.64	٧٤٢	معرض الجناح الغربي لعمارة ١٠	بشكل	اشبهية
R184	عقار مسكون من ارضية دائرية مكسور	احده احد حصة الطريق	0	0	0.26	1.91	٧٤٢	معرض الجناح الغربي لعمارة ١٠	بشكل	اشبهية
R184	عقار مسكون من ارضية دائرية مكسور	احده احد حصة الطريق	0	0	0.00	0.01	٧٨٢	معرض الجناح الغربي لعمارة ١٠	بشكل	اشبهية
R184	عقار مسكون من ارضية دائرية مكسور	احده احد حصة الطريق	0	0	2.84	20.69	٧٤٢	معرض الجناح الغربي لعمارة ١٠	بشكل	اشبهية
R184	عقار مسكون من ارضية دائرية مكسور	احده احد حصة الطريق	0	0	2.93	21.39	٧٤٢	معرض الجناح الغربي لعمارة ١٠	بشكل	اشبهية
R186	عقار مسكون من ارضية دائرية مكسور	زونا على اراضي مساح	0	0	0.25	1.79	٧٨٢	معرض الجناح الغربي لعمارة ١٠	بشكل	اشبهية
R186	عقار مسكون من ارضية دائرية مكسور	زونا على اراضي مساح	0	0	3.01	21.92	٧٤٢	معرض الجناح الغربي لعمارة ١٠	بشكل	اشبهية
R186	عقار مسكون من ارضية دائرية مكسور	زونا على اراضي مساح	0	0	3.25	23.68	٥٤١	معرض الجناح الغربي لعمارة ١٠	بشكل	اشبهية
R186	عقار مسكون من ارضية دائرية مكسور	وفاة مرسى احمد مرسى	0	0	0.23	1.69	٦٨٢	معرض الجناح الغربي لعمارة ١٠	بشكل	اشبهية
R186	عقار مسكون من ارضية دائرية مكسور	وفاة مرسى احمد مرسى	0	0	0.03	0.21	٥٤٢	معرض الجناح الغربي لعمارة ١٠	بشكل	اشبهية
R186	عقار مسكون من ارضية دائرية مكسور	وفاة مرسى احمد مرسى	0	0	3.01	21.91	٥٤١	معرض الجناح الغربي لعمارة ١٠	بشكل	اشبهية
R186	عقار مسكون من ارضية دائرية مكسور	وفاة مرسى احمد مرسى	0	0	2.99	21.78	٤٤٢	معرض الجناح الغربي لعمارة ١٠	بشكل	اشبهية
R187	عقار مسكون من ارضية دائرية مكسور	عقار مساح فور الانهاء	0	0	0.33	2.40	٥٤٢	معرض الجناح الغربي لعمارة ١٠	بشكل	اشبهية
R189	عقار مسكون من ارضية دائرية مكسور	عقار مساح فور الانهاء	0	0	5.29	38.57	٤٤٢	معرض الجناح الغربي لعمارة ١٠	بشكل	اشبهية
R189	عقار مسكون من ارضية دائرية مكسور	عقار مساح فور الانهاء	0	0	0.03	0.25	٥٤٢	معرض الجناح الغربي لعمارة ١٠	بشكل	اشبهية
R189	عقار مسكون من ارضية دائرية مكسور	عقار مساح فور الانهاء	0	0	0.11	0.77	٧٤٢	معرض الجناح الغربي لعمارة ١٠	بشكل	اشبهية



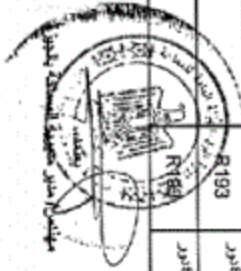
رئيس مكتب المشروع /

التمتع بالحق



الهيئة العامة للغذاء والدواء
 مديرية التفتيش الصيدلاني
 مكتب التفتيش
 كفاف الملكة الطاهرية لتوسعة الطريق الدائري من شارع التوسعة الغربية الى محور ٢٦ بولاق بطول ٤,١٨ كم في نطاق محافظة الجيزة

R185	عقار سكني من ارضي ٤٢٥٥ مكسور فسطح	رخصة سحر مسودات مسجلين سحر	0	0	0.39	2.88	٥٤٤	معرض الجليل الشرقية لمرءة ١٠٠	بشابل	اشبهة
R186	عقار سكني من ارضي ٤٢٥٥ مكسور فسطح	رخصة سحر مسودات مسجلين سحر	0	0	6.24	48.52	١٩٩	معرض الجليل الشرقية لمرءة ١٠٠	بشابل	اشبهة
R189	عقار سكني من ارضي ٤٢٥٥ مكسور فسطح	رخصة سحر مسودات مسجلين سحر	0	0	0.09	0.58	٥٤٤	معرض الجليل الشرقية لمرءة ١٠٠	بشابل	اشبهة
R189	عقار سكني من ارضي ٤٢٥٥ مكسور فسطح	رخصة سحر مسودات مسجلين سحر	0	0	0.19	1.38	٥٥٠	معرض الجليل الشرقية لمرءة ١٠٠	بشابل	اشبهة
R189	عقار سكني من ارضي ٤٢٥٥ مكسور فسطح	رخصة سحر مسودات مسجلين سحر	0	0	6.44	48.92	١٩٩	معرض الجليل الشرقية لمرءة ١٠٠	بشابل	اشبهة
R190	عقار سكني من ارضي ٤٢٥٥ مكسور فسطح به كوة مكلف بسطح وديوار	رخصة سحر مسودات مسجلين سحر	0	0	0.05	0.33	٣٥٠	معرض الجليل الشرقية لمرءة ١٠٠	بشابل	اشبهة
R190	عقار سكني من ارضي ٤٢٥٥ مكسور فسطح به كوة مكلف بسطح وديوار	رخصة سحر مسودات مسجلين سحر	0	0	0.00	0.01	٧٩٩	معرض الجليل الشرقية لمرءة ١٠٠	بشابل	اشبهة
R190	عقار سكني من ارضي ٤٢٥٥ مكسور فسطح به كوة مكلف بسطح وديوار	رخصة سحر مسودات مسجلين سحر	0	0	6.87	50.11	١٩٩	معرض الجليل الشرقية لمرءة ١٠٠	بشابل	اشبهة
R191	عقار سكني من ارضي ٤٢٥٥ مكسور فسطح به كوة مكلف بسطح وديوار	رخصة سحر مسودات مسجلين سحر	0	0	1.88	13.70	٢٩٩	معرض الجليل الشرقية لمرءة ١٠٠	بشابل	اشبهة
R192	ارض بلاطة تامة المكسور مكسور فسطح	عقار مسودات مسجلين سحر	0	0	6.57	47.9٤	٧٠٠	معرض الجليل الشرقية لمرءة ١٠٠	بشابل	اشبهة
R192	عقار سكني من ارضي ٧٤٥٥ مكسور فسطح	عقار مسودات مسجلين سحر	0	0	13.75	100.27	١٩٩	معرض الجليل الشرقية لمرءة ١٠٠	بشابل	اشبهة
R192	ارض بلاطة تامة المكسور مكسور فسطح	عقار مسودات مسجلين سحر	0	0	0.55	4.01	١٩٩	معرض الجليل الشرقية لمرءة ١٠٠	بشابل	اشبهة
R192	ارض بلاطة تامة المكسور مكسور فسطح	عقار مسودات مسجلين سحر	0	0	5.45	39.70	١٩٩	معرض الجليل الشرقية لمرءة ١٠٠	بشابل	اشبهة
R192	عقار سكني من ارضي ٧٤٥٥ مكسور فسطح	عقار مسودات مسجلين سحر	0	0	0.80	4.34	١٨٠	معرض الجليل الشرقية لمرءة ١٠٠	بشابل	اشبهة
R193	عقار سكني من ارضي ٤٢٥٥ مكسور فسطح	رخصة سحر مسودات مسجلين سحر	0	0	5.96	41.23	١٩٩	معرض الجليل الشرقية لمرءة ١٠٠	بشابل	اشبهة
R194	عقار سكني من ارضي ٤٢٥٥ مكسور فسطح	رخصة سحر مسودات مسجلين سحر	0	0	2.07	15.09	١٨٠	معرض الجليل الشرقية لمرءة ١٠٠	بشابل	اشبهة



رئيس مكتب التفتيش
 [Signature]

رئيس مكتب التفتيش
 [Signature]

كذلك الملاك الطائرين لمطروح كوسعة الطريق الدائري من شارع القوية الغربية الى محور ١٦ بواحد بطول ١,٨ كم في نطاق محافظة الجيزة



الهيئة المصرية العامة للتخطيط
مديرية التخطيط الجيزة
مكتب المطروحات

R194	مبنى (مركز) مكتب جنوب وسطون	لم يسهل	0	0	0,21	1,64	١٩٠	معرض الجبان الغربية لمرحلة ١٠٠	يتمثل	سوية
R194	مبنى (مركز)	لم يسهل	0	0	0,04	0,31	١٩١	معرض الجبان الغربية لمرحلة ١٠٠	يتمثل	سوية
R194	مبنى (مركز) مكتب جنوب وسطون	لم يسهل	0	0	1,56	11,36	١٧٢	معرض الجبان الغربية لمرحلة ١٠٠	يتمثل	سوية
R194	مبنى (مركز)	لم يسهل	0	0	0,31	2,24	١٧٣	معرض الجبان الغربية لمرحلة ١٠٠	يتمثل	سوية
R194	مبنى (مركز)	لم يسهل	0	0	1,18	8,60	١٧٤	معرض الجبان الغربية لمرحلة ١٠٠	يتمثل	سوية
R196	مبنى (مركز) مكتب جنوب وسطون	لم يسهل	0	0	0,12	0,84	١٧٥	معرض الجبان الغربية لمرحلة ١٠٠	يتمثل	سوية
R196	مبنى (مركز) مكتب جنوب وسطون	لم يسهل	0	0	0,74	5,39	١٧٥	معرض الجبان الغربية لمرحلة ١٠٠	يتمثل	سوية
R195	مبنى (مركز) مكتب جنوب وسطون	لم يسهل	0	0	0,71	5,16	١٥٥	معرض الجبان الغربية لمرحلة ١٠٠	يتمثل	سوية
R195	مبنى (مركز) مكتب جنوب وسطون	لم يسهل	0	0	0,31	2,27	١٥٥	معرض الجبان الغربية لمرحلة ١٠٠	يتمثل	سوية
R195	مبنى (مركز) مكتب جنوب وسطون	لم يسهل	0	0	10,04	73,19	١٥١	معرض الجبان الغربية لمرحلة ١٠٠	يتمثل	سوية
R195	مبنى (مركز) مكتب جنوب وسطون	لم يسهل	0	0	2,60	18,66	١٥١	معرض الجبان الغربية لمرحلة ١٠٠	يتمثل	سوية
R196	مبنى (مركز) مكتب جنوب وسطون	لم يسهل	0	0	7,20	52,47	١٧٥	معرض الجبان الغربية لمرحلة ١٠٠	يتمثل	سوية
R197	مبنى (مركز) مكتب جنوب وسطون	لم يسهل	0	0	0,71	5,18	١٩١	معرض الجبان الغربية لمرحلة ١٠٠	يتمثل	سوية
R197	مبنى (مركز) مكتب جنوب وسطون	لم يسهل	0	0	11,10	80,89	١٧٥	معرض الجبان الغربية لمرحلة ١٠٠	يتمثل	سوية
R198	مبنى (مركز) مكتب جنوب وسطون	لم يسهل	0	0	10,45	78,21	١٩١	معرض الجبان الغربية لمرحلة ١٠٠	يتمثل	سوية
R199	مبنى (مركز) مكتب جنوب وسطون	لم يسهل	0	0	0,75	5,50	١٩١	معرض الجبان الغربية لمرحلة ١٠٠	يتمثل	سوية
R200	مبنى (مركز) مكتب جنوب وسطون	لم يسهل	0	0	2,97	21,63	١٧٥	معرض الجبان الغربية لمرحلة ١٠٠	يتمثل	سوية
R201	مبنى (مركز) مكتب جنوب وسطون	لم يسهل	0	0	6,27	46,74	١٧٥	معرض الجبان الغربية لمرحلة ١٠٠	يتمثل	سوية
R202	مبنى (مركز) مكتب جنوب وسطون	لم يسهل	0	0	6,54	47,68	١٧٥	معرض الجبان الغربية لمرحلة ١٠٠	يتمثل	سوية
R203	مبنى (مركز) مكتب جنوب وسطون	لم يسهل	0	0	0,38	2,63	١٧٥	معرض الجبان الغربية لمرحلة ١٠٠	يتمثل	سوية



رئيس مكتب المطروحات

مدير مكتب المطروحات

كفاف الملكة الظاهرين لمطروح تروسة الطريق الدائري من شارع الجزيرة العربية الى محور 26 يوليو بطول 1,8 كم في نطاق محافظة الجزيرة



138
 الهيئة السعودية العامة للتخطيط
 تطويرية وصناعة الجزيرة
 مكتب المطروحات

R204	معلق مكون من ارضية ابدور مكفكف	شعيرة سبب لعدد صفر	0	0	0,57	4,16	100	معرض الجدران الشرقية لعمارة 100	يشتمل	اشبهية
R204	معلق مكون من ارضية ابدور مكفكف	شعيرة سبب لعدد صفر	0	0	42,94	94,33	100	معرض الجدران الشرقية لعمارة 100	يشتمل	اشبهية
R205	معلق مكون من ارضية ابدور مكفكف	مجنبي حافة ثابتة حافة	0	0	0,20	1,46	100	معرض الجدران الشرقية لعمارة 100	يشتمل	اشبهية
R205	معلق مكون من ارضية ابدور مكفكف	مجنبي حافة ثابتة حافة	0	0	12,14	88,48	100	معرض الجدران الشرقية لعمارة 100	يشتمل	اشبهية
R206	معلق مكون من ارضية ابدور مكفكف	معرض تظليل ابيض لعدد صفر	0	0	3,95	28,78	100	معرض الجدران الشرقية لعمارة 100	يشتمل	اشبهية
R207	معلق مكون من ارضية ابدور مكفكف	مكفكف لعدد صفر احد المساحح الجانبيين الواقفين	0	0	0,14	1,05	100	معرض الجدران الشرقية لعمارة 100	يشتمل	اشبهية
R208	معلق مكون من ارضية ابدور مكفكف	وزنات سبب معدود حواف الحافة	0	0	0,00	0,01	100	معرض الجدران الشرقية لعمارة 100	يشتمل	اشبهية
R208	معلق مكون من ارضية ابدور مكفكف	حائطي معدود على الفين موصلي	0	0	1,58	11,54	100	معرض الجدران الشرقية لعمارة 100	يشتمل	اشبهية
R208	معلق مكون من ارضية ابدور مكفكف	حائطي معدود على الفين موصلي	0	0	0,71	5,20	100	معرض الجدران الشرقية لعمارة 100	يشتمل	اشبهية
R209	معلق مكون من ارضية ابدور مكفكف	حائطي معدود على الفين موصلي	0	0	0,15	37,57	100	معرض الجدران الشرقية لعمارة 100	يشتمل	اشبهية
R210	معلق مكون من ارضية ابدور مكفكف	كاسي حائطهم مسطحي سلبين	0	0	0,37	2,68	100	معرض الجدران الشرقية لعمارة 100	يشتمل	اشبهية
R210	معلق مكون من ارضية ابدور مكفكف	كاسي حائطهم مسطحي سلبين	0	0	0,42	3,09	100	معرض الجدران الشرقية لعمارة 100	يشتمل	اشبهية
R211	معلق مكون من ارضية ابدور مكفكف	معدود لوجي	0	0	8,12	59,16	100	معرض الجدران الشرقية لعمارة 100	يشتمل	اشبهية
R212	معلق مكون من ارضية ابدور مكفكف	مسطحي حصى على الاعدد حصى على الاجزاء حصى على	0	0	8,62	62,81	100	معرض الجدران الشرقية لعمارة 100	يشتمل	اشبهية
R212	معلق مكون من ارضية ابدور مكفكف	مسطحي حصى على الاعدد حصى على الاجزاء حصى على	0	0	5,17	37,71	100	معرض الجدران الشرقية لعمارة 100	يشتمل	اشبهية



رئيس مكتب المطروحات

138
 اللقب بالعمارة

تطبيق المادة ١٠٨ من قانون تنظيم السلطة القضائية رقم ١٠٨ لسنة ٢٠١٦



الهيئة القضائية الوطنية
الهيئة الوطنية القضائية
مكتب الشؤون

R212	عقار مكون من ارضية في ادور مكثور مسطح به التلال حديد	مسطح حديد على ارض حديد على اسفل حديد على	0	0	0.06	0.43	١١٢	حوض الحمايين الشرقية لمرحلة ١٠٤	بشكل	سوية
R212	عقار مكون من ارضية في ادور مكثور مسطح به التلال حديد	مسطح حديد على ارض حديد على اسفل حديد على	0	0	3.08	22.33	١٥٨	حوض الحمايين الشرقية لمرحلة ١٠٤	بشكل	سوية
R212	عقار مكون من ارضية في ادور مكثور مسطح به التلال حديد	مسطح حديد على ارض حديد على اسفل حديد على	0	0	0.45	3.27	١٠٢	حوض الحمايين الشرقية لمرحلة ١٠٤	بشكل	سوية
R213	ارض قضاء تيمية المنظر	ارض ارض حديد على التلال لوى	0	0	0.43	3.16	١٠٢	حوض الحمايين الشرقية لمرحلة ١٠٤	بشكل	سوية
R213	عقار مكون من ارضية في ادور مكثور مسطح غير مكتمل	ارض ارض حديد على التلال لوى	0	0	5.42	39.52	١٠٢	حوض الحمايين الشرقية لمرحلة ١٠٤	بشكل	سوية
R213	ارض قضاء تيمية المنظر	ارض ارض حديد على التلال لوى	0	0	0.29	2.14	٧٨٨	حوض الحمايين الشرقية لمرحلة ١٠٤	بشكل	سوية
R213	ارض قضاء تيمية المنظر	ارض ارض حديد على التلال لوى	0	0	0.10	0.74	١٠٤	حوض الحمايين الشرقية لمرحلة ١٠٤	بشكل	سوية
R213	عقار مكون من ارضية في ادور مكثور ادور غير مكتمل	ارض ارض حديد على التلال لوى	0	0	2.32	16.52	١٠٤	حوض الحمايين الشرقية لمرحلة ١٠٤	بشكل	سوية
R214	عقار مكون من ارضية في ادور مكثور مسطح (اروما)	ارض ارض حديد على التلال لوى	0	0	7.14	52.07	١٠٤	حوض الحمايين الشرقية لمرحلة ١٠٤	بشكل	سوية
R216	عقار مكون من ارضية في ادور مكثور مسطح	ارض ارض حديد على التلال لوى	0	0	3.37	24.60	١٠٤	حوض الحمايين الشرقية لمرحلة ١٠٤	بشكل	سوية
R216	ارض حيازة ادور	ارض حيازة ادور	0	0	0.40	2.93	٧٨٨	حوض الحمايين الشرقية لمرحلة ١٠٤	بشكل	سوية
R216	ارض حيازة ادور	ارض حيازة ادور	0	0	0.49	3.58	٧٨٨	حوض الحمايين الشرقية لمرحلة ١٠٤	بشكل	سوية
R217	عقار مكون من ارضية في ادور مكثور ادور غير مكتمل	ارض حيازة ادور	0	0	0.05	0.47	١٠٤	المرحلة ٢١	ورق العرب	سوية
R218	عقار مكون من ارضية في ادور مكثور مسطح	ارض حيازة ادور	0	0	0.51	3.75	١٠٤	المرحلة ٢١	ورق العرب	سوية
R218	عقار مكون من ارضية في ادور مكثور مسطح	ارض حيازة ادور	0	0	0.35	2.59	١٠٤	المرحلة ٢١	ورق العرب	سوية
R218	عقار مكون من ارضية في ادور مكثور مسطح	ارض حيازة ادور	0	0	19.96	99.61	٢١	بصرى لمرحلة ٢١	ميت عليه	المرحلة ٢١



رئيس مكتب الشؤون القضائية

الوزير

كافة الملكيات المملوكة للمواطنين المشرعين في توسعة الطريق الدائري من شارع القومية الغربية الغربية إلى محور ٢٦ بارتفاع بطول ٤,٨ كم في محافظة الجيزة

لجنة المصرية العامة للتسوية
مبنية المساحة بالجويزة
مكتب المشروع

R233	أرض أشباه	منه من مساحة ٢٠٠٠ متر مربع على حصة	0	3	8.75	588.92	١٢٢	ضمن	٢٠	القطاع ٢٠	ورق العرب	اسيوية
R234	مبنى مكتب طبيب وطبيب وطبيب	منه من مساحة ٢٠٠٠ متر مربع على حصة	0	0	3.88	28.26	١٢٢	ضمن	٢٠	القطاع ٢٠	ورق العرب	اسيوية
R234	أرض أشباه ٢٠٠٠ متر مربع	منه من مساحة ٢٠٠٠ متر مربع على حصة	0	1	9.56	244.73	١٢٢	ضمن	٢٠	القطاع ٢٠	ورق العرب	اسيوية
R236	مبنى (مكتبة) مكتب محققين	منه من مساحة ٢٠٠٠ متر مربع على حصة	0	0	11.70	85.32	١٢٢	ضمن	٢٠	القطاع ٢٠	ورق العرب	اسيوية
R236	مبنى مكون من أرضية ٢٠٠٠ متر مربع	منه من مساحة ٢٠٠٠ متر مربع على حصة	0	0	4.53	33.04	١٢٢	ضمن	٢٠	القطاع ٢٠	ورق العرب	اسيوية
R235A	أرض قضاء	منه من مساحة ٢٠٠٠ متر مربع على حصة	0	0	0.02	0.17	١٢٢	ضمن	٢٠	القطاع ٢٠	ورق العرب	اسيوية
R236	مبنى (مكتبة) مكتب محققين	منه من مساحة ٢٠٠٠ متر مربع على حصة	0	0	4.18	30.47	١٢٢	ضمن	٢٠	القطاع ٢٠	ورق العرب	اسيوية
R236	أرض قضاء	منه من مساحة ٢٠٠٠ متر مربع على حصة	0	8	13.86	1499.87	١٢٢	ضمن	٢٠	القطاع ٢٠	ورق العرب	اسيوية
R237	أرض أشباه (أرض)	منه من مساحة ٢٠٠٠ متر مربع على حصة	0	2	0.58	354.28	١٢٢	ضمن	٢٠	القطاع ٢٠	ورق العرب	اسيوية
R238	مبنى مكون من أرضية ٢٠٠٠ متر مربع	منه من مساحة ٢٠٠٠ متر مربع على حصة	0	0	2.25	18.42	١٢٢	ضمن	٢٠	القطاع ٢٠	ورق العرب	اسيوية
R239	مبنى مكون من أرضية ٢٠٠٠ متر مربع	منه من مساحة ٢٠٠٠ متر مربع على حصة	0	0	0.11	0.77	١٢٢	ضمن	٢٠	القطاع ٢٠	ورق العرب	اسيوية
R240	مبنى (مكتبة) مكتب محققين	منه من مساحة ٢٠٠٠ متر مربع على حصة	0	0	0.30	2.18	١٢٢	ضمن	٢٠	القطاع ٢٠	ورق العرب	اسيوية
R241	مبنى مكون من أرضية ٢٠٠٠ متر مربع	منه من مساحة ٢٠٠٠ متر مربع على حصة	0	0	١.١3	8.22	١٢٢	ضمن	٢٠	القطاع ٢٠	ورق العرب	اسيوية
R242	مبنى (مكتبة) مكتب محققين	منه من مساحة ٢٠٠٠ متر مربع على حصة	0	0	18.64	136.90	١٢٠	ضمن	٢٠	القطاع ٢٠	ورق العرب	اسيوية
R242	مبنى (مكتبة) مكتب محققين	منه من مساحة ٢٠٠٠ متر مربع على حصة	0	0	0.57	4.14	١٢٠	ضمن	٢٠	القطاع ٢٠	ورق العرب	اسيوية
R242	مبنى (مكتبة) مكتب محققين	منه من مساحة ٢٠٠٠ متر مربع على حصة	0	0	23.١3	168.60	١٢٠	ضمن	٢٠	القطاع ٢٠	ورق العرب	اسيوية
R242	مبنى (مكتبة) مكتب محققين	منه من مساحة ٢٠٠٠ متر مربع على حصة	0	0	7.97	58.10	١٢٠	ضمن	٢٠	القطاع ٢٠	ورق العرب	اسيوية
R242	مبنى (مكتبة) مكتب محققين	منه من مساحة ٢٠٠٠ متر مربع على حصة	0	0	8.88	70.59	١٢٠	ضمن	٢٠	القطاع ٢٠	ورق العرب	اسيوية



رئيس مكتب المشروع /
[Signature]

رئيس المكتب /
[Signature]

كثافة السكان القاطنين بالمسرح الموسع الطريق الدائري من شارع الوحدة العربية إلى محور ١٦ بولاية بطون ١,٨ كم في نطاق محافظة الجزائر

الولاية الجزائرية الديمقراطية الشعبية
محافظة قسنطينة بالجزيرة
مكتب التخطيط

R246	عقل سكن من ارضي اعداد مكفّر	ورقة كوراك من ضمن طوكية ضمن حسن	0	0	20,25	147,66	٨١	حسن	اور شتيف ١٤ قسم اول	وراق العرب	اشبهية
R248	عقل سكن من ارضي اعداد مكفّر	ورقة ضمن مدينتي احمد	0	0	0,64	3,91	٨١	حسن	اور شتيف ١٤ قسم اول	وراق العرب	اشبهية
R247	عقل سكن من ارضي اعداد مكفّر	عقل سكن من ارضي اعداد	0	0	4,50	32,82	٨١	حسن	اور شتيف ١٤ قسم اول	وراق العرب	اشبهية
R247	ارض محظية بسور من جانب مكفّر	عقل سكن من ارضي اعداد	0	0	16,71	121,79	٨١	حسن	اور شتيف ١٤ قسم اول	وراق العرب	اشبهية
R248	داري سكن من ارضي اعداد مكفّر	ارض على سلطان	0	0	6,64	48,42	١٢	حسن	اور شتيف ١٤ قسم اول	وراق العرب	اشبهية
R248	عقل سكن من ارضي اعداد مكفّر	ارض على سلطان	0	0	23,29	169,81	١٢	حسن	اور شتيف ١٤ قسم اول	وراق العرب	اشبهية
R249	عقل سكن من ارضي اعداد مكفّر	عقل سكن من ارضي اعداد	0	0	0,24	1,73	١٢	حسن	اور شتيف ١٤ قسم اول	وراق العرب	اشبهية
R249	عقل سكن من ارضي اعداد مكفّر	عقل سكن من ارضي اعداد	0	0	1,47	10,74	١٢	حسن	اور شتيف ١٤ قسم اول	وراق العرب	اشبهية
R250	عقل سكن من ارضي اعداد مكفّر	عقل سكن من ارضي اعداد	0	0	11,93	86,98	١٢	حسن	اور شتيف ١٤ قسم اول	وراق العرب	اشبهية
R251	عقل سكن من ارضي اعداد مكفّر	عقل سكن من ارضي اعداد	0	0	9,92	60,42	١٢	حسن	اور شتيف ١٤ قسم اول	وراق العرب	اشبهية
R252	عقل سكن من ارضي اعداد مكفّر	عقل سكن من ارضي اعداد	0	0	0,95	6,91	١٢	حسن	اور شتيف ١٤ قسم اول	وراق العرب	اشبهية
R252	عقل سكن من ارضي اعداد مكفّر	عقل سكن من ارضي اعداد	0	0	3,22	23,60	١٢	حسن	اور شتيف ١٤ قسم اول	وراق العرب	اشبهية
R253	عقل سكن من ارضي اعداد مكفّر	عقل سكن من ارضي اعداد	0	0	2,09	15,22	١٢	حسن	اور شتيف ١٤ قسم اول	وراق العرب	اشبهية
R254	عقل سكن من ارضي اعداد مكفّر	عقل سكن من ارضي اعداد	0	0	0,86	6,44	١٢	حسن	اور شتيف ١٤ قسم اول	وراق العرب	اشبهية
R255	عقل سكن من ارضي اعداد مكفّر	عقل سكن من ارضي اعداد	0	0	0,28	2,05	١٢	حسن	اور شتيف ١٤ قسم اول	وراق العرب	اشبهية
R255	عقل سكن من ارضي اعداد مكفّر	عقل سكن من ارضي اعداد	0	0	1,81	13,20	١٢	حسن	اور شتيف ١٤ قسم اول	وراق العرب	اشبهية
R256	عقل سكن من ارضي اعداد مكفّر	عقل سكن من ارضي اعداد	0	0	1,06	7,73	١٢	حسن	اور شتيف ١٤ قسم اول	وراق العرب	اشبهية
R256	عقل سكن من ارضي اعداد مكفّر	عقل سكن من ارضي اعداد	0	0	1,29	9,37	١٧	حسن	اور شتيف ١٤ قسم اول	وراق العرب	اشبهية
R256	عقل سكن من ارضي اعداد مكفّر	عقل سكن من ارضي اعداد	0	0	2,08	15,17	١٧	حسن	اور شتيف ١٤ قسم اول	وراق العرب	اشبهية
R257	عقل سكن من ارضي اعداد مكفّر	عقل سكن من ارضي اعداد	0	0	4,48	32,51	١٧	حسن	اور شتيف ١٤ قسم اول	وراق العرب	اشبهية
R257	عقل سكن من ارضي اعداد مكفّر	عقل سكن من ارضي اعداد	0	0	16,40	76,80	١٧	حسن	اور شتيف ١٤ قسم اول	وراق العرب	اشبهية
R258	عقل سكن من ارضي اعداد مكفّر	عقل سكن من ارضي اعداد	0	0	8,77	63,94	١٧	حسن	اور شتيف ١٤ قسم اول	وراق العرب	اشبهية
R259	عقل سكن من ارضي اعداد مكفّر	عقل سكن من ارضي اعداد	0	0	0,46	3,39	١٧	حسن	اور شتيف ١٤ قسم اول	وراق العرب	اشبهية
R259	عقل سكن من ارضي اعداد مكفّر	عقل سكن من ارضي اعداد	0	0	3,61	26,28	١٧	حسن	اور شتيف ١٤ قسم اول	وراق العرب	اشبهية



رئيس مكتب التخطيط

مدير مكتب التخطيط

كذلك الحيازة الطائفة المندوبة من بلدية القومية العربية التي مساحتها ١٠,٨ كم في نطاق محافظة الجيزة



الهيئة القومية العامة للتخطيط
مديرية تخطيط الجيزة
مكتب التخطيط

R259	مبنى (مكتبة) بمساحة ١٠٠ متر	مبنى احمد سيد علي	0	0	9.18	66.92	١٢	ضمن ١٢	المساحة ١٢	ورق العرب	اسيوية
R260	مبنى مكون من ارضي ٢ دور	سيد احمد سيد علي	0	0	5.01	36.53	١٢	ضمن ١٢	المساحة ١٢	ورق العرب	اسيوية
R258	مبنى (مكتبة) بمساحة ١٠٠ متر	سيد احمد سيد علي	0	0	8.61	62.79	١٢	ضمن ١٢	المساحة ١٢	ورق العرب	اسيوية
R260	ارض قضاء محافظة الجيزة	مستطبي جليل محمد	0	0	12.27	89.44	١٢	ضمن ١٢	المساحة ١٢	ورق العرب	اسيوية
R261	ارض قضاء محافظة الجيزة	سيد علي سيد فرج	0	0	13.38	97.53	١٢	ضمن ١٢	المساحة ١٢	ورق العرب	اسيوية
R261	مبنى مكون من ارضي ٢ دور	سيد علي سيد فرج	0	0	6.40	46.66	١٢	ضمن ١٢	المساحة ١٢	ورق العرب	اسيوية
R261	قرية	سيد علي سيد فرج	0	0	1.27	9.24	١٢	ضمن ١٢	المساحة ١٢	ورق العرب	اسيوية
R262	قرية بها مساح مسطح	مراد جلال محمد	0	0	2.78	20.30	١٢	ضمن ١٢	المساحة ١٢	ورق العرب	اسيوية
R262	قرية مكونة من دور ارضي ٢ دور مسطح بمساحة ١٠٠ متر	مراد جلال محمد	0	0	2.44	17.80	١٢	ضمن ١٢	المساحة ١٢	ورق العرب	اسيوية
R262	دور مسطح بمساحة ١٠٠ متر	سيد علي	0	0	9.97	72.68	١٢	ضمن ١٢	المساحة ١٢	ورق العرب	اسيوية
R263	ارض قضاء محافظة الجيزة	سيد علي	0	0	13.53	98.61	١٢	ضمن ١٢	المساحة ١٢	ورق العرب	اسيوية
R264	قرية بمساحة ١٠٠ متر	علاء سيد جلال محمد	0	0	1.42	10.32	١٢	ضمن ١٢	المساحة ١٢	ورق العرب	اسيوية
R264	ارض قضاء محافظة الجيزة	علاء سيد جلال محمد	0	1	12.89	269.01	١٢	ضمن ١٢	المساحة ١٢	ورق العرب	اسيوية
R265	ارض قضاء	لم يستكمل	0	0	1.17	8.51	١٢	ضمن ١٢	المساحة ١٢	ورق العرب	اسيوية
R266	مبنى مكون من دور ارضي ٢ دور	احمد محمد احمد جلال	0	0	0.02	0.11	١٢	ضمن ١٢	المساحة ١٢	ورق العرب	اسيوية
R266	مبنى مسطح	احمد محمد احمد جلال	0	0	0.51	3.70	١٢	ضمن ١٢	المساحة ١٢	ورق العرب	اسيوية
R266	مبنى مكون من ارضي ٢ دور	احمد محمد احمد جلال	0	0	2.41	17.68	١٢	ضمن ١٢	المساحة ١٢	ورق العرب	اسيوية
R266	مبنى مسطح بمساحة ١٠٠ متر	احمد محمد احمد جلال	0	0	8.60	62.72	١٢	ضمن ١٢	المساحة ١٢	ورق العرب	اسيوية
R266	مبنى مسطح بمساحة ١٠٠ متر	احمد محمد احمد جلال	0	0	0.94	6.86	١٢	ضمن ١٢	المساحة ١٢	ورق العرب	اسيوية
R266	ارض قضاء محافظة الجيزة	احمد محمد احمد جلال	0	0	2.83	20.60	١٢	ضمن ١٢	المساحة ١٢	ورق العرب	اسيوية
R267	قرية	محمود علي عتيق احمد جلال	0	0	0.97	7.04	١٢	ضمن ١٢	المساحة ١٢	ورق العرب	اسيوية
R267	مبنى مكون من ارضي ٢ دور مسطح بمساحة ١٠٠ متر	محمود علي عتيق احمد جلال	0	0	7.50	54.88	١٢	ضمن ١٢	المساحة ١٢	ورق العرب	اسيوية
R267	مبنى مسطح بمساحة ١٠٠ متر	محمود علي عتيق احمد جلال	0	0	11.85	88.38	١٢	ضمن ١٢	المساحة ١٢	ورق العرب	اسيوية



رئيس مكتب التخطيط
محمد علي عتيق احمد جلال

رئيس مكتب التخطيط
محمد علي عتيق احمد جلال

تدقيق الحسابات المقدمين لتدقيق الحسابات الرسمية العربية الى حدود ١٦ يونيو ٢٠٢٦ بطول ١٠٨ كم في نطاق محافظة الجيزة



١٧٤
 لائحة لجمعية المحاسبين
 مصرية المسجلة بالهيئة
 مكتب المحاسبة

R268	مبنى به غرف	ابو احمد عطاشي	0	0	9.21	67.14	١٢٤	ممن	٢٠٤	المقطع	٢٠٤	ورق العرب	اسبوعية
R268	مبنى ايجور مطق جديون	ابو احمد عطاشي	0	0	7.18	52.37	١٢٤	ممن	٢٠٤	المقطع	٢٠٤	ورق العرب	اسبوعية
R268	مبنى ايجور مطق جديون	ابو احمد عطاشي	0	0	10.50	76.57	١٢٤	ممن	٢٠٤	المقطع	٢٠٤	ورق العرب	اسبوعية
R266	اراضي قضاء بها 1571 مساحة ابور بها الجوز	ابو احمد عطاشي	0	0	10.45	76.17	١٢٤	ممن	٢٠٤	المقطع	٢٠٤	ورق العرب	اسبوعية
R270	مبنى مكون من ارضي ايجور مطق	ابو احمد عطاشي	0	0	0.18	1.35	١٢٤	ممن	٢٠٤	المقطع	٢٠٤	ورق العرب	اسبوعية
R270	اراضي قضاء محلة ايجور ومطق جديون	ابو احمد عطاشي	0	0	2.25	16.39	١٢٤	ممن	٢٠٤	المقطع	٢٠٤	ورق العرب	اسبوعية
R271	مبنى مكون من ارضي ايجور ومطق جديون	كشك ملاك	0	0	0.36	2.64	١٠٢	ممن	٢١	المقطع	٢١	ورق العرب	اسبوعية
R272	مبنى مكون من ارضي مطق مطق ومسطح به غرفة مطق مطق ومطق	مينا عبد الكريم جديله	0	0	0.14	1.04	٢١	ممن	١٠٤	المقطع	١٠٤	ورق العرب	اسبوعية
R272	قضاء تلح للمطق	مينا عبد الكريم جديله	0	0	2.47	18.02	٢١	ممن	١٠٤	المقطع	١٠٤	ورق العرب	اسبوعية
R273	قضاء تلح للمطق	مينا عبد الكريم جديله	0	0	2.19	15.55	٢١	ممن	١٠٤	المقطع	١٠٤	ورق العرب	اسبوعية
R273	مبنى مكون من ارضي ايجور مطق ومسطح به غرفة	مينا عبد الكريم جديله	0	0	1.12	8.19	٢١	ممن	١٠٤	المقطع	١٠٤	ورق العرب	اسبوعية
R274	قضاء محلة ايجور	مصرية القهاب والرياسة بطنه والارزة طبيب اوسني	0	0	0.39	2.81	١٤	ممن	١٠٤	المقطع	١٠٤	ورق العرب	اسبوعية
R275	مبنى مكون من ارضي ايجور مطق ومطق	محمد رحمان محمد احمد	0	0	0.02	0.17	٧٨	ممن	١٠٤	المقطع	١٠٤	ورق العرب	اسبوعية
R276	مبنى مكون من ارضي ايجور مطق ومطق	محمد مينا احمد جديون	0	0	1.06	7.72	٧٨	ممن	١٠٤	المقطع	١٠٤	ورق العرب	اسبوعية
R277	مبنى مكون من ارضي ايجور مطق	محمد ابراهيم صادق ابر	0	0	3.35	24.45	٧٨	ممن	١٠٤	المقطع	١٠٤	ورق العرب	اسبوعية
R278	مبنى مكون من ارضي ايجور مطق	جديله زايهم جديله	0	0	1.34	9.74	٧٨	ممن	١٠٤	المقطع	١٠٤	ورق العرب	اسبوعية
R278	مبنى مكون من ارضي ايجور مطق	جديله زايهم جديله	0	0	0.86	6.27	١١	ممن	١٠٤	المقطع	١٠٤	ورق العرب	اسبوعية
R278	مبنى مكون من ارضي ايجور مطق	جديله زايهم جديله	0	0	2.74	20.00	٧٨	ممن	١٠٤	المقطع	١٠٤	ورق العرب	اسبوعية



رئيس مكتب المحاسبة /
 محمد مطق المحفوظات /

مدير مكتب
 محمد مطق المحفوظات /



كشف الملكيات الطاقوية المشروع توسعة الطريق الهادى من شارع البلدية الغربية الى محور ١٦ ويبلغ بطول ١,٨ كم في نطاق محافظة الجيزة

الهيئة العامة للتمهنة
مديرية التمشيد بالوزارة
مكتب المقروءات

R279	عقار مكون من ارضي ٤٤٠٠٠ م٢ مكبر هادى غير مكفل	مخطط فرج مخطط الترمولى	0	0	0.10	0.76	٧٨٨	معرض الخليلان الشرقية لمرحلة ١٠	مكفل	اسية
R280	عقار مكون من ارضي ٤٤٠٠٠ م٢ مكبر هادى غير مكفل	مخطط على طر مسجلان	0	0	0.20	1.43	٧٩٨	معرض الخليلان الشرقية لمرحلة ١٠	مكفل	اسية
R281	عقار مكون من ارضي ٤٤٠٠٠ م٢ مكبر هادى غير مكفل	للإقامة العامة الهادى غير المكفل	0	0	9.69	70.66	٧٩٨	معرض الخليلان الشرقية لمرحلة ١٠	مكفل	اسية
R282	عقار مكون من ارضي ٤٤٠٠٠ م٢ مكبر هادى غير مكفل	كردم مسجل مسجله تصاميم مسجله	0	0	3.49	26.42	٧٩٨	معرض الخليلان الشرقية لمرحلة ١٠	مكفل	اسية
R283	عقار مكون من ارضي ٤٤٠٠٠ م٢ مكبر هادى غير مكفل	عقار التجمي عطشولى	0	0	0.28	2.05	٥١٩	معرض الخليلان الشرقية لمرحلة ١٠	مكفل	اسية
R283	عقار مكون من ارضي ٤٤٠٠٠ م٢ مكبر هادى غير مكفل	عقار التجمي عطشولى	0	0	0.89	6.46	٥١٧	معرض الخليلان الشرقية لمرحلة ١٠	مكفل	اسية
R283	عقار مكون من ارضي ٤٤٠٠٠ م٢ مكبر هادى غير مكفل	عقار التجمي عطشولى	0	0	1.72	12.58	٩١٤	معرض الخليلان الشرقية لمرحلة ١٠	مكفل	اسية
R283	عقار مكون من ارضي ٤٤٠٠٠ م٢ مكبر هادى غير مكفل	عقار التجمي عطشولى	0	0	16.87	123.00	٧٩٨	معرض الخليلان الشرقية لمرحلة ١٠	مكفل	اسية
R284	عقار مكون من ارضي ٤٤٠٠٠ م٢ مكبر هادى غير مكفل	صحن مسجله شملكه عطشولى	0	0	6.13	44.69	٧٩٨	معرض الخليلان الشرقية لمرحلة ١٠	مكفل	اسية
R285	عقار مكون من ارضي ٤٤٠٠٠ م٢ مكبر هادى غير مكفل	ورق استملاك مسجله الفون مسجله تصاميم مسجله	0	0	0.75	5.52	٢٥٢	معرض الخليلان الشرقية لمرحلة ١٠	مكفل	اسية
R286	عقار مكون من ارضي ٤٤٠٠٠ م٢ مكبر هادى غير مكفل	ورق استملاك مسجله الفون مسجله تصاميم مسجله	0	0	1.54	11.24	٧٩٨	معرض الخليلان الشرقية لمرحلة ١٠	مكفل	اسية
R286	عقار مكون من ارضي ٤٤٠٠٠ م٢ مكبر هادى غير مكفل	ورق استملاك مسجله الفون مسجله تصاميم مسجله	0	0	0.09	0.58	١٢٢	معرض الخليلان الشرقية لمرحلة ١٠	مكفل	اسية
R286	عقار مكون من ارضي ٤٤٠٠٠ م٢ مكبر هادى غير مكفل	ورق استملاك مسجله الفون مسجله تصاميم مسجله	0	0	4.18	30.47	٥١٩	معرض الخليلان الشرقية لمرحلة ١٠	مكفل	اسية
R286	عقار مكون من ارضي ٤٤٠٠٠ م٢ مكبر هادى غير مكفل	ورق استملاك مسجله الفون مسجله تصاميم مسجله	0	0	0.36	2.65	٥٤٧	معرض الخليلان الشرقية لمرحلة ١٠	مكفل	اسية
R286	عقار مكون من ارضي ٤٤٠٠٠ م٢ مكبر هادى غير مكفل	ورق استملاك مسجله الفون مسجله تصاميم مسجله	0	0	3.87	26.77	٥١٧	معرض الخليلان الشرقية لمرحلة ١٠	مكفل	اسية

رئيس مكتب المقروءات /

التوقيع والتامير

كلية الملك الطاهرين بشوارع توسعة الطريق الدائري من شارع التوسعة الغربية إلى محور ١٦ بولاية سطون ١٨ كم في نطاق محافظة الجيزة



الهيئة المصرية العامة للتسوية
مفوضية التسوية بالهيئة
مكتب المشروع

١٧٤

R286	عقار مكون من ارضي ٤٢٥٥ مكسور	وزارة الهندسة احمد فرج الله	0	0.36	2.60	٧٩٠	ضمن	١٠٠	معرض لاجلن الترخيصة لمرور	بمقابل	اسيوية
R287	عقار مكون من ارضي ٤٢٥٥ مكسور	عبد الحليم حسن محمد عبد الحليم	0	5.23	38.11	٨٠٠	ضمن	١٠٠	معرض لاجلن الترخيصة لمرور	بمقابل	اسيوية
R287	عقار مكون من ارضي ٤٢٥٥ مكسور	عبد الحليم حسن محمد عبد الحليم	0	0.11	0.83	٢٥٢	ضمن	١٠٠	معرض لاجلن الترخيصة لمرور	بمقابل	اسيوية
R287	عقار مكون من ارضي ٤٢٥٥ مكسور	عبد الحليم حسن محمد عبد الحليم	0	4.60	33.64	٥٤٧	ضمن	١٠٠	معرض لاجلن الترخيصة لمرور	بمقابل	اسيوية
R287	عقار مكون من ارضي ٤٢٥٥ مكسور	عبد الحليم حسن محمد عبد الحليم	0	0.23	1.67	٧٩٠	ضمن	١٠٠	معرض لاجلن الترخيصة لمرور	بمقابل	اسيوية
R286	عقار مكون من ارضي ٤٢٥٥ مكسور	رشاد تاليم احمد عبد الحافظ	0	8.35	60.88	٨٠٠	ضمن	١٠٠	معرض لاجلن الترخيصة لمرور	بمقابل	اسيوية
R286	عقار مكون من ارضي ٤٢٥٥ مكسور	رشاد تاليم احمد عبد الحافظ	0	0.09	0.62	٢٥٢	ضمن	١٠٠	معرض لاجلن الترخيصة لمرور	بمقابل	اسيوية
R286	عقار مكون من ارضي ٤٢٥٥ مكسور	جمال اشيد علي عسكر	0	3.37	24.60	٧٩٠	ضمن	١٠٠	معرض لاجلن الترخيصة لمرور	بمقابل	اسيوية
R286	عقار مكون من ارضي ٤٢٥٥ مكسور	جمال اشيد علي عسكر	0	3.29	23.99	٨٠٠	ضمن	١٠٠	معرض لاجلن الترخيصة لمرور	بمقابل	اسيوية
R289	عقار مكون من ارضي ٤٢٥٥ مكسور	محمد زميلين حسن عبد الحليم	0	2٠.80	158.96	٢٩	ضمن	١٠٠	معرض لاجلن الترخيصة لمرور	بمقابل	اسيوية
R29	عقار مكون من ارضي ٤٢٥٥ مكسور	وزراء عبدالغفار احمد انور	0	0.07	0.50	٨٠٠	ضمن	١٠٠	معرض لاجلن الترخيصة لمرور	بمقابل	اسيوية
R290	عقار مكون من ارضي ٤٢٥٥ مكسور	وزراء عبدالغفار احمد انور	0	1.45	10.56	٧٩٠	ضمن	١٠٠	معرض لاجلن الترخيصة لمرور	بمقابل	اسيوية
R290	عقار مكون من ارضي ٤٢٥٥ مكسور	وزراء عبدالغفار احمد انور	0	0.25	1.80	٥٨٤	ضمن	١٠٠	معرض لاجلن الترخيصة لمرور	بمقابل	اسيوية
R291	عقار مكون من ارضي ٤٢٥٥ مكسور	وزراء محمود محمد حسن تاليم	0	1.39	10.16	٢٩٠	ضمن	١٠٠	معرض لاجلن الترخيصة لمرور	بمقابل	اسيوية
R291	عقار مكون من ارضي ٤٢٥٥ مكسور	عبد الحليم حسن محمد عبد الحليم	0	0.40	2.95	٥٨٤	ضمن	١٠٠	معرض لاجلن الترخيصة لمرور	بمقابل	اسيوية
R292	عقار مكون من ارضي ٤٢٥٥ مكسور	عبد الحليم حسن محمد عبد الحليم	0	1.11	8.10	٢٩٠	ضمن	١٠٠	معرض لاجلن الترخيصة لمرور	بمقابل	اسيوية
R292	عقار مكون من ارضي ٤٢٥٥ مكسور	عبد الحليم حسن محمد عبد الحليم	0	7.03	51.28	٤٥٩	ضمن	١٠٠	معرض لاجلن الترخيصة لمرور	بمقابل	اسيوية



رئيس مكتب المشروعات /

مكتب المشروع

كثيف الملائك الظاهرين المبروح توسعة الطرق القاطنون من شرع التوسعة العربية التي محدد ١٦ يوليو بطول ٤,٨ كم في نطاق محافظة الجيزة



١٧٥
الهيئة المصرية العامة للمساحة
مديرية المساحة بالجيزة
مكتب المشروع

R293	مكبر مكون من ارضية في ادور مكبر ادور غير مكتمل	محدد المشرق غيلية احمد	0	0	0.33	2.37	٥٨٤	ضمن	حوض الجناح الشرقية لمرحلة ١٠	يشتمل	اسبوعية
R293	مكبر مكون من ارضية في ادور مكبر ادور غير مكتمل	محدد المشرق غيلية احمد	0	0	10.14	73.91	١٥٩	ضمن	حوض الجناح الشرقية لمرحلة ١٠	يشتمل	اسبوعية
R294	مكبر مكون من ارضية في ادور مكبر ادور غير مكتمل	وراء مكمل جوالفظم سطوة	0	0	0.24	1.72	٥٨٤	ضمن	حوض الجناح الشرقية لمرحلة ١٠	يشتمل	اسبوعية
R294	مكبر مكون من ارضية في ادور مكبر ادور غير مكتمل	وراء مكمل جوالفظم سطوة	0	0	12.21	99.03	٤٥٩	ضمن	حوض الجناح الشرقية لمرحلة ١٠	يشتمل	اسبوعية
R294	مكبر مكون من ارضية في ادور مكبر ادور غير مكتمل	وراء مكمل جوالفظم سطوة	0	0	2.40	17.52	١٢٠	ضمن	حوض الجناح الشرقية لمرحلة ١٠	يشتمل	اسبوعية
R295	مكبر مكون من ارضية في ادور مكبر ادور غير مكتمل	جيلية علي احمد	0	0	0.74	5.40	٤٥٩	ضمن	حوض الجناح الشرقية لمرحلة ١٠	يشتمل	اسبوعية
R295	مكبر مكون من ارضية في ادور مكبر ادور غير مكتمل	جيلية علي احمد	0	0	7.96	58.02	١٢٠	ضمن	حوض الجناح الشرقية لمرحلة ١٠	يشتمل	اسبوعية
R296	مكبر مكون من ارضية في ادور مكبر ادور غير مكتمل	جوالفظم محمد احمد	0	0	0.62	4.51	٤٥٩	ضمن	حوض الجناح الشرقية لمرحلة ١٠	يشتمل	اسبوعية
R296	مكبر مكون من ارضية في ادور مكبر ادور غير مكتمل	جوالفظم محمد احمد	0	0	0.56	4.07	٧٨٨	ضمن	حوض الجناح الشرقية لمرحلة ١٠	يشتمل	اسبوعية
R296	مكبر مكون من ارضية في ادور مكبر ادور غير مكتمل	جوالفظم محمد احمد	0	0	١2.13	89.45	١٢٠	ضمن	حوض الجناح الشرقية لمرحلة ١٠	يشتمل	اسبوعية
R297	مكبر مكون من ارضية في ادور مكبر ادور غير مكتمل	مدن علي حمودة جبال حسن	0	0	2.35	17.10	٧٨٨	ضمن	حوض الجناح الشرقية لمرحلة ١٠	يشتمل	اسبوعية
R297	مكبر مكون من ارضية في ادور مكبر ادور غير مكتمل	مدن علي حمودة جبال حسن	0	0	2.36	17.21	١٢٠	ضمن	حوض الجناح الشرقية لمرحلة ١٠	يشتمل	اسبوعية
R297	مكبر مكون من ارضية في ادور مكبر ادور غير مكتمل	مدن علي حمودة جبال حسن	0	0	0.12	0.86	١٢٠	ضمن	حوض الجناح الشرقية لمرحلة ١٠	يشتمل	اسبوعية
R297	مكبر مكون من ارضية في ادور مكبر ادور غير مكتمل	مدن علي حمودة جبال حسن	0	0	2.33	17.01	١٢٠	ضمن	حوض الجناح الشرقية لمرحلة ١٠	يشتمل	اسبوعية
R297	مكبر مكون من ارضية في ادور مكبر ادور غير مكتمل	مدن علي حمودة جبال حسن	0	0	0.40	2.93	١٢٠	ضمن	حوض الجناح الشرقية لمرحلة ١٠	يشتمل	اسبوعية
R298	ارض مبنية بينا حطمان الغرب الاصغر	لم يشتمل	0	0	6.70	48.93	٤٥٩	ضمن	حوض الجناح الشرقية لمرحلة ١٠	يشتمل	اسبوعية



رئيس مكتب المشروع
د. محمد عبد الحليم

القيم بالعمود



كافة التلكات الطاقويين المبرمجين كوسيلة الطريق اللاتري من شارع القومية الغربية الى محور ١٦ يوليو بطول ٤,٨ كم في نطاق محافظة الجيزة

٧٧٩
 الهيئة السعودية العامة للتخطيط
 مديرية التسمية بالجيزة
 مكتب المشروعات

R298	ارضين اضاءه بها حكاك من الطوب الاصحى	لم يمتثل	0	5.90	43.04	٧٨٨	حوض الجيطان الشرقية نمرة ١٠	يتمثل	اصية
R299	مكبر مكون من ارضية الجوز مكبر وفسطاط	لم يمتثل	0	0.48	3.48	٧٩٠	حوض الجيطان الشرقية نمرة ١٠	يتمثل	اصية
R299	مكبر مكون من ارضية الجوز مكبر وفسطاط	لم يمتثل	0	1.38	10.07	٧٨٨	حوض الجيطان الشرقية نمرة ١٠	يتمثل	اصية
R299	مكبر مكون من ارضية الجوز مكبر وفسطاط	لم يمتثل	0	4.41	32.13	٥٨٤	حوض الجيطان الشرقية نمرة ١٠	يتمثل	اصية
R299	مكبر مكون من ارضية الجوز مكبر وفسطاط	لم يمتثل	0	1.98	14.47	٤٥٤	حوض الجيطان الشرقية نمرة ١٠	يتمثل	اصية
R300	مكبر مكون من ارضية الجوز مكبر	مسيره مكبر شمس مكبر ضمن لوسيط	0	5.78	42.11	٥٨٤	حوض الجيطان الشرقية نمرة ١٠	يتمثل	اصية
R301	مكبر مكون من ارضية الجوز مكبر الجوز غير مكمل	ورق اقويمه مستطقي الشبو	0	4.82	35.16	٥٨٤	حوض الجيطان الشرقية نمرة ١٠	يتمثل	اصية
R302	مكبر مكون من ارضية الجوز مكبر وفسطاط لاجه جردة الون مكبر وجردة مكلف مكلف وفسطاط	ايراعهم ايراعهم زينا جردا سول	0	7.16	52.18	٥٨٤	حوض الجيطان الشرقية نمرة ١٠	يتمثل	اصية
R303	مكبر مكون من ارضية الجوز مكبر	حسان الشبو حسان	0	1.16	8.48	٥٨٣	حوض الجيطان الشرقية نمرة ١٠	يتمثل	اصية
R303	مكبر مكون من ارضية الجوز مكبر	حسان الشبو حسان	0	5.75	41.91	٥٨٤	حوض الجيطان الشرقية نمرة ١٠	يتمثل	اصية
R304	مكبر مكون من ارضية الجوز مكبر	سديم كامل مكبر صمغ	0	0.51	3.75	٥٨٤	حوض الجيطان الشرقية نمرة ١٠	يتمثل	اصية
R304	مكبر مكون من ارضية الجوز مكبر	سديم كامل مكبر صمغ	0	3.26	23.80	٥٨٣	حوض الجيطان الشرقية نمرة ١٠	يتمثل	اصية
R305	مكبر مكون من ارضية الجوز مكبر وفسطاط	جيدالقول طواق جردا جردا جردا	0	0.02	0.13	٥٨٤	حوض الجيطان الشرقية نمرة ١٠	يتمثل	اصية
R306	مكبر مكون من ارضية الجوز مكبر	ورق اقويمه جودا صمغ حسان	0	1.25	9.08	٧٨٨	حوض الجيطان الشرقية نمرة ١٠	يتمثل	اصية
R306	مكبر مكون من ارضية الجوز مكبر	ورق اقويمه جودا صمغ حسان	0	6.21	45.31	٧٩٠	حوض الجيطان الشرقية نمرة ١٠	يتمثل	اصية
R307	مكبر مكون من ارضية الجوز مكبر وفسطاط	قصر طيطان الا لاسمي	0	6.84	49.88	٧٩٠	حوض الجيطان الشرقية نمرة ١٠	يتمثل	اصية



رئيس مكتب المشروعات

مقام المهندس

ملف الملاك المأجور المشروع توسعة الطريق الدائري من شارع القومية العربية الى محور ٢٦ يوليو بطول ١,٨ كم في نطاق محافظة الجيزة

لجنة التسمية الفنية للتسمية
مصرية المسماة بالشارع
مكتب المشروع

R308	مطر مكون من ارضي في اזור مكفر	الارض احمد واصل	0	0	7.95	58.24	٧١٠	ممن	١٠	معرض الجناين للترقية لمرحلة ١٠	بشأن	انهية
R309	مطر مكون من ارضي في اזור مكفر	سوق صلاح ميهوب عطية	0	0	8.85	64.53	٧١٠	ممن	١٠	معرض الجناين للترقية لمرحلة ١٠	بشأن	انهية
R310	مطر مكون من ارضي في اזור مكفر	ورثاكي وليم جده انا ووالدكم وليم ايسين وليم الورثاكي وليم هيلم وليم	0	0	7.06	51.48	٧١٠	ممن	١٠	معرض الجناين للترقية لمرحلة ١٠	بشأن	انهية
R311	مطر مكون من ارضي في اזור مكفر	التيه محمد وياضي	0	0	3.00	21.89	٤٣٣	ممن	١٠	معرض الجناين للترقية لمرحلة ١٠	بشأن	انهية
R311	مطر مكون من ارضي في اזור مكفر	التيه محمد وياضي	0	0	6.80	48.59	٧١٠	ممن	١٠	معرض الجناين للترقية لمرحلة ١٠	بشأن	انهية
R312	مطر مكون من ارضي في اזור مكفر	التيه محمد وياضي	0	0	0.59	4.30	٧١٠	ممن	١٠	معرض الجناين للترقية لمرحلة ١٠	بشأن	انهية
R312	مطر مكون من ارضي في اזור مكفر	التيه محمد وياضي	0	0	1.49	10.88	٤٣٣	ممن	١٠	معرض الجناين للترقية لمرحلة ١٠	بشأن	انهية
R312	مطر مكون من ارضي في اזור مكفر	التيه محمد وياضي	0	0	0.07	0.51	٧١٠	ممن	١٠	معرض الجناين للترقية لمرحلة ١٠	بشأن	انهية
R313	مطر مكون من ارضي في اזור مكفر	لحظة سلاف	0	0	0.03	0.20	٧١٠	ممن	١٠	معرض الجناين للترقية لمرحلة ١٠	بشأن	انهية
R314	مطر مكون من ارضي في اזור مكفر	لم يملك	0	0	1.31	9.52	٧٥٣	ممن	١٠	معرض الجناين للترقية لمرحلة ١٠	بشأن	انهية
R315	مطر مكون من ارضي في اזור مكفر	عبدالله عبدالله جده الرب عبدالله	0	0	4.75	34.61	٧٥٣	ممن	١٠	معرض الجناين للترقية لمرحلة ١٠	بشأن	انهية
R316	مطر مكون من ارضي في اזור مكفر	التيه محمد وياضي	0	0	0.49	3.54	٤٠٤	ممن	١٠	معرض الجناين للترقية لمرحلة ١٠	بشأن	انهية
R316	مطر مكون من ارضي في اזור مكفر	التيه محمد وياضي	0	0	12.15	88.58	٧٥٣	ممن	١٠	معرض الجناين للترقية لمرحلة ١٠	بشأن	انهية
R317	مطر مكون من ارضي في اזור مكفر	جمعه عبدالقويه جابرين	0	0	0.78	5.69	٤٠٤	ممن	١٠	معرض الجناين للترقية لمرحلة ١٠	بشأن	انهية
R317	مطر مكون من ارضي في اזור مكفر	جمعه عبدالقويه جابرين	0	0	5.96	43.45	٧٥٣	ممن	١٠	معرض الجناين للترقية لمرحلة ١٠	بشأن	انهية
R317	مطر مكون من ارضي في اזור مكفر	جمعه عبدالقويه جابرين	0	0	6.29	45.83	٤٣٣	ممن	١٠	معرض الجناين للترقية لمرحلة ١٠	بشأن	انهية
R317	مطر مكون من ارضي في اזור مكفر	ورثاكي احمد عبدالعزود احمد	0	0	1.00	7.31	٤٣٣	ممن	١٠	معرض الجناين للترقية لمرحلة ١٠	بشأن	انهية



رئيس مكتب المشروع /

الانسان



كشف الحالات الطارئة لمشروع توسعة الطريق الدائري من شارع القومية الغربية الى محور ٢٦ يوليو بطول ٤,٨ كم في نطاق محافظة البويرة

الهيئة السعودية العامة للتمهيد
مؤسسة العامة للتمهيد
مكتب المشروع

R318	مطر مكون من ارضية محاور مستقر	ورق يمسد حيث يوجد احمد	0	0	8.84	64.46	٧٥٢ ضمن	حوض الجريان الترددية لمرحلة ١٠	يشكل	اسمية
R318	مطر مكون من ارضية محاور مستقر	ورق يمسد حيث يوجد احمد	0	0	3.17	23.11	٧١٤ ضمن	حوض الجريان الترددية لمرحلة ١٠	يشكل	اسمية
R319	مطر مكون من ارضية محاور مستقر ومستقر	على الجيب مسد على	0	0	0.02	0.15	٧٥٢ ضمن	حوض الجريان الترددية لمرحلة ١٠	يشكل	اسمية
R319	مطر مكون من ارضية محاور مستقر ومستقر	على الجيب مسد على	0	0	3.51	25.62	٧٨٨ ضمن	حوض الجريان الترددية لمرحلة ١٠	يشكل	اسمية
R319	مطر مكون من ارضية محاور مستقر ومستقر	على الجيب مسد على	0	0	7.37	53.72	٧١٤ ضمن	حوض الجريان الترددية لمرحلة ١٠	يشكل	اسمية
R319	مطر مكون من ارضية محاور مستقر ومستقر	على الجيب مسد على	0	0	0.70	5.12	٧٢٨ ضمن	حوض الجريان الترددية لمرحلة ١٠	يشكل	اسمية
R320-R321	مطر مكون من ارضية محاور مستقر	حيثما يوجد راحي مسطحي مسد اسفالي	0	0	0.00	0.00	٧٥٢ ضمن	حوض الجريان الترددية لمرحلة ١٠	يشكل	اسمية
R320-R321	مطر مكون من ارضية محاور مستقر	حيثما يوجد راحي مسطحي مسد اسفالي	0	0	0.34	2.49	٧٨٨ ضمن	حوض الجريان الترددية لمرحلة ١٠	يشكل	اسمية
R320-R321	مطر مكون من ارضية محاور مستقر	حيثما يوجد راحي مسطحي مسد اسفالي	0	0	0.25	1.84	٤٠٤ ضمن	حوض الجريان الترددية لمرحلة ١٠	يشكل	اسمية
R320-R321	مطر مكون من ارضية محاور مستقر	حيثما يوجد راحي مسطحي مسد اسفالي	0	0	7.25	52.87	٧٥٢ ضمن	حوض الجريان الترددية لمرحلة ١٠	يشكل	اسمية
R322	مطر مكون من ارضية محاور مستقر	شوشى حوزان ابراهيم فخر الدين	0	0	0.69	5.05	٧٥٢ ضمن	حوض الجريان الترددية لمرحلة ١٠	يشكل	اسمية
R322	مطر مكون من ارضية محاور مستقر ومستقر	شوشى حوزان ابراهيم فخر الدين	0	0	8.95	66.22	٤٠٤ ضمن	حوض الجريان الترددية لمرحلة ١٠	يشكل	اسمية
R322	مطر مكون من ارضية محاور مستقر ومستقر	شوشى حوزان ابراهيم فخر الدين	0	0	0.00	0.01	٧٥٢ ضمن	حوض الجريان الترددية لمرحلة ١٠	يشكل	اسمية
R323	مطر مكون من ارضية محاور مستقر ومستقر	على مسد حوض حيثما يوجد على والرافعات حوض حسان احمد	0	0	8.88	64.71	٧٥٢ ضمن	حوض الجريان الترددية لمرحلة ١٠	يشكل	اسمية



رئيس مكتب للمشروع
رئيس مكتب للمشروع

مكتب للمشروع
مكتب للمشروع

كذلك الملاك الخاصين لمشروع توسعة الطريق الدائري من شارع القومية الغربية الى محور ٢٦ يوليو بطول ٤,٨ كم في نطاق محافظة الجيزة



الهيئة المصرية العامة للمساحة
مديرية المساحة بالجيزة
مكتب المشروعات

R324	مقر سكن من ارضي + اورد مفكر	ورق ارقام مسود مسان احمد	0	0	5.60	40.81	٧٥٢	حضان	١٠	حوض الجبلان الشرقية لمرحلة ١٠	بنتان	اشبهه
R325	مقر سكن من ارضي + اورد مفكر	ورقة خريطة جياطلم سيد	0	0	4.52	32.92	٥٠٦	حضان	١٠	حوض الجبلان الشرقية لمرحلة ١٠	بنتان	اشبهه
R325	مقر سكن من ارضي + اورد مفكر	ورقة خريطة جياطلم سيد	0	0	3.80	27.70	٧٥٢	حضان	١٠	حوض الجبلان الشرقية لمرحلة ١٠	بنتان	اشبهه
R326	مقر سكن من ارضي + اورد مفكر	لم يستكمل	0	0	0.94	6.83	٢٩٢	حضان	١٠	حوض الجبلان الشرقية لمرحلة ١٠	بنتان	اشبهه
R326	مقر سكن من ارضي + اورد مفكر	لم يستكمل	0	0	1.29	9.43	٥٠٦	حضان	١٠	حوض الجبلان الشرقية لمرحلة ١٠	بنتان	اشبهه
R326	مقر سكن من ارضي + اورد مفكر	لم يستكمل	0	0	0.08	0.61	٧٥٢	حضان	١٠	حوض الجبلان الشرقية لمرحلة ١٠	بنتان	اشبهه
R327	مقر سكن من ارضي + اورد مفكر	محمد جياطلم اكرم عبدالحق	0	0	0.05	0.35	٧٥٢	حضان	١٠	حوض الجبلان الشرقية لمرحلة ١٠	بنتان	اشبهه
R328	مقر سكن من ارضي + اورد مفكر	محمد القوي احمد سلطان	0	0	12.97	94.55	٧٥٢	حضان	١٠	حوض الجبلان الشرقية لمرحلة ١٠	بنتان	اشبهه
R328	مقر سكن من ارضي + اورد مفكر	محمد القوي احمد سلطان	0	0	1.28	9.34	٢٩٢	حضان	١٠	حوض الجبلان الشرقية لمرحلة ١٠	بنتان	اشبهه
R328	مقر سكن من ارضي + اورد مفكر	محمد القوي احمد سلطان	0	0	0.44	3.21	٢٩٢	حضان	١٠	حوض الجبلان الشرقية لمرحلة ١٠	بنتان	اشبهه
R329	مقر سكن من ارضي + اورد مفكر	مقر سكن من ارضي + اورد مفكر	0	0	14.55	109.78	٧٥٢	حضان	١٠	حوض الجبلان الشرقية لمرحلة ١٠	بنتان	اشبهه
R329	مقر سكن من ارضي + اورد مفكر	مقر سكن من ارضي + اورد مفكر	0	0	1.87	13.60	٢٩٢	حضان	١٠	حوض الجبلان الشرقية لمرحلة ١٠	بنتان	اشبهه
R329	مقر سكن من ارضي + اورد مفكر	مقر سكن من ارضي + اورد مفكر	0	0	2.88	20.96	٥٠٦	حضان	١٠	حوض الجبلان الشرقية لمرحلة ١٠	بنتان	اشبهه
R330	مقر سكن من ارضي + اورد مفكر	ورق جياطلم سيد طارق	0	0	2.30	16.76	٧٥٢	حضان	١٠	حوض الجبلان الشرقية لمرحلة ١٠	بنتان	اشبهه



رئيس مكتب المشروع

القائم بالمساحة

كافة الملكيات المتواجدة لمطروح توسعة الطريق الدائري من شارع القوسية الغربية الغربية التي مسور ٢١ بارتفاع بطول ٨ كم في نطاق محافظة الجيزة

الهيئة المصرية العامة للتسوية
مديرية التسوية بالجيزة
مكتب المسحريات

R330	عقار مكون من أرضية مسكونة +	ورق ملكية مسجل في حال	0	0.57	4.16	٥٠٠	معرض الجبان الشرقية لمرحلة ١٠	بشكل	أهلية
R330	عقار مكون من أرضية مسكونة +	ورق ملكية مسجل في حال	0	6.94	50.62	٥٠٠	معرض الجبان الشرقية لمرحلة ١٠	بشكل	أهلية
R331	عقار مكون من أرضية مسكونة	الملك ملك	0	2.08	15.14	٧٨٨	معرض الجبان الشرقية لمرحلة ١٠	بشكل	أهلية
R331	عقار مكون من أرضية مسكونة	الملك ملك	0	3.30	24.02	٥٠٠	معرض الجبان الشرقية لمرحلة ١٠	بشكل	أهلية
R331	عقار مكون من أرضية مسكونة	الملك ملك	0	3.50	25.51	٧٥٣	معرض الجبان الشرقية لمرحلة ١٠	بشكل	أهلية
R331	عقار مكون من أرضية مسكونة	الملك ملك	0	2.51	18.33	٧٥١	معرض الجبان الشرقية لمرحلة ١٠	بشكل	أهلية
R332	عقار مكون من أرضية مسكونة	الملك ملك	0	2.11	15.35	٧٥١	معرض الجبان الشرقية لمرحلة ١٠	بشكل	أهلية
R332	عقار مكون من أرضية مسكونة	الملك ملك	0	3.26	23.77	٧٨٨	معرض الجبان الشرقية لمرحلة ١٠	بشكل	أهلية
R333	عقار مكون من أرضية مسكونة	الملك ملك	0	0.61	4.46	٧٨٨	معرض الجبان الشرقية لمرحلة ١٠	بشكل	أهلية
R333	عقار مكون من أرضية مسكونة	الملك ملك	0	0.37	2.70	١٩٣	معرض الجبان الشرقية لمرحلة ١٠	بشكل	أهلية
R333	عقار مكون من أرضية مسكونة	الملك ملك	0	1.86	188.57	٧٨١	معرض الجبان الشرقية لمرحلة ١٠	بشكل	أهلية
R333	عقار مكون من أرضية مسكونة	الملك ملك	0	5.98	43.67	٧٥٣	معرض الجبان الشرقية لمرحلة ١٠	بشكل	أهلية
R334	عقار مكون من أرضية مسكونة	الملك ملك	0	0.30	2.20	٧٩٢	معرض الجبان الشرقية لمرحلة ١٠	بشكل	أهلية
R334	عقار مكون من أرضية مسكونة	الملك ملك	0	2.08	190.16	١٩٢	معرض الجبان الشرقية لمرحلة ١٠	بشكل	أهلية
R334	عقار مكون من أرضية مسكونة	الملك ملك	0	0.74	5.36	٧٥٣	معرض الجبان الشرقية لمرحلة ١٠	بشكل	أهلية



رئيس مكتب المسحريات

مدير المسحريات



الهيئة العامة للغذاء والدواء
مديرية التفتيش الصيدلاني
مكتب التفتيش

٢٠٢٤

R335	عقار مكون من ارضين وصيدلاني مكثور وصيدلاني	لوان لوزي محمد	0	0	10.91	78.54	٧١٣	مضمن	حوض التفتيش الادوية لمرحلة ١٠	بشأن	اصيحية
R335	عقار مكون من ارضين وصيدلاني مكثور وصيدلاني	لوان لوزي محمد	0	0	0.00	0.02	١١٣	مضمن	حوض التفتيش الادوية لمرحلة ١٠	بشأن	اصيحية
R336	بناي صخرة من عتق صناع مطبخ وصيدلاني	عقار حياض عيسى	0	0	0.97	7.05	٧١٣	مضمن	حوض التفتيش الادوية لمرحلة ١٠	بشأن	اصيحية
R337	عقار مكون من ارضين وصيدلاني مكثور وصيدلاني	احمد مكي	0	1	8.75	238.79	٧١٤	مضمن	حوض التفتيش الادوية لمرحلة ١٠	بشأن	اصيحية
R338	عقار مكون من ارضين وصيدلاني اراضي ١٤ اذوار مكثور وصيدلاني به حوزة اصطناعي	محمد عويوك محمد خديج	0	0	0.25	1.82	١٢٠	مضمن	حوض التفتيش الادوية لمرحلة ١٠	بشأن	اصيحية
R338	عقار مكون من ارضين وصيدلاني اراضي ١٤ اذوار مكثور وصيدلاني به حوزة اصطناعي	محمد عويوك محمد خديج	0	0	6.54	47.70	١٢١	مضمن	حوض التفتيش الادوية لمرحلة ١٠	بشأن	اصيحية
R338	عقار مكون من ارضين وصيدلاني اراضي ١٤ اذوار مكثور وصيدلاني به حوزة اصطناعي	محمد عويوك محمد خديج	0	0	0.55	4.01	١١١	مضمن	حوض التفتيش الادوية لمرحلة ١٠	بشأن	اصيحية
R338	عقار مكون من ارضين وصيدلاني اراضي ١٤ اذوار مكثور وصيدلاني به حوزة اصطناعي	محمد عويوك محمد خديج	0	0	0.33	2.38	٨٤٣	مضمن	حوض التفتيش الادوية لمرحلة ١٠	بشأن	اصيحية
R339	عقار مكون من ارضين وصيدلاني اراضي ١٤ اذوار مكثور وصيدلاني به حوزة اصطناعي	روثاء محمد علي احمد عيسى	0	0	0.62	4.56	١٢٠	مضمن	حوض التفتيش الادوية لمرحلة ١٠	بشأن	اصيحية
R340	عقار مكون من ارضين وصيدلاني مكثور	احمد مكي	0	0	20.85	150.53	٩١١	مضمن	حوض التفتيش الادوية لمرحلة ١٠	بشأن	اصيحية
R340	لوازم صلاحيات	احمد مكي	0	0	0.32	2.35	٨٤٣	مضمن	حوض التفتيش الادوية لمرحلة ١٠	بشأن	اصيحية
R340	لوازم صلاحيات	لوان	0	0	0.25	1.79	٩١٠	مضمن	حوض التفتيش الادوية لمرحلة ١٠	بشأن	اصيحية
R340	لوازم صلاحيات	لوان	0	0	2.23	16.26	٩١١	مضمن	حوض التفتيش الادوية لمرحلة ١٠	بشأن	اصيحية
R340	لوازم صلاحيات	لوان	0	0	3.20	23.33	٩١٠	مضمن	حوض التفتيش الادوية لمرحلة ١٠	بشأن	اصيحية



رئيس مكتب التفتيش

٢٠٢٤

كذلك الملكة الطاهرين المطروح توسعة الطريق الدائري من شارع القوسية الغربية الى محور ٢٦ يوليو بطول ١,٨ كم في نطاق محافظة الجيزة

الهيئة المصرية العامة للتخطيط
مديرية التخطيط العمراني
مكتب المشروعات

R341	وروز محلات (المنطقة)	وروز (المنطقة)	0	0	1.00	7.28	٩١١	حوض الكلاو لعمارة A	بشمال	اشبهية
R341	بروز محلات (المنطقة)	بروز (المنطقة)	0	0	4.45	32.47	٩١١	حوض الكلاو لعمارة A	بشمال	اشبهية
R341	وروز محلات (المنطقة)	وروز (المنطقة)	0	0	2.21	18.13	٩١١	حوض الكلاو لعمارة A	بشمال	اشبهية
R341	عطر سكان من ارضي ابي اورد مكفر	عصا على محمد صالح	0	1	5.21	212.98	٩١١	حوض الكلاو لعمارة A	بشمال	اشبهية
R342	عطر سكان من ارضي ابي اورد مكفر وسليح	وراء كوكب طيبة السيد لسماويل جلاله	0	0	12.53	91.32	٩١١	حوض الكلاو لعمارة A	بشمال	اشبهية
R343	عطر سكان من ارضي ابي اورد مكفر وسليح به اقره غير منفوقه	وراء سعد عبد المنعم	0	0	16.87	122.96	٩١١	حوض الكلاو لعمارة A	بشمال	اشبهية
R344	عطر سكان من ارضي ابي اورد مكفر	محمد رمضان احمد زوزك	0	0	18.12	132.07	٩١١	حوض الكلاو لعمارة A	بشمال	اشبهية
R345	عطر سكان من ارضي ابي اورد مكفر	سيدا احمد عبدالفتاح	0	0	10.80	78.72	٩١١	حوض الكلاو لعمارة A	بشمال	اشبهية
R346	عطر سكان من ارضي ابي اورد مكفر اورد غير مكفل مكفر اورد غير مكفل	فانك ابي حليم سلامة	0	0	6.84	49.89	٩١١	حوض الكلاو لعمارة A	بشمال	اشبهية
R347	عطر سكان من ارضي ابي اورد مكفر اورد وسليح	محمد عبدالحميد حسن طي	0	0	5.07	38.95	٩١١	حوض الكلاو لعمارة A	بشمال	اشبهية
R348	عطر سكان من ارضي ابي اورد مكفر وسليح	الشيخ محمد لطيف حليم لاد فرح محمد السيد حليم الطاهر وسلمان محمد السيد حليم الله	0	0	4.86	36.45	٩١١	حوض الكلاو لعمارة A	بشمال	اشبهية
R349	عطر سكان من ارضي ابي اورد مكفر وسليح به اقره عطر وعروق	عطي حنين محمود	0	0	0.87	6.31	٨٢١	حوض الكلاو لعمارة A	بشمال	اشبهية
R349	عطر سكان من ارضي ابي اورد مكفر وسليح به اقره عطر وعروق	عطي حنين محمود	0	0	0.88	6.39	٩١٠	حوض الكلاو لعمارة A	بشمال	اشبهية
R349	عطر سكان من ارضي ابي اورد مكفر وسليح به اقره عطر وعروق	عطي حنين محمود	0	0	7.89	57.55	٨٨٨	حوض الكلاو لعمارة A	بشمال	اشبهية
R349	عطر سكان من ارضي ابي اورد مكفر وسليح به اقره عطر وعروق	عطي حنين محمود	0	0	1.66	11.40	٩١١	حوض الكلاو لعمارة A	بشمال	اشبهية

رئيس مكتب المشروعات

مكتب التخطيط



كافة الحالات الطارئة لمطروح توسعة الطريق الدائري من شارع التومية الغربية الى محور ٢٦ يوليو بطول ١,٨ كم في نطاق محافظة الجيزة



الهيئة المصرية العامة للتخطيط
 مديرية تخطيط الجيزة
 مكتب المشروعات

R350	عطر سكن من ارضية الجوز سكنر مسطح به فوه معرشة والخشب	مس المسحورود جازيوى جازيوى	0	0	1,26	9,19	٨٤١	حوض كاذب لمرءة	بشيل	اشبه
R350	عطر سكن من ارضية الجوز سكنر مسطح به فوه معرشة والخشب	مس المسحورود جازيوى جازيوى	0	0	4,22	30,77	٨٨٢	حوض كاذب لمرءة	بشيل	اشبه
R351	عطر سكن من ارضية الجوز سكنر مسطح	مس تمام بعد الفركوى	0	0	1,08	7,84	٨٤١	حوض كاذب لمرءة	بشيل	اشبه
R351	عطر سكن من ارضية الجوز سكنر مسطح	مس تمام بعد الفركوى	0	0	0,64	3,97	٨٨٤	حوض كاذب لمرءة	بشيل	اشبه
R352	عطر سكن من ارضية الجوز سكنر	محمد مبروك حموده	0	0	2,72	19,86	٩١٠	حوض كاذب لمرءة	بشيل	اشبه
R352	عطر سكن من ارضية الجوز سكنر	محمد مبروك حموده	0	0	3,39	24,72	٩١١	حوض كاذب لمرءة	بشيل	اشبه
R353	عطر سكن من ارضية الجوز سكنر	رياءه سعد السيد جازيوى	0	0	3,68	26,96	٩١٠	حوض كاذب لمرءة	بشيل	اشبه
R353	عطر سكن من ارضية الجوز سكنر	رياءه سعد السيد جازيوى	0	0	4,32	31,48	٩١١	حوض كاذب لمرءة	بشيل	اشبه
R354	عطر سكن من ارضية الجوز سكنر جازيوى غير مكتمل	احمد السيد محمد خلاف مسطر	0	0	8,61	62,78	٩١٠	حوض كاذب لمرءة	بشيل	اشبه
R354	عطر سكن من ارضية الجوز سكنر جازيوى غير مكتمل	احمد السيد محمد خلاف مسطر	0	0	7,97	58,09	٩١١	حوض كاذب لمرءة	بشيل	اشبه
R355	عطر سكن من ارضية الجوز سكنر مسطح	باتون عثمان حموده زهنون	0	0	9,43	68,78	٩١٠	حوض كاذب لمرءة	بشيل	اشبه
R355	عطر سكن من ارضية الجوز سكنر مسطح	باتون عثمان حموده زهنون	0	0	8,80	64,15	٩١١	حوض كاذب لمرءة	بشيل	اشبه
R356	عطر سكن من ارضية الجوز سكنر	وراءه يوسف رياض عريان	0	0	6,83	50,53	٩١٠	حوض كاذب لمرءة	بشيل	اشبه
R356	عطر سكن من ارضية الجوز سكنر	وراءه يوسف رياض عريان	0	0	6,94	46,22	٩١١	حوض كاذب لمرءة	بشيل	اشبه



رئيس مكتب المشروعات

الكلم بالحضر

كذلك السلك الطيارين لشروع توصية الطريق الدائري من شارع القومية الغربية الى محور ١٦ يوليو بطول ١,٨ كم في نطاق محافظة الجيزة



الهيئة المصرية العامة للتسليم
مديرية التسليم بالجيزة
مكتب المشروعات

١٨٤

R367	عقار مكون من بلاطة أرضية في أكتوبر مكثرت مسطحة به جوده التسليم مورق ١٤٠٠ م٢، م٢ م٢	مسح مساحت مسطحة خضراء	0	0	21.31	166.35	ضمن ١١٠	حوض كلاً لمرحلة A٢	يشغل	اشيئة
R367	عقار مكون من بلاطة أرضية في أكتوبر مكثرت مسطحة به جوده التسليم مورق ١٤٠٠ م٢، م٢ م٢	مسح مساحت مسطحة خضراء	0	0	17.33	126.32	ضمن ١١٠	حوض كلاً لمرحلة A٢	يشغل	اشيئة
R368	عقار مكون من أرضية في أكتوبر مكثرت مسطحة	كلان مسطحة سطح سيمان	0	0	5.28	38.49	ضمن ٨٢١	حوض كلاً لمرحلة A٢	يشغل	اشيئة
R358	عقار مكون من أرضية في أكتوبر مكثرت مسطحة	كلان مسطحة سطح سيمان	0	0	1.32	9.61	ضمن ١١٠	حوض كلاً لمرحلة A٢	يشغل	اشيئة
R359	عقار مكون من أرضية في أكتوبر مكثرت مسطحة	ريشة جهالات جهاتية التسليم خزان	0	0	15.56	113.43	ضمن ٨٢١	حوض كلاً لمرحلة A٢	يشغل	اشيئة
R360	عقار مكون من أرضية في أكتوبر مكثرت مسطحة	ورشة سطح صلب مسطح	0	0	15.92	115.07	ضمن ٨٢١	حوض كلاً لمرحلة A٢	يشغل	اشيئة
R361	عقار مكون من أرضية في أكتوبر مكثرت مسطحة	مسور قرفي سيد جهاتية	0	0	4.82	36.18	ضمن ٨٢١	حوض كلاً لمرحلة A٢	يشغل	اشيئة
R362	عقار مكون من أرضية في أكتوبر مكثرت مسطحة	بنيان مسطح	0	0	3.21	23.40	ضمن ٨٢١	حوض كلاً لمرحلة A٢	يشغل	اشيئة
R363	عقار مكون من أرضية في أكتوبر مكثرت مسطحة	اسمانيل جهاتية مسطح	0	0	2.58	18.79	ضمن ٨٢١	حوض كلاً لمرحلة A٢	يشغل	اشيئة
R364	عقار مكون من أرضية في أكتوبر مكثرت مسطحة	اتحاد ملاك	0	0	2.55	18.62	ضمن ٨٢١	حوض كلاً لمرحلة A٢	يشغل	اشيئة
R365	عقار مكون من أرضية في أكتوبر مكثرت مسطحة	البنان الورج مسطح	0	0	3.47	25.28	ضمن ٨٢١	حوض كلاً لمرحلة A٢	يشغل	اشيئة
R366	عقار مكون من أرضية في أكتوبر مكثرت مسطحة	ميدان المسطح	0	0	3.26	23.70	ضمن ٨٢١	حوض كلاً لمرحلة A٢	يشغل	اشيئة
R367	عقار مكون من أرضية في أكتوبر مكثرت مسطحة	مطبخ	0	0	4.37	31.86	ضمن ٨٢١	حوض كلاً لمرحلة A٢	يشغل	اشيئة



رئيس مكتب المشروعات

مديرية التسليم بالجيزة

تطبيق القانون رقم ١٦ لسنة ٢٠١٨ في نطاق محافظة الجيزة



الهيئة المصرية العامة للسياحة
مديرية السياحة بالجيزة
مكتب المشروعات

R368	عقار سكني من ارضي في اكتوبر مكفر جاور غير مكفل	رؤية اقل ادم حسن	0	0	324	23.61	٨٨١	مسن	٨١٢	مسن	حوض لآلة لمرءة ٨١٢	بشمل	اشيعة
R368	عقار سكني من ارضي في اكتوبر مكفر جاور غير مكفل	رؤية اقل ادم حسن	0	0	2.10	15.33	٨٢١	مسن	٨١٢	مسن	حوض لآلة لمرءة ٨١٢	بشمل	اشيعة
R368	عقار سكني من ارضي في اكتوبر مكفر جاور غير مكفل	رؤية اقل ادم حسن	0	0	2.10	15.33	٨٢١	مسن	٨١٢	مسن	حوض لآلة لمرءة ٨١٢	بشمل	اشيعة
R368	عقار سكني من ارضي في اكتوبر مكفر جاور غير مكفل	رؤية اقل ادم حسن	0	0	2.10	15.33	٨٢١	مسن	٨١٢	مسن	حوض لآلة لمرءة ٨١٢	بشمل	اشيعة
R370	عقار سكني من ارضي في اكتوبر مكفر جاور غير مكفل	رؤية اقل ادم حسن	0	0	6.26	46.63	٨٨١	مسن	٨١٢	مسن	حوض لآلة لمرءة ٨١٢	بشمل	اشيعة
R371	عقار سكني من ارضي في اكتوبر مكفر جاور غير مكفل	رؤية اقل ادم حسن	0	0	1.87	13.66	٨٨١	مسن	٨١٢	مسن	حوض لآلة لمرءة ٨١٢	بشمل	اشيعة
R372	عقار سكني من ارضي في اكتوبر مكفر جاور غير مكفل	رؤية اقل ادم حسن	0	0	0.55	4.00	٨٨١	مسن	٨١٢	مسن	حوض لآلة لمرءة ٨١٢	بشمل	اشيعة
R373	عقار سكني من ارضي في اكتوبر مكفر جاور غير مكفل	رؤية اقل ادم حسن	0	0	0.00	0.01	٨٨١	مسن	٨١٢	مسن	حوض لآلة لمرءة ٨١٢	بشمل	اشيعة
R374	عقار سكني من ارضي في اكتوبر مكفر جاور غير مكفل	رؤية اقل ادم حسن	0	0	14.45	105.32	٨٨١	مسن	٨١٢	مسن	حوض لآلة لمرءة ٨١٢	بشمل	اشيعة
R375	عقار سكني من ارضي في اكتوبر مكفر جاور غير مكفل	رؤية اقل ادم حسن	0	0	0.61	4.47	٨٨١	مسن	٨١٢	مسن	حوض لآلة لمرءة ٨١٢	بشمل	اشيعة
R376	عقار سكني من ارضي في اكتوبر مكفر جاور غير مكفل	رؤية اقل ادم حسن	0	0	1.20	8.73	٨٨١	مسن	٨١٢	مسن	حوض لآلة لمرءة ٨١٢	بشمل	اشيعة
R376	عقار سكني من ارضي في اكتوبر مكفر جاور غير مكفل	رؤية اقل ادم حسن	0	0	0.34	2.50	٨٨١	مسن	٨١٢	مسن	حوض لآلة لمرءة ٨١٢	بشمل	اشيعة
R377	عقار سكني من ارضي في اكتوبر مكفر جاور غير مكفل	رؤية اقل ادم حسن	0	0	6.83	49.77	٨٨١	مسن	٨١٢	مسن	حوض لآلة لمرءة ٨١٢	بشمل	اشيعة
R378	عقار سكني من ارضي في اكتوبر مكفر جاور غير مكفل	رؤية اقل ادم حسن	0	0	9.48	69.08	٨٨١	مسن	٨١٢	مسن	حوض لآلة لمرءة ٨١٢	بشمل	اشيعة
R378	عقار سكني من ارضي في اكتوبر مكفر جاور غير مكفل	رؤية اقل ادم حسن	0	0	12.47	90.92	٨٨١	مسن	٨١٢	مسن	حوض لآلة لمرءة ٨١٢	بشمل	اشيعة



رئيس مكتب المشروعات
الهيئة المصرية العامة للسياحة

الهيئة المصرية العامة للسياحة



تلبية التسمية الخاصة بالتسمية
 تلبية التسمية الخاصة بالتسمية
 ملكية الموقوفات

١٩٦

R380	مقر سكن من ارضي في اזור مستقر	لوازم مشروع كتف	0	0	8.22	59.96	٨٢٢	ضمن	حوض اقل من ٥	يشغل	اشيئة
R381	مقر سكن من ارضي في اזור مستقر	ورق زلف و لولف حدائق	0	0	1.77	12.87	٨٢٢	ضمن	حوض اقل من ٥	يشغل	اشيئة
R382	مقر سكن من ارضي في اזור مستقر	ورق اسود ملك مسود لولف	0	0	1.24	9.04	٨٢٢	ضمن	حوض اقل من ٥	يشغل	اشيئة
R383	مقر سكن من ارضي في اזור مستقر	ملاوي مسود ملاوي مسود	0	0	8.36	60.94	٨٢٢	ضمن	حوض اقل من ٥	يشغل	اشيئة
R384	مقر سكن من ارضي في اזור مستقر	ورق اقلوي مسقطي	0	0	8.75	63.80	٨٢٢	ضمن	حوض اقل من ٥	يشغل	اشيئة
R385	مقر سكن من ارضي في اזור مستقر	ورق اسود مسود اذن	0	0	7.17	52.24	٨٢٢	ضمن	حوض اقل من ٥	يشغل	اشيئة
R386	مقر سكن من ارضي في اזור مستقر	رشاء حلقه حد ارض	0	0	0.23	1.71	٨١٥	ضمن	حوض اقل من ٥	يشغل	اشيئة
R386	مقر سكن من ارضي في اזור مستقر	رشاء حلقه حد ارض	0	0	8.88	84.72	٨٢٢	ضمن	حوض اقل من ٥	يشغل	اشيئة
R387	مقر سكن من ارضي في اזור مستقر	مستقر	0	0	0.05	0.38	٥٥٠	ضمن	حوض اقل من ٥	يشغل	اشيئة
R387	مقر سكن من ارضي في اזור مستقر	مستقر	0	0	0.87	6.36	٨٢٢	ضمن	حوض اقل من ٥	يشغل	اشيئة
R387	مقر سكن من ارضي في اזור مستقر	مستقر	0	0	0.20	1.44	٨١٥	ضمن	حوض اقل من ٥	يشغل	اشيئة
R387	مقر سكن من ارضي في اזור مستقر	مستقر	0	0	0.00	0.00	٥٥٠	ضمن	حوض اقل من ٥	يشغل	اشيئة
R387	مقر سكن من ارضي في اזור مستقر	مستقر	0	0	9.96	71.90	٨٢٢	ضمن	حوض اقل من ٥	يشغل	اشيئة
R388	مقر سكن من ارضي في اזור مستقر	مستقر	0	0	1.08	7.93	٨٢٢	ضمن	حوض اقل من ٥	يشغل	اشيئة
R388	مقر سكن من ارضي في اזור مستقر	مستقر	0	0	5.98	43.60	٨١٥	ضمن	حوض اقل من ٥	يشغل	اشيئة
R388	مقر سكن من ارضي في اזור مستقر	مستقر	0	0	0.14	1.03	٨٢٢	ضمن	حوض اقل من ٥	يشغل	اشيئة
R388	مقر سكن من ارضي في اזור مستقر	مستقر	0	0	1.72	12.52	٥٥٠	ضمن	حوض اقل من ٥	يشغل	اشيئة
R388	مقر سكن من ارضي في اזור مستقر	مستقر	0	0	0.21	1.55	٥٥٠	ضمن	حوض اقل من ٥	يشغل	اشيئة



رئيس مجلس الموقوفات

الملك فيصل



كافة الملائم الظاهرين لمشروع توسعة الطريق الثالث من شارع الكويبة الغربية الى محور ٢٦ يوليو بطول ٤,٨ كم في نطاق محافظة الجيزة

الهيئة المصرية العامة للتسوية
مديرية التسوية بالجيزة
مكتب المشروع

R388	عقار مكون من ارضية ٢٠٠٠ م ^٢ متكرر	وزن ٤٦٠ كيلوجرام صحت اشد	0	0	7.68	96.00	٨٢٢	ضمن	حوض قلاية لبردة ٨	بشقال	اشدية
R390	عقار مكون من ارضية ٢٠٠٠ م ^٢ متكرر	وزن ٤٦٠ كيلوجرام صحت اشد	0	0	9.17	66.86	٨٢٢	ضمن	حوض قلاية لبردة ٨	بشقال	اشدية
R391	عقار مكون من ارضية ٢٠٠٠ م ^٢ متكرر	لم يشغل	0	0	7.38	53.77	٨٢٢	ضمن	حوض قلاية لبردة ٨	بشقال	اشدية
R392	عقار مكون من ارضية ٢٠٠٠ م ^٢ متكرر	مبنى صحت صحت	0	0	7.01	51.11	٨٢٢	ضمن	حوض قلاية لبردة ٨	بشقال	اشدية
R393	عقار مكون من ارضية ٢٠٠٠ م ^٢ متكرر	وزن ٤٦٠ كيلوجرام ان اعم التربة	0	0	0.21	1.53	٨٥٠	ضمن	حوض قلاية لبردة ٨	بشقال	اشدية
R393	عقار مكون من ارضية ٢٠٠٠ م ^٢ متكرر	وزن ٤٦٠ كيلوجرام ان اعم التربة	0	0	14.09	102.72	٨٢٢	ضمن	حوض قلاية لبردة ٨	بشقال	اشدية
R394	عقار مكون من ارضية ٢٠٠٠ م ^٢ متكرر	وزن ٤٦٠ كيلوجرام صحت صحت	0	0	9.67	70.51	٨٢٢	ضمن	حوض قلاية لبردة ٨	بشقال	اشدية
R395	عقار مكون من ارضية ٢٠٠٠ م ^٢ متكرر	الطابق الثاني صحت	0	0	8.59	62.65	٨٢٦	ضمن	حوض قلاية لبردة ٨	بشقال	اشدية
R396	عقار مكون من ارضية ٢٠٠٠ م ^٢ متكرر	وزن ٤٦٠ كيلوجرام صحت صحت	0	0	2.59	18.90	٨٢٦	ضمن	حوض قلاية لبردة ٨	بشقال	اشدية
R397	عقار مكون من ارضية ٢٠٠٠ م ^٢ متكرر	صحت صحت صحت	0	0	10.67	79.21	٨٢٦	ضمن	حوض قلاية لبردة ٨	بشقال	اشدية
R398	عقار مكون من ارضية ٢٠٠٠ م ^٢ متكرر	الحكم صحت صحت	0	0	4.97	36.20	٨٢٦	ضمن	حوض قلاية لبردة ٨	بشقال	اشدية
R399	عقار مكون من ارضية ٢٠٠٠ م ^٢ متكرر	وزن ٤٦٠ كيلوجرام صحت صحت	0	0	3.80	27.67	٤١٨	ضمن	حوض قلاية لبردة ٨	بشقال	اشدية
R399	عقار مكون من ارضية ٢٠٠٠ م ^٢ متكرر	وزن ٤٦٠ كيلوجرام صحت صحت	0	0	0.61	4.44	٨٢٢	ضمن	حوض قلاية لبردة ٨	بشقال	اشدية
R400	عقار مكون من ارضية ٢٠٠٠ م ^٢ متكرر	قرى قلاية لبردة صحت صحت	0	0	0.08	0.66	٤١٨	ضمن	حوض قلاية لبردة ٨	بشقال	اشدية

بمقتضى
مجلس ادارة مديرية التسوية بالجيزة

رئيس مكتب المشروع

القيم الخمسة

١٨٧

كذلك اللجان الثابتة لمراقبة تطبيق القوانين المتعلقة بالخدمات البلدية

الهيئة العمومية العامة للبلديات
مديرية العمامة بطنجة
مكتب الدراسات

(٨٨)

R401	ارض اضاءت محيطة بجزر صباح	لم يمتثل	0	0	21.18	154.40	٨١١	مضمن	موضف لآلة تصرية	مبتذل	اشبهية
R402	مقتر مكون من ارضية كورد مقتر ممتلح به ارضة مقلب مقتر وارضون	ورنالك احد جوالظم احد الابدانوي	0	0	8.21	59.89	٤١٨	مضمن	موضف لآلة تصرية	مبتذل	اشبهية
R403	مقتر مكون من ارضية كورد مقتر	فارق من طر ابراهيم	0	0	2.22	15.19	٤١٨	مضمن	موضف لآلة تصرية	مبتذل	اشبهية
R404	مقتر مكون من ارضية كورد مقتر	ورنالك احد مضمود جوالده	0	0	0.20	1.45	٤١٨	مضمن	موضف لآلة تصرية	مبتذل	اشبهية
R405	مقتر مكون من ارضية كورد مقتر كورد غير ممتلح	ورنالك احد اسماطيل مضمود	0	0	0.04	0.26	٧١١	مضمن	موضف لآلة تصرية	مبتذل	اشبهية
R405	مقتر مكون من ارضية كورد مقتر كورد غير ممتلح	ورنالك احد اسماطيل مضمود	0	0	8.46	59.51	٤١٨	مضمن	موضف لآلة تصرية	مبتذل	اشبهية
R406	مقتر مكون من ارضية كورد مقتر ممتلح	ورنالك احد اسماطيل مضمود	0	0	0.97	7.07	٧٥٢	مضمن	موضف لآلة تصرية	مبتذل	اشبهية
R406	مقتر مكون من ارضية كورد مقتر ممتلح	ورنالك احد اسماطيل مضمود	0	0	0.74	5.40	٧١١	مضمن	موضف لآلة تصرية	مبتذل	اشبهية
R407	مقتر مكون من ارضية كورد مقتر ممتلح	ورنالك احد اسماطيل مضمود	0	0	1.60	13.08	٧٥٢	مضمن	موضف لآلة تصرية	مبتذل	اشبهية
R407	مقتر مكون من ارضية كورد مقتر ممتلح	ورنالك احد اسماطيل مضمود	0	0	0.50	3.63	٧١١	مضمن	موضف لآلة تصرية	مبتذل	اشبهية
R408	مقتر مكون من ارضية كورد مقتر	ورنالك احد اسماطيل مضمود	0	0	0.65	4.76	٧٥٢	مضمن	موضف لآلة تصرية	مبتذل	اشبهية
R409	مقتر مكون من ارضية كورد مقتر ممتلح	لا يمتثل مقتر مضمود مضمود كورنا كورنا مضمود مضمود	0	0	0.31	2.26	٧٥٢	مضمن	موضف لآلة تصرية	مبتذل	اشبهية
R410	مقتر مكون من ارضية كورد مقتر ممتلح	لم يمتثل	0	0	3.41	22.71	٨٧٥	مضمن	موضف لآلة تصرية	مبتذل	اشبهية
R411	مقتر مكون من ارضية كورد مقتر ممتلح به ارضة مقلب مقتر	سجود مضمود احد الفلاني	0	0	0.12	0.91	٧١١	مضمن	موضف لآلة تصرية	مبتذل	اشبهية
R411	مقتر مكون من ارضية كورد مقتر ممتلح احد الفلاني	سجود مضمود احد الفلاني	0	0	0.14	1.00	٧١٤	مضمن	موضف لآلة تصرية	مبتذل	اشبهية



رئيس مكتب الدراسات

العام لاصفا



تلبية لعمرة القيمة المتساقطة
معمرية التسمية بالعمرة
مكتب المخططات

١٨٨

R411	مطلح مكان من ارضية الكور مفكر + مسطح به خزانة خشب و حوض	سعود محمد احمد الكوازي	0	0	0.78	5.65	75م ²	حوض كلاً ٤٨م ²	يشكل	اسبعية
R412	مطلح مكان من ارضية الكور مفكر خزانة غير مكفل	وزيق محمد ابو السمود	0	0	0.08	0.59	71٧م ²	حوض كلاً ٨٤م ²	يشكل	اسبعية
R412	مطلح مكان من ارضية الكور مفكر خزانة غير مكفل	وزيق محمد ابو السمود	0	0	0.35	2.52	7١٩م ²	حوض كلاً ٨٤م ²	يشكل	اسبعية
R412	مطلح مكان من ارضية الكور مفكر خزانة غير مكفل	وزيق محمد ابو السمود	0	0	2.14	15.58	7١٩م ²	حوض كلاً ٨٤م ²	يشكل	اسبعية
R413	مطلح مكان من الارض ارضية خزانة مفكر خزانة غير مكفل	سعود عطير عياضه السباتك	0	0	0.06	0.47	11٧م ²	حوض الخوازل القواقي ٦٥م ²	يشكل	اسبعية
R413	مطلح	سعود عطير عياضه السباتك	0	0	0.13	0.92	11٩م ²	حوض الخوازل القواقي ٦٥م ²	يشكل	اسبعية
R413	مطلح	سعود عطير عياضه السباتك	0	0	0.01	0.09	1٢٥م ²	حوض الخوازل القواقي ٦٥م ²	يشكل	اسبعية
R413	مطلح	سعود عطير عياضه السباتك	0	0	3.03	22.11	11٧م ²	حوض الخوازل القواقي ٦٥م ²	يشكل	اسبعية
R413A	مطلح مكان من ارض العمارة (مستوية)	ايان حوت سوريك	0	0	0.23	1.66	١٢٥م ²	حوض الخوازل القواقي ٦٥م ²	يشكل	اسبعية
R413A	مطلح مكان من ارض العمارة (مستوية)	ايان حوت سوريك	0	0	0.11	0.81	١١٥م ²	حوض الخوازل القواقي ٦٥م ²	يشكل	اسبعية
R414	مطلح مكان من ارض + ارض مفكر خزانة غير مكفل + حوض اسفل	ايان حوت سوريك مسطح	0	0	1.24	9.05	١٢٥م ²	حوض الخوازل القواقي ٦٥م ²	يشكل	اسبعية
R414	مطلح مكان من ارض + ارض مفكر خزانة غير مكفل + حوض اسفل	ايان حوت سوريك مسطح	0	0	2.54	18.51	١٢١م ²	حوض الخوازل القواقي ٦٥م ²	يشكل	اسبعية
R414	مطلح مكان من ارض + ارض مفكر خزانة غير مكفل + حوض اسفل	ايان حوت سوريك مسطح	0	0	0.25	1.83	١١٩م ²	حوض الخوازل القواقي ٦٥م ²	يشكل	اسبعية
R414B	مطلح مكان من ارض + ارض مفكر خزانة غير مكفل + حوض اسفل	الاعم حوت سوريك مسطح	0	0	7.45	54.32	١٦١م ²	حوض الخوازل القواقي ٦٥م ²	ميت عليه	العمرة
R414B	ارض مسطحة اسفل	لم يشكل	0	0	10.50	77.25	١٥٥م ²	حوض الخوازل القواقي ٦٥م ²	ميت عليه	العمرة



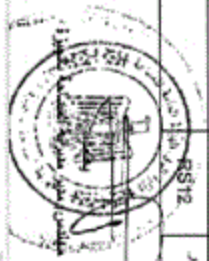
رئيس مكتب المخططات

العمدة

كافة الملكات الطارئين لشروع توصية الطريق الدائري من شارع القومية العربية الى محور ٢٦ يوليو بطول ٤,٨ كم في نطاق محافظة الجيزة

لجنة التسمية لجنة التسمية
مؤدية التسمية بالوزارة
مكتب المشروع

RS17	مبنى مكون من دور أرضي فقط	اندمج معك تيب مستلم	0	0	11.56	84.30	ضمن ١٣٠٠، ١٢٠٠، ١٣٠٠	بحرري الجيزة ١٤٠٤	ميت عليه	الجيزة
R417	أرض قضاء محافظة الجيزة	اندمج معك تيب مستلم	0	1	12.22	264.11	ضمن ١٣٠٠، ١٢٠٠، ١٣٠٠	بحرري الجيزة ١٤٠٤	ميت عليه	الجيزة
R417	أرض قضاء محافظة الجيزة	اندمج معك تيب مستلم	0	0	7.44	54.23	ضمن ٢٥٠، ٢٥٠	بحرري الجيزة ١٤٠٤	ميت عليه	الجيزة
R417	أرض قضاء محافظة الجيزة	اندمج معك تيب مستلم	0	0	5.31	38.69	ضمن ٢٥٠، ٢٦٠	بحرري الجيزة ١٤٠٤	ميت عليه	الجيزة
R418	أرض محافظة الجيزة	لم يستلم	0	0	7.07	51.52	ضمن ١٠٠، ١٠٠	بحرري الجيزة ١٤٠٤	ميت عليه	الجيزة
R418	أرض قضاء	لم يستلم	0	0	5.26	38.34	ضمن ٥٠	بحرري الجيزة ١٤٠٤	ميت عليه	الجيزة
R420	أرض قضاء	لم يستلم	0	0	9.38	68.41	ضمن ٢٥٠	بحرري الجيزة ١٤٠٤	ميت عليه	الجيزة
R421	أرض قضاء	لم يستلم	0	0	10.12	73.77	ضمن ١٢٤	الطائفة الجيزة ١٤٠٤	ميت عليه	الجيزة
RS1	أرض قضاء تيب دور صناع من جهة واحدة	لم يستلم	0	0	0.17	1.25	ضمن ١٢٥	الطائفة الجيزة ١٤٠٤	ميت عليه	الجيزة
RS3	مبنى مكون من أرضي فقط (الطائفة)	لم يستلم	0	0	16.12	117.51	ضمن ١٢٥، ١٣٠	الطائفة الجيزة ١٤٠٤	ميت عليه	الجيزة
RS4	مبنى مكون من أرضي فقط	لم يستلم	0	1	6.60	222.40	ضمن ١٢٥، ١٣٠	الطائفة الجيزة ١٤٠٤	ميت عليه	الجيزة
RS5	مبنى مكون من أرضي فقط (الطائفة)	لم يستلم	0	0	14.19	103.45	ضمن ١٢٤، ١٢٤	الطائفة الجيزة ١٤٠٤	ميت عليه	الجيزة
RS6	مبنى مكون من أرضي فقط	لم يستلم	0	0	4.75	34.66	ضمن ١٢٤، ١٢٤، ١٢١	الطائفة الجيزة ١٤٠٤	ميت عليه	الجيزة
RS6	أرض محافظة الجيزة	لم يستلم	0	1	20.04	321.16	ضمن ١٢١، ١٢٤، ١٢٠	الطائفة الجيزة ١٤٠٤	ميت عليه	الجيزة
RS7	مبنى مكون من أرضي فقط	انضمي معك ائمة منطقتي	0	0	0.93	6.78	ضمن ١٢٠	الطائفة الجيزة ١٤٠٤	ميت عليه	الجيزة
RS8	مبنى مكون من أرضي فقط	مدمور	0	0	3.98	28.02	ضمن ١٢٠	الطائفة الجيزة ١٤٠٤	ميت عليه	الجيزة
RS8	مبنى دور أرضي فقط (الطائفة)	مدمور	0	0	23.22	168.27	ضمن ١٢٠	الطائفة الجيزة ١٤٠٤	ميت عليه	الجيزة
RS9	مبنى مكون من أرضي فقط	١١٤ كمان الدين رديني	0	0	0.08	0.66	ضمن ١١٧	الطائفة الجيزة ١٤٠٤	ميت عليه	الجيزة
RS10	مبنى مكون من أرضي فقط	مدمور	0	0	4.15	30.27	ضمن ١١٧	الطائفة الجيزة ١٤٠٤	ميت عليه	الجيزة
RS11	أرض قضاء	لم يستلم	0	1	2.89	195.12	ضمن ١١٧	الطائفة الجيزة ١٤٠٤	ميت عليه	الجيزة
RS12	مبنى مكون من أرضي فقط	شبان مدمور معك	0	0	20.70	150.89	ضمن ١١٧	الطائفة الجيزة ١٤٠٤	ميت عليه	الجيزة



رئيس مكتب التطوير

مكتب التطوير

كذلك القلائد الطاقون لشروع توصية الطريق الثاني من شارع القومية الغربية الى محور ١٦ بولايو بطول ٤,٨ كم في نطاق محافظة الجيزة



الهيئة المصرية العامة للتمهنة
مصرية التمشية بالجيزة
مكتب المشروعات

١٩٤

RS27	مكرر مكون من ارضية آسور مكرر فاسطغ	لم يستكمل	0	0	0,67	490	١١١٠ - ١١٠	ضمن	١	المطابق لمرحلة ١	موت عليه	الجيزة
RS28	مكرر مكون من ارضية آسور مكرر فاسطغ	لم يستكمل	0	0	4,46	32,51	١١١٠ - ١١٠	ضمن	١	المطابق لمرحلة ١	موت عليه	الجيزة
RS30	مكرر مكون من ارضية آسور مكرر فاسطغ	ابو الفتح عبد المنعم محمود	0	0	16,98	121,58	١١١٠ - ١١٠	ضمن	١	المطابق لمرحلة ١	موت عليه	الجيزة
RS31	مكرر مكون من ارضية آسور مكرر فاسطغ (زوايا) به حوزة الاصناف بساتين حياض	محمد صديقه طي	0	1	14,35	279,62	١١١٠ - ١١٠	ضمن	١	المطابق لمرحلة ١	موت عليه	الجيزة
RS32	مكرر مكون من ارضية آسور مكرر فاسطغ	محمد سادق حياض بريس	0	0	13,13	95,71	١١١٠ - ١١٠	ضمن	١	المطابق لمرحلة ١	موت عليه	الجيزة
RS33	مكرر مكون من ارضية آسور مكرر فاسطغ	وردة زوايا طي حياض	0	0	12,70	92,59	١١١٠ - ١١٠	ضمن	١	المطابق لمرحلة ١	موت عليه	الجيزة
RS34	مكرر مكون من ارضية آسور مكرر فاسطغ	حياض محمد طي حياض	0	0	10,58	77,97	١١١٠ - ١١٠	ضمن	١	المطابق لمرحلة ١	موت عليه	الجيزة
RS35	مكرر مكون من ارضية آسور مكرر فاسطغ	سوا محمد محمود	0	0	12,95	93,74	١١١٠ - ١١٠	ضمن	١	المطابق لمرحلة ١	موت عليه	الجيزة
RS36	مكرر مكون من ارضية آسور مكرر فاسطغ	وردة لقصي حياض رمضان	0	0	8,16	59,62	١١١٠ - ١١٠	ضمن	١	المطابق لمرحلة ١	موت عليه	الجيزة
RS37	مكرر مكون من ارضية آسور مكرر فاسطغ به آسور به سلف الاصناف والحواض	وردة حوزي بطي حوزي	0	0	8,46	81,66	١١١٠ - ١١٠	ضمن	١	المطابق لمرحلة ١	موت عليه	الجيزة
RS38	مكرر مكون من ارضية آسور مكرر فاسطغ به آسور به سلف الاصناف والحواض	احمد حوزي احمد الحوزي	0	0	12,68	92,46	١١١٠ - ١١٠	ضمن	١	المطابق لمرحلة ١	موت عليه	الجيزة
RS39	مكرر مكون من ارضية آسور مكرر فاسطغ	وردة براهيم ابراهيم ابو مسلم	0	0	19,50	142,15	١١١٠ - ١١٠	ضمن	١	المطابق لمرحلة ١	موت عليه	الجيزة
RS40	مكرر مكون من ارضية آسور مكرر فاسطغ	محمد حياض حياض حياض حياض	0	0	5,13	37,43	١١٠	ضمن	١	المطابق لمرحلة ١	موت عليه	الجيزة
	مكرر مكون من ارضية آسور مكرر فاسطغ	وردة جمال محمود احمد حوزة	0	0	8,91	64,92	١١٠	ضمن	١	المطابق لمرحلة ١	موت عليه	الجيزة



رئيس مكتب المشروعات
١٩٤

مكتب المشروعات



كثافة الغلات الطماطين لطبوع تروسة الطريق الدائري من شارع التروسة الغربية التي مسعود ٢٦ لاينو يتطول ٤,٨ كم في نطاق محافظة الجزيرة

لجنة لجمعية لخدمة المسئلة
مديرية المسئلة بالجزيرة
مكتب التطوير والتك

١٥٢٤

كود M39 - سبق الترتبة في التطوع تروسة مسعود ١١ لاينو رقم ٥٠١ خدمات	RS42	ارضين لفساه بها التاجر	لم يتسائل	0	9	21.34	1730.90	١٠٢٠٠٧ ١٠٢ ١٠٢	١٠٢ ١٠٢ ١٠٢	الطماطين تروسة الطماطين تروسة الطماطين تروسة	موت عليه موت عليه موت عليه	الجزيرة الجزيرة الجزيرة
كود M40 - سبق الترتبة في التطوع تروسة مسعود ١١ لاينو رقم ٥٠١ خدمات	RS43	ارضين لفساه	لم يتسائل	0	0	23.77	173.26	١٢٧ ١٢٧ ١٢٧	١٢٧ ١٢٧ ١٢٧	الطماطين تروسة الطماطين تروسة الطماطين تروسة	موت عليه موت عليه موت عليه	الجزيرة الجزيرة الجزيرة
كود M41 - سبق الترتبة في التطوع تروسة مسعود ١١ لاينو رقم ٥٠١ خدمات	RS44	ارضين لفساه بها التاجر	لم يتسائل	0	0	3.36	24.49	١٨ ١٨ ١٨	١٨ ١٨ ١٨	الطماطين تروسة الطماطين تروسة الطماطين تروسة	موت عليه موت عليه موت عليه	الجزيرة الجزيرة الجزيرة
كود M42 - سبق الترتبة في التطوع تروسة مسعود ١١ لاينو رقم ٥٠١ خدمات	RS48	ارضين لفساه بها التاجر	معد احد معد مطق	0	0	0.20	1.45	٥٥ ٥٥ ٥٥	٥٥ ٥٥ ٥٥	الاربية تروسة الاربية تروسة الاربية تروسة	موت عليه موت عليه موت عليه	الجزيرة الجزيرة الجزيرة
كود M43 - سبق الترتبة في التطوع تروسة مسعود ١١ لاينو رقم ٥٠١ خدمات	RS49	مطل مكنون من ارضين به التاجر مطل مكنون من ارضين به التاجر مطل مكنون من ارضين به التاجر	ارضين لفساه بها التاجر ارضين لفساه بها التاجر ارضين لفساه بها التاجر	0	0	12.67	92.39	٨٦ ٨٦ ٨٦	٨٦ ٨٦ ٨٦	الاربية تروسة الاربية تروسة الاربية تروسة	موت عليه موت عليه موت عليه	الجزيرة الجزيرة الجزيرة
كود M44 - سبق الترتبة في التطوع تروسة مسعود ١١ لاينو رقم ٥٠١ خدمات	RS50	ارضين لفساه	لم يتسائل	0	0	11.59	94.46	٨٦ ٨٦ ٨٦	٨٦ ٨٦ ٨٦	الاربية تروسة الاربية تروسة الاربية تروسة	موت عليه موت عليه موت عليه	الجزيرة الجزيرة الجزيرة
كود M45 - سبق الترتبة في التطوع تروسة مسعود ١١ لاينو رقم ٥٠١ خدمات	RS51	مطل مكنون من ارضين به التاجر مطل مكنون من ارضين به التاجر مطل مكنون من ارضين به التاجر	ارضين لفساه بها التاجر ارضين لفساه بها التاجر ارضين لفساه بها التاجر	0	1	7.22	227.70	٨٦ ٨٦ ٨٦	٨٦ ٨٦ ٨٦	الاربية تروسة الاربية تروسة الاربية تروسة	موت عليه موت عليه موت عليه	الجزيرة الجزيرة الجزيرة
كود M46 - سبق الترتبة في التطوع تروسة مسعود ١١ لاينو رقم ٥٠١ خدمات	RS52	مطل مكنون من ارضين به التاجر مطل مكنون من ارضين به التاجر مطل مكنون من ارضين به التاجر	ارضين لفساه بها التاجر ارضين لفساه بها التاجر ارضين لفساه بها التاجر	0	0	15.41	112.35	٨٦ ٨٦ ٨٦	٨٦ ٨٦ ٨٦	الاربية تروسة الاربية تروسة الاربية تروسة	موت عليه موت عليه موت عليه	الجزيرة الجزيرة الجزيرة

مهاجرين مسعود مسؤولة المسئلة بالجزيرة

رئيس لجنة التطوير والتك

١٥٢٤



كثافة البلاط الناظرين المشروع توسعة الطريق الدائري من شارع القومية الغربية الغربية الى محور ١٦ بطول ١,٨ كم في نطاق محافظة الجيزة

١٩٤
 الهيئة العامة للغذاء والدواء
 مديرية التفتيش بالجيزة
 مكتب المشروعات

RS53	مبنى مكون من أرضي مسطح مكشور مسطح	مساحة مسطحة مسطح	0	0	12.83	93.50	٨٦	الارضية لعمق ٤	ميت عميقة	العمياء
RS54	عائل مكون من أرضي ١٤ دون مكشور مسطح	لم يمتثل	0	0	22.54	164.33	٨٦	الارضية لعمق ٤	ميت عميقة	العمياء
RS55	عائل مكون من أرضي ٤ دون مكشور مسطح	لم يمتثل	0	0	9.86	71.92	٨٦	الارضية لعمق ٤	ميت عميقة	العمياء
RS56	مبنى مكون من أرضي ٤ دون مكشور مسطح به غرفة	خلاف المواصفات المعمورة	0	0	15.93	116.13	٨٦	الارضية لعمق ٤	ميت عميقة	العمياء
RS56	عائل مكون من أرضي ٤ دون مكشور دون غير مكشول	خلاف المواصفات المعمورة	0	0	6.73	48.06	٨٦	الارضية لعمق ٤	ميت عميقة	العمياء
RS57	عائل مكون من أرضي ٤ دون مكشور مسطح	عائل راسخ على	0	0	13.90	101.33	٨٦	الارضية لعمق ٤	ميت عميقة	العمياء
RS58	مبنى مكون من أرضي ٤ دون مكشور مسطح به غرفة مسطح مكشور مسطح	على صحن قاسم	0	1	3.24	198.69	٨٦	الارضية لعمق ٤	ميت عميقة	العمياء
RS59	أرض قضاء مسطحة بدون عائل مكون من أرضي دون غير مكشول	لم يمتثل	0	0	10.76	78.43	٨٦	الارضية لعمق ٤	ميت عميقة	العمياء
RS60	عائل مكون من أرضي دون غير مكشول	بأسم سوري صيد الكلب	0	0	10.68	77.86	٨٦	الارضية لعمق ٤	ميت عميقة	العمياء
RS61	عائل مكون من أرضي ٤ دون مكشور	مساح مسطح على صحن خشبي مبنية على صحن حديد	0	0	14.09	102.71	٨٦	الارضية لعمق ٤	ميت عميقة	العمياء
RS62- RS63- RS64- RS73- RS74- RS75- RS76	أرض قضاء مسطحة (الارض) مبنى مكون من أرضي ٤ دون مكشور (مسطح حوله) مكشور (مسطح حوله) مكشور (مسطح حوله) مكشور (مسطح حوله) مكشور (مسطح حوله) مكشور (مسطح حوله)	على صحن لحد المسطحة ربيع السوي طبق على صحن خشبي على صحن حديد حديدية مساحة	0	8	11.08	1401.03	٨٥ - ٨٦	الارضية لعمق ٤	ميت عميقة	العمياء
RS65	مبنى مكون من أرضي ٤ دون مكشور (مسطح حوله)	لبنية مسطح مسطح مع الناعم والبراق	0	2	19.27	490.68	٨٥	الارضية لعمق ٤	ميت عميقة	العمياء
RS66	أرض قضاء مسطحة بدون مكشور	الطريقة القيسرية الاحموية	0	1	10.48	251.45	٨٥	الارضية لعمق ٤	ميت عميقة	العمياء
RS67	غرفة مسطح مسطح	الطريقة القيسرية الاحموية	0	0	0.67	4.88	٨٥	الارضية لعمق ٤	ميت عميقة	العمياء

مدير
 ٢٩٦٧٢٥
 ١٤٤٨

رئيس مكتب المشروعات

مدير
 ١٤٤٨



كثافة الحالات الطارئة لتوسعة الطريق الدائري من شارع القومية الغربية الى محور ١٦ بابلو بطون ١,٨ كم في نطاق محافظة الجيزة

الهيئة العمومية العامة للتاسسة
مديرية تسمية الجيزة
مكتب الدراسات

١٩٥

RS67	عقار سكن من ارضية اهور مكثور اهور غير مكثف	كريمة حسن عبدالرحمن حسن	0	0	23.24	189.45	٥٥	ضمن	الاربعاء ليرة	موت عطية	الجيزة
RS68	مبنى متعلق مشاريع زكريا حديدا (هاشمي)	يكرم احمد عبدالحميد كرم الله	0	0	16.75	122.09	٥٥	ضمن	الاربعاء ليرة	موت عطية	الجيزة
RS69	عقار سكن من ارضية اهور مكثور فسطاط	احمد حاشي احمد محمد	0	0	12.14	88.48	٥٥	ضمن	الاربعاء ليرة	موت عطية	الجيزة
RS70	ارضيات ابناء عقار سكن من ارضية اهور	السيد ابو الطيب احمد عبدالواحد حسن	0	0	15.29	11٢.47	٥٥	ضمن	الاربعاء ليرة	موت عطية	الجيزة
RS71	عقار سكن من ارضية اهور مكثور فسطاط به حوزة سقف مكثور فسطاط	فيصل محمد اسماعيل	0	0	6.43	48.88	٥٥	ضمن	الاربعاء ليرة	موت عطية	الجيزة
RS71A	عقار سكن من ارضية اهور مكثور فسطاط	عزى طهي محمد	0	0	8.72	63.58	٥٥	ضمن	الاربعاء ليرة	موت عطية	الجيزة
RS72	عقار سكن من ارضية اهور مكثور اهور غير مكثف	مينا فؤاد مسطفي بولس	0	0	2.60	18.93	٥٥	ضمن	الاربعاء ليرة	موت عطية	الجيزة
RS77	عقار سكن من ارضية اهور مكثور اهور غير مكثف	علاء يوسف صبران لصورج	0	0	15.12	110.25	٥٥	ضمن	الاربعاء ليرة	موت عطية	الجيزة
RS78	عقار سكن من ارضية اهور مكثور فسطاط	رضية عطية احمد عوض	0	0	10.70	78.00	٥٥	ضمن	الاربعاء ليرة	موت عطية	الجيزة
RS79	ارضيات ابناء	علاء محمد حناكريم حوزة محمود عبدالرحمن مسامح وميمون فضل الله بوس ناور طهوي محمد بنو اناور وسهوي عبدالرحمن طهي	0	6	23.50	1221.56	٥٤	ضمن	الاربعاء ليرة	موت عطية	الجيزة
RS80A	مبنى اهور ارضيات سقف مكثور فسطاط	لم يسهل	0	0	5.07	38.97	٥٥	ضمن	الاور ليرة	موت عطية	الجيزة
RS80A	ارضيات ابناء تامة الكافور لا يوجد بها تسليط	لم يسهل	0	0	2.28	16.63	٥٥	ضمن	الاور ليرة	موت عطية	الجيزة
RS83	عقار سكن من ارضية اهور مكثور فسطاط	رائد باهي محمود حديد	0	0	0.05	0.36	٤٨.٥٠	ضمن	الاور ليرة	موت عطية	الجيزة
RS84	ارضيات ابناء محافظة اهور عقار سكن من ارضية اهور	لم يسهل	0	0	1.14	8.29	٤٨.٥٠	ضمن	الاور ليرة	موت عطية	الجيزة
RS85	مكثور فسطاط به حوزة سقف مكثور فسطاط	اسماعيل جمال طهي طهي	0	0	2.34	17.05	٤٨.٥٠	ضمن	الاور ليرة	موت عطية	الجيزة



رائد باهي محمود حديد

الشيخ يحيى



كشف الملكيات الظاهريين للشروع في إقامة الطريق الدائري من شارع القومية العربية التي محور ٢٦ يونيو بطول ٤,٨ كم في نطاق محافظة الجيزة

لجنة التسمية الفنية للمساحة
مديرية المساحة بالجيزة
مكتب المساحة

١٩٦٦

RS986	مكثر مكنون من ارضية ٤٠٠متر مكثر ٤٠٠متر غير مكثر	مطابق الفيزي جرافية	0	0	2,79	20,37	٤٨.٥٠	مضمن	الضوء ليرة ٥	ميت عطية	الضوء
RS987	مكثر مكنون من ارضية ٤٠٠متر مكثر ٤٠٠متر	مطابق احمد جوداقي احمد	0	0	2,58	18,79	٤٨.٥٠	مضمن	الضوء ليرة ٥	ميت عطية	الضوء
RS988	مكثر مكنون من ارضية ٤٠٠متر مكثر ٤٠٠متر مطبق به ٢٠٠ متره مكثف مكثرون	تتضمن عوارض من حديد	0	0	2,97	21,66	٤٨.٥٠	مضمن	الضوء ليرة ٥	ميت عطية	الجيزة
RS989	مكثر مكنون من ارضية ٤٠٠متر مكثر	لتتضمن شاطئ حيران مليون	0	0	4,54	38,07	٤٨.٥٠	مضمن	الضوء ليرة ٥	ميت عطية	الضوء
RS990	مكثر مكنون من ارضية ٤٠٠متر مكثر ٤٠٠متر غير مكثف	حذاء محمد محمد صبر	0	0	6,07	44,23	٤٨.٥٠	مضمن	الضوء ليرة ٥	ميت عطية	الضوء
RS991	مكثر مكنون من ارضية ٤٠٠متر مكثر ٤٠٠متر مكثف مكثف ومكثرون	احدوى نورا النور مكنونين	0	0	5,65	41,19	٤٨.٥٠	مضمن	الضوء ليرة ٥	ميت عطية	الضوء
RS992	مكثر مكنون من ارضية ٤٠٠متر مكثر ٤٠٠متر غير مكثف	موت حذاء منين	0	0	3,64	26,82	٤٨.٥٠	مضمن	الضوء ليرة ٥	ميت عطية	الضوء
RS993	مكثر مكنون من ارضية ٤٠٠متر مكثر ٤٠٠متر مطبق	مكثفة ايمن محمد لياحى	0	0	4,04	28,43	٤٨.٥٠	مضمن	الضوء ليرة ٥	ميت عطية	الضوء
RS994	مكثر مكنون من ارضية ٤٠٠متر مكثر ٤٠٠متر غير مكثف	زينة سويد عبدالعزيز احمد	0	0	8,58	62,58	٤٨.٥٠	مضمن	الضوء ليرة ٥	ميت عطية	الضوء
RS995	مكثر مكنون من ارضية ٤٠٠متر مكثرون	حذاء سويد عطية سويد	0	0	1,78	12,97	٤٨.٥٠	مضمن	الضوء ليرة ٥	ميت عطية	الضوء
RS995	مكثر مكنون من ارضية ٤٠٠متر مكثرون	حذاء سويد عطية سويد	0	0	0,53	3,87	٤٨.٥٠	مضمن	الضوء ليرة ٥	ميت عطية	الضوء
RS995	مكثر مكنون من ارضية ٤٠٠متر مكثرون	حذاء سويد عطية سويد	0	0	15,14	110,36	٤٨.٥٠	مضمن	الضوء ليرة ٥	ميت عطية	الضوء
RS995	مكثر مكنون من ارضية ٤٠٠متر مكثرون	حذاء سويد عطية سويد	0	0	1,88	14,45	٤٨.٥٠	مضمن	الضوء ليرة ٥	ميت عطية	الضوء
RS996	مكثر مكنون من ارضية ٤٠٠متر مكثرون	فرح سويد فرح محمد ابو زينة	0	0	9,43	68,76	٤٨.٥٠	مضمن	الضوء ليرة ٥	ميت عطية	الضوء
RS997	مكثر مكنون من ارضية ٤٠٠متر مكثرون	الضوء احمد حمدة	0	0	9,30	67,83	٤٨.٥٠	مضمن	الضوء ليرة ٥	ميت عطية	الضوء



رئيس مكتب المساحة

الملك فيصل بن عبدالعزيز



كشف النتائج الانتخابية لمرشحي لائحة المقاعد الانتخابية التي تم في نطاق محافظة الجيزة

الهيئة الانتخابية العامة التأسيسية
محافظة القاهرة بالجيزة
مكتب المفوضية

١٧٥٦٦٧

RS98	عقار مكون من ارضية في دور مفكر جاور عقار مكنان	خلف جيرانهم محافظة الجيزة	0	0	10.49	76.49	٤٧.٤٨.٥٠	مشمق	٥	المرور لمرور	بيت عطية	الجيزة
RS99	عقار مكون من ارضية في دور مفكر	ورقة جيرانهم خلف محافظة الجيزة	0	0	19.84	144.62	٤٧.٤٨.٥٠	مشمق	٥	المرور لمرور	بيت عطية	الجيزة
RS100	عقار مكون من ارضية في دور مفكر جاور عقار مكنان	عقار مكنان على سطح	0	0	17.17	125.21	٤٧.٤٨.٥٠	مشمق	٥	المرور لمرور	بيت عطية	الجيزة
RS101	عقار مكون من ارضية في دور مفكر	مقدم سطح جيرانهم في جنوبه	0	0	17.93	130.70	٤٧.٤٨.٥٠	مشمق	٥	المرور لمرور	بيت عطية	الجيزة
RS102	عقار مكون من ارضية في دور عقار مكنان جاور عقار مكنان	مقدم مكنان جيران	0	0	14.43	105.18	٤٧.٤٨.٥٠	مشمق	٥	المرور لمرور	بيت عطية	الجيزة
RS103	ارضى لقطعة	لم يمسك	0	0	10.77	78.52	٤٧.٤٨.٥٠	مشمق	٥	المرور لمرور	بيت عطية	الجيزة
RS104	عقار مكون من ارضية في دور مفكر مساح به ٢٤ اقلق	اللقب مقدم الجيران	0	0	18.34	133.72	٤٧.٤٨.٥٠	مشمق	٥	المرور لمرور	بيت عطية	الجيزة
RS105	عقار مكون من ارضية في دور مفكر	لم يمسك	0	1	9.79	246.44	٤٧.٤٨.٥٠	مشمق	٥	المرور لمرور	بيت عطية	الجيزة
RS106	عقار مكون من ارضية في دور مفكر جاور عقار مكنان	اقر مكنان دور مكنان مكنان دور مكنان	0	0	14.69	107.12	٤٧.٤٨.٥٠	مشمق	٥	المرور لمرور	بيت عطية	الجيزة
RS107	عقار مكون من ارضية في دور مفكر مساح	بأرضين قنطرة جيرانهم لغير ورقة لح ضيقة مكنان	0	0	15.73	114.67	٤٧.٤٨.٥٠	مشمق	٥	المرور لمرور	بيت عطية	الجيزة
RS108	عقار مكون من ارضية في دور مفكر جاور عقار مكنان	عقار مكنان جيران	0	0	16.92	123.37	٤٧.٤٨.٥٠	مشمق	٥	المرور لمرور	بيت عطية	الجيزة
RS109	عقار مكون من ارضية في دور مفكر	لم يمسك	0	0	12.87	93.81	٥٠	مشمق	٥	المرور لمرور	بيت عطية	الجيزة
RS110	عقار مكون من ارضية في دور مفكر جاور عقار مكنان	مسطح جيرانهم مكنان	0	0	3.76	27.42	٤٩.٥٠	مشمق	٥	المرور لمرور	بيت عطية	الجيزة



رئيس مكتب المفوضية

الأمين المساعد

كافة الملكات التابعتين لمطروح توسعة الطريق الدائري من شارع القرية العربية التي مسور ٢٦ يوليو بطول ٤.٨ كم في نطاق محافظة الجيزة

الهيئة المصرية العامة للتسوية
 مديرية التسوية بالجيزة
 مبنى القنصلية

٢٠٢٨

RS111	مطر مكون من ارضية آبار مطر آبار غير مكتمل	مسور ٤ طريق اسفلك	0	0	4.18	30.56	٤١٠.٥٠	جمن	الاسر ليرة ٥	بيت عطية	الاسر ليرة
RS112	مطر مكون من ارضية مسور مطر	مسور طريق مسود زكريا	0	0	5.40	39.38	٤١٠.٥٠	جمن	الاسر ليرة ٥	بيت عطية	الاسر ليرة
RS112	مطر مكون من ارضية آبار مطر	مسور طريق مسود زكريا	0	0	5.89	42.94	٥٠	جمن	الاسر ليرة ٥	بيت عطية	الاسر ليرة
RS113	ارض قشاة مطر	الحد ممدى عطية عطاليم ل	0	2	5.14	387.52	٥٠	جمن	الاسر ليرة ٥	بيت عطية	الاسر ليرة
RS114	مطر مكون من ارضية آبار مطر	ورقة مسور ٤ الحد القريسي	0	0	10.91	79.53	٤١٠.٥٠	جمن	الاسر ليرة ٥	بيت عطية	الاسر ليرة
RS115	مطر مكون من ارضية آبار مطر	حد الحدى مسالطاح عطاليم	0	0	3.11	22.66	٤١٠.٥٠	جمن	الاسر ليرة ٥	بيت عطية	الاسر ليرة
RS116	مطر مكون من ارضية آبار مطر مسطح	الحد ممدى	0	0	4.56	33.24	٤١٠.٥٠	جمن	الاسر ليرة ٥	بيت عطية	الاسر ليرة
RS117	مطر مكون من ارضية آبار مطر آبار غير مكتمل	ورقة لوزية القرو احمد	0	0	8.18	59.62	٤١٠.٥٠	جمن	الاسر ليرة ٥	بيت عطية	الاسر ليرة
RS118	مطر مكون من ارضية آبار مطر مسطح به عرابة واحتم	ورقة مسور قلم مسلق	0	0	6.25	45.58	٤١٠.٥٠	جمن	الاسر ليرة ٥	بيت عطية	الاسر ليرة
RS119	مطر مكون من ارضية آبار مطر	ورقة عطاليم لاسمى بالرس	0	0	8.71	63.50	٤١٠.٥٠	جمن	الاسر ليرة ٥	بيت عطية	الاسر ليرة
RS120	مطر مكون من ارضية ١ مطر مسطح	الحد ممدى	0	0	14.90	108.59	٤١٠.٥٠	جمن	الاسر ليرة ٥	بيت عطية	الاسر ليرة
RS121	مطر مكون من ارضية آبار مطر	جمن لوزى عطية مسلق لوزى عطية	0	0	3.46	25.20	٤١٠.٥٠	جمن	الاسر ليرة ٥	بيت عطية	الاسر ليرة
RS122	مطر مكون من ارضية آبار مطر	ورقة لاسمى عطية كامل مسلق عطية	0	0	1.76	12.81	٤١٠.٥٠	جمن	الاسر ليرة ٥	بيت عطية	الاسر ليرة
RS123	مطر مكون من ارضية آبار مطر مسطح	ورقة عطاليم ل احمد مسود عطاليم	0	0	9.12	66.49	٤١٠.٥٠	جمن	الاسر ليرة ٥	بيت عطية	الاسر ليرة
RS124	مطر مكون من ارضية آبار مطر مسطح	جمن مسود مسالطاح عطاليم ل احمد	0	0	14.80	107.90	٤١٠.٥٠	جمن	الاسر ليرة ٥	بيت عطية	الاسر ليرة
RS126	مطر مكون من ارضية آبار مطر مسطح	مسود مسو عطاليم مسود	0	0	8.11	59.12	٤١٠.٥٠	جمن	الاسر ليرة ٥	بيت عطية	الاسر ليرة



رئيس مبنى القنصلية
 محمد عبد الحليم

مدير التسوية
 محمد عبد الحليم

كذلك الملاك الطائرين المشروع لتوسعة الطريق الدائري من شارع القوية العربية التي مسور ٢٦ يوليو بطول ٤,٨ كم في نطاق محافظة الجيزة

الهيئة المصرية العامة للمساحة
مديرية المساحة والجودة
مكتب المسوحات

١٩٩

RS126	مبنى مكون من دور أرضي القطر (أسفل)	مخطط عمراني عريض	0	0	1,34	9,74	١٦ - ٤٤	ضمن ١٦ - ٤٤	الضلع لحدود	ميت عطية	الجيزة
RS127	مبنى مكون من أرضي ومخبر مخبر	حضان مسور عريض	0	0	0,93	6,78	١٦ - ٤٤	ضمن ١٦ - ٤٤	الضلع لحدود	ميت عطية	الجيزة
RS128	مخطط مكون من أرضي وأبواب مخبر ومسطح	ورقة ائحة مسودة مسودة على ورقة التصاريح الاصح	0	0	7,48	54,54	١٦ - ٤٤	ضمن ١٦ - ٤٤	الضلع لحدود	ميت عطية	الجيزة
RS129	مخطط مكون من أرضي وأبواب مخبر ومخبر	ورقة مرسوم ترخيص مسودة مطبوعه	0	0	8,28	60,37	١٦ - ٤٤	ضمن ١٦ - ٤٤	الضلع لحدود	ميت عطية	الجيزة
RS130	مخطط مكون من أرضي وأبواب مخبر ومخبر غير مكتمل	مخالف زائد بغير سن	0	0	7,31	63,31	١٦ - ٤٤	ضمن ١٦ - ٤٤	الضلع لحدود	ميت عطية	الجيزة
RS131	مخطط مكون من أرضي وأبواب مخبر	مخطط طاقه ضمن الاراضي	0	0	5,13	37,42	١٦ - ٤٤	ضمن ١٦ - ٤٤	الضلع لحدود	ميت عطية	الجيزة
RS133	ارض للبناء	ورقة ٧٥٥ مسودة مسودة مسودة	0	1	16,28	283,54	١٣ - ٤٤	ضمن ١٣ - ٤٤	الضلع لحدود	ميت عطية	الجيزة
RS134	مبنى مكون من أرضي فقط	شهادة قديم ارقام	0	0	10,61	77,33	١٦ - ٤٤	ضمن ١٦ - ٤٤	الضلع لحدود	ميت عطية	الجيزة
RS135	مخطط مسطح به ١٠٠ اصحة قوسية	اخر مخطط قوسية ضمن فرج	0	0	7,65	56,75	١٦ - ٤٤	ضمن ١٦ - ٤٤	الضلع لحدود	ميت عطية	الجيزة
RS136	مخطط مكون من أرضي وأبواب مخبر ومخبر غير مكتمل	قديري مخطط زوايا مخطط	0	0	7,56	55,11	١٦ - ٤٤	ضمن ١٦ - ٤٤	الضلع لحدود	ميت عطية	الجيزة
RS137	مخطط مكون من أرضي وأبواب مخبر ومسطح	مخالف مخطط مخطط اصح مسودة	0	0	14,08	102,52	١٦ - ٤٤	ضمن ١٦ - ٤٤	الضلع لحدود	ميت عطية	الجيزة
RS139	مخطط مكون من أرضي وأبواب مخبر	اقبال زكري حياك ايجنت	0	0	0,51	3,69	١٠ - ٤١	ضمن ١٠ - ٤١	الضلع لحدود	ميت عطية	الجيزة
RS140	ارض قضاء محافظة الجيزة	اسمحة قديم ١٥٤٥ عوض	0	0	1,25	9,11	١٠ - ٤١	ضمن ١٠ - ٤١	الضلع لحدود	ميت عطية	الجيزة
RS141	مخطط مكون من أرضي وأبواب مخبر ومخبر غير مكتمل	اقبال قديم ٤٥٤٥ عوض بول شودة مخطط عوض	0	0	7,85	57,25	١٠ - ٤١	ضمن ١٠ - ٤١	الضلع لحدود	ميت عطية	الجيزة
RS142	مخطط مكون من أرضي وأبواب مخبر ومخبر غير مكتمل	ورقة مخطط مخطط مطبوع	0	0	11,07	90,71	١٠ - ٤١	ضمن ١٠ - ٤١	الضلع لحدود	ميت عطية	الجيزة
			0	0	11,30	82,39	١٠ - ٤١	ضمن ١٠ - ٤١	الضلع لحدود	ميت عطية	الجيزة



رئيس مكتب المسوحات

المقام بالقاهرة



الهيئة العامة للغذاء والدواء
 مديرية الصحة العامة بالجيزة
 مكتب التطعيمات
 كخطف السلاطة الطاقميين لتوزيع توسعة الطريق الدائري من شارع الوحدة العربية الى محور ٢٦ بولانو بطول ٤,٨ كم في نطاق محافظة الجيزة

RS157	عقار مكون من ارضية في الدور مكثور حشور غير مكثف	كامل الترابم اوراق خضراء	0	0	12.02	87.63	٢٦ - ٢٦	ضمن	السرور ليرة ٥	موت عطية	الجيزة
RS158	عقار مكون من ارضية في الدور مكثور حشور به ٢ قرية سقف حطب وخرقاف	ورقة الترابم مستطيل زخرفي	0	0	12.00	87.50	٢٦ - ٢٦	ضمن	السرور ليرة ٥	موت عطية	الجيزة
RS159	عقار مكون من ارضية في الدور مكثور	ورقة عطية اسطوانة بسيطة	0	0	2.91	21.19	٢٦ - ٢٦	ضمن	السرور ليرة ٥	موت عطية	الجيزة
RS160	عقار مكون من ارضية في الدور مكثور	أرضي تحت مسعود مومي	0	0	1.76	12.74	٢٦	ضمن	السرور ليرة ٥	موت عطية	الجيزة
RS161	عقار مكون من ارضية في الدور مكثور	لازقة حشور مكثور حشور	0	0	9.30	67.79	٢٦	ضمن	السرور ليرة ٥	موت عطية	الجيزة
RS162	عقار مكون من ارضية في الدور مكثور حشور غير مكثف سقف حطب وخرقاف	ورقة خرقة احد فقيم	0	0	13.35	97.31	٢٦	ضمن	السرور ليرة ٥	موت عطية	الجيزة
RS163	عقار مكون من ارضية في الدور مكثور حشور مكثف حطب وصحيف	احمد حشور حشور مسعود اللقبي	0	0	10.06	73.37	٢٦	ضمن	السرور ليرة ٥	موت عطية	الجيزة
RS164	عقار مكون من ارضية في الدور مكثور حشور به خرقة سقف حطب وخرقاف	شكر لاد زكري عطية حشور	0	0	10.04	73.23	٢٦	ضمن	السرور ليرة ٥	موت عطية	الجيزة
RS165	عقار مكون من ارضية في الدور مكثور حشور به خرقة سقف صناع وخرقاف	ورقة خرقة حشور حشور حشور	0	0	10.36	76.55	٢٦	ضمن	السرور ليرة ٥	موت عطية	الجيزة
RS166	عقار مكون من ارضية في الدور مكثور حشور	ورقة حشور احد حشور	0	0	6.44	48.93	٢٦	ضمن	السرور ليرة ٥	موت عطية	الجيزة
RS167	عقار مكون من ارضية في الدور مكثور حشور حطب وصحيف	ابو ابراهيم حشور حشور	0	0	1.62	11.81	٢٦	ضمن	السرور ليرة ٥	موت عطية	الجيزة
RS168	اراضي لواء محافظة اسود مكثور حشور حشور حشور	ابو ابراهيم حشور حشور	0	0	3.40	24.76	٢٦	ضمن	السرور ليرة ٥	موت عطية	الجيزة
RS169	عقار مكون من ارضية في الدور مكثور حشور حشور حشور	شكر راجات زخرفي	0	0	11.30	82.40	٢٦	ضمن	السرور ليرة ٥	موت عطية	الجيزة



رئيس مكتب التطعيمات T

الملك فيصل

كشف الملكة الأميرة لوسية المشروع القانون من مشروع القوانين العربية التي صدرت ٢٦ يوليو بطول ٤١٨ كم في نطاق محافظة الجيزة



لجنة الصورية العامة للجمعية
مديرية المساحة بالجيزة
مكتب المحررات

٤١٤

RS169	مكرر مكون من ارضين ٥٥٠دور مكرر مسطح مسكون عروق مكرر رده ٢ حرقه سقف مكرر	شريف نجيب علي	0	0	962	70.15	٢٦	مسن	السرور ليرة ٥	ميت عقبة	الجزء
RS170	مكرر مكون من ارضين ٥٥٠دور مكرر مسطح مكرر	الملك محمد منقش مسعود عروق موسى مكرر	0	0	780	56.85	٢٦	مسن	السرور ليرة ٥	ميت عقبة	الجزء
RS171	مكرر مكون من ارضين ٥٥٠دور مكرر مسطح مكرر	لم يستكمل	0	0	534	38.92	٢٦	مسن	السرور ليرة ٥	ميت عقبة	الجزء
RS172	مكرر مكون من ارضين ٥٥٠دور مكرر مكرر	مهاجر زيات زياتي	0	0	15.91	118.00	104	مسن	السرور ليرة ٥	ميت عقبة	الجزء
RS173	مكرر مكون من ارضين ٥٥٠دور مكرر مسطح رده ١٦ حورود مكرر	سمن حنا شادية بديق	0	0	8.15	59.40	104	مسن	السرور ليرة ٥	ميت عقبة	الجزء
RS174	مكرر مكون من ارضين ٥٥٠دور مكرر مسطح مكاف مكرر مكرر	كريمة القسيه فاخره والقيوم ابراهيم موسى	0	0	13.59	99.06	104	مسن	السرور ليرة ٥	ميت عقبة	الجزء
RS175	مكرر مكون من ارضين ٥٥٠دور مكرر	رزاق احمد مسطح عويال مسطح احمد مسطح عويال	0	0	6.90	50.29	104	مسن	السرور ليرة ٥	ميت عقبة	الجزء
RS176	مكرر مكون من ارضين ٥٥٠دور مكرر	عويش مسوا ايل حنا عويال	0	0	13.35	97.29	104	مسن	السرور ليرة ٥	ميت عقبة	الجزء
RS177	مكرر مكون من ارضين ٥٥٠دور مكرر	جمال كمي عويش	0	0	9.93	72.41	104	مسن	السرور ليرة ٥	ميت عقبة	الجزء
RS178	مكرر مكون من ارضين ٥٥٠دور مكرر مسطح مكاف مكرر مكرر	جمال كمي عويش ارمونيوس	0	0	8.98	72.81	104	مسن	السرور ليرة ٥	ميت عقبة	الجزء
RS179	مكرر مكون من ارضين ٥٥٠دور مكرر	عويش زكي عويش ارمونيوس	0	0	11.09	80.87	104	مسن	السرور ليرة ٥	ميت عقبة	الجزء
RS180	مكرر مكون من ارضين ٥٥٠دور مكرر	بشار بشري بشاري مسطح	0	0	3.98	28.10	104	مسن	السرور ليرة ٥	ميت عقبة	الجزء
RS181	مكرر مكون من ارضين ٥٥٠دور مكرر مسطح مكرر	بشاري مسطح علي عويال	0	0	1.01	7.33	104	مسن	السرور ليرة ٥	ميت عقبة	الجزء
RS182	مكرر مكون من ارضين ٥٥٠دور مكرر مسطح مكرر	علي زكي عويش ارمونيوس	0	0	0.99	7.19	141	مسن	السرور ليرة ٥	ميت عقبة	الجزء
RS183	مكرر مكون من ارضين ٥٥٠دور مكرر مسطح مكرر	ابراهيم ابراهيم علي ابراهيم مسطح	0	0	4.17	30.44	141	مسن	السرور ليرة ٥	ميت عقبة	الجزء



مديرية المساحة بالجيزة

رئيس مكتب المحررات

مديرية المساحة بالجيزة



الهيئة العامة للغذاء والدواء
 مديرية تسجيل الأدوية
 مكتب الطرقات

٢٠٢٦

RS184	عطر مكون من ارضي في انور مكافئ	زكريا الكوي بوسط منطقة حبيبي في انور مكافئ في مدينة الرياض عكاوي	0	6.28	45.80	141	شمن	الورد	موت عطية	الورد
RS185	عطر مكون من ارضي في انور مكافئ بوسط	سعود بنان سعيد عويش	0	6.71	48.95	141	شمن	الورد	موت عطية	الورد
RS186	عطر مكون من ارضي في انور مكافئ في بوسط في عروبة في انور مكافئ في بوسط في عروبة في انور	ابوبكر طلي عويشة وورد وياسمين في انور بوسط في انور عويشة	0	9.13	66.56	141	شمن	الورد	موت عطية	الورد
RS187	عطر مكون من ارضي في انور مكافئ	كمال لامي بيها حنين	0	8.89	64.78	141	شمن	الورد	موت عطية	الورد
RS188	عطر مكون من ارضي في انور مكافئ	كمال ابوبكر واسيف مستكرو في انور بوسط واسيف	0	17.41	128.94	141	شمن	الورد	موت عطية	الورد
RS189	عطر مكون من ارضي في انور مكافئ بوسط في عروبة في انور مكافئ في عروبة في انور مكافئ في عروبة في انور	سلافة كلال بولس منطوي	0	16.57	120.82	141	شمن	الورد	موت عطية	الورد
RS190	عطر مكون من ارضي في انور مكافئ في انور غير مكافئ	ميد بطني جلا الله عويش	0	8.80	64.17	141	شمن	الورد	موت عطية	الورد
RS191	عطر مكون من ارضي في انور مكافئ بوسط في عروبة في انور مكافئ في عروبة في انور	وردية عويش عني بورد	0	15.34	111.81	141	شمن	الورد	موت عطية	الورد
RS192	عطر مكون من ارضي في انور مكافئ	لم يستكمل	0	13.75	100.27	141	شمن	الورد	موت عطية	الورد
RS193	عطر مكون من ارضي في انور مكافئ	انيرة ابيح واسيف مستكرو في انور مكافئ في عروبة في انور	0	7.78	56.78	100	شمن	الورد	موت عطية	الورد
RS194	عطر مكون من ارضي في انور مكافئ بوسط في عروبة في انور مكافئ في عروبة في انور	وردية ابوبكر لامي عويش	0	9.05	65.95	100	شمن	الورد	موت عطية	الورد
RS195	عطر مكون من ارضي في انور مكافئ بوسط	جيدل جمال بسيف عويش	0	0.51	178.77	100	شمن	الورد	موت عطية	الورد
RS197	عطر مكون من ارضي في انور مكافئ بوسط في عروبة في انور مكافئ في عروبة في انور	حنان علي امين عويش	0	6.12	44.64	100	شمن	الورد	موت عطية	الورد
RS198	عطر مكون من ارضي في انور مكافئ في عروبة في انور	نانية ووليد منطوي	0	4.06	28.60	100	شمن	الورد	موت عطية	الورد



رئيس مكتب الطرقات

٢٠٢٦

كافة العلاقات الخارجية لشؤون تنمية الطرق الدائري من مشروع الترقية العربية الى محور ٢٦ يونيو بطول ٤,٨ كم في نطاق محافظة الجيزة



الهيئة العامة للتخطيط العمراني
محافظة الجيزة
مكتب المشروع

٤١٤

RS198	عقار مكون من ارضي في حي حشور مكفر	الصور سيد عرب قطيب	0	4,78	34,84	100	ضمن	الشرق ليرة ٥	ميت عليه	الحوزة
RS199	عقار مكون من ارضي في حي حشور مكفر	وزارة احمد محمد احمد	0	4,38	31,98	100	ضمن	الشرق ليرة ٥	ميت عليه	الحوزة
RS200	عقار مكون من ارضي في حي حشور مكفر	عيسى صديق خلف خديجة	0	0,65	4,76	100	ضمن	الشرق ليرة ٥	ميت عليه	الحوزة
RS201	عقار مكون من ارضي في حي حشور مكفر	وزارة شهابي حجابي بهنبا يونس	0	0,20	1,47	100	ضمن	الشرق ليرة ٥	ميت عليه	الحوزة
RS202	عقار مكون من ارضي في حي حشور مكفر	سيفي احمد مرزوق شوي	0	1,93	14,05	100	ضمن	الشرق ليرة ٥	ميت عليه	الحوزة
RS203	عقار مكون من ارضي في حي حشور مكفر	وزارة جميلة علي مرزوق	0	8,29	60,41	100	ضمن	الشرق ليرة ٥	ميت عليه	الحوزة
RS204	عقار مكون من ارضي في حي حشور مكفر	وزارة كاتلة حيدر زكري	0	46,36	111,96	100	ضمن	الشرق ليرة ٥	ميت عليه	الحوزة
RS205	ارض اثناء مصادرة اسود	عاطية احمد محمد محمد فاضل احمد محمد	0	20,20	147,29	٩١-٩٨	ضمن	الشرق ليرة ٥	ميت عليه	الحوزة
RS206	ارض اثناء مصادرة	موت محمد عياد محمد عياد	0	1,74	12,71	٩١-٩٨	ضمن	الشرق ليرة ٥	ميت عليه	الحوزة
RS207	عقار مكون من ارضي في حي حشور مكفر	عاطية احمد محمد محمد فاضل احمد محمد	0	13,61	99,23	٩١-٩٨	ضمن	الشرق ليرة ٥	ميت عليه	الحوزة
RS208	ارض اثناء مصادرة	محمد محمد محمد محمد	0	1,43	10,48	٩١-٩٨	ضمن	الشرق ليرة ٥	ميت عليه	الحوزة
RS209	عقار مكون من ارضي في حي حشور مكفر	وزارة احمد حمادة حمادة	0	10,27	74,86	٩٢-٩٤	ضمن	الشرق ليرة ٥	ميت عليه	الحوزة
RS21	عقار مكون من ارضي في حي حشور مكفر	عزات احمد احمد	0	9,87	71,94	٩١-٩٤	ضمن	الشرق ليرة ٥	ميت عليه	الحوزة
RS210	عقار مكون من ارضي في حي حشور مكفر	عاطية احمد محمد محمد فاضل احمد محمد	0	6,37	46,43	٩٢-٩٤	ضمن	الشرق ليرة ٥	ميت عليه	الحوزة
RS211	عقار مكون من ارضي في حي حشور مكفر	الله احمد احمد احمد احمد	0	10,09	73,58	٩٢-٩٤	ضمن	الشرق ليرة ٥	ميت عليه	الحوزة
RS212	عقار مكون من ارضي في حي حشور مكفر	وزارة محمد مصطفى محمد مصطفى	0	11,25	82,02	٩٢-٩٤	ضمن	الشرق ليرة ٥	ميت عليه	الحوزة

يصدق
مهندسة منيرة حسنة الجيزية

رئيس مكتب المشروع

التميم بالتميم



الهيئة العامة للغذاء والدواء
 مديرية إحصائية الجوزة
 مكتب المخرجات

RS213	عطل مكون من ارضيه ٥ اوزر مكفر	وزنه صمد صمد امد	0	0	9.84	7١.75	١٢ - ١٤	مضمن ٤	الارزبة لمره ٤	موت عطله	الجوزة
RS214	عطل مكون من ارضيه ٣ اوزر مكفر مستطع	يوستا رزق الله عيالهك عوجين	0	1	1.25	184.12	١٢ - ١٤	مضمن ٤	الارزبة لمره ٤	موت عطله	الجوزة
RS215	عطل مكون من ارضيه ٢ اوزر مكفر مستطع به اوزر ٤ مكف عطاب و موزوق	نظامه عجله صيد مقصود خبير	0	0	9.21	67.11	١٢ - ١٤	مضمن ٤	الارزبة لمره ٤	موت عطله	الجوزة
RS216	عطل مكون من ارضيه ١ اوزر مكفر	لم يستعمل	0	0	11.50	83.82	١٢ - ١٤	مضمن ٤	الارزبة لمره ٤	موت عطله	الجوزة
RS217	عطل مكون من ارضيه ١ اوزر مكفر	مطبخ امد طه ابو اعلم	0	0	11.28	82.23	١٢ - ١٤	مضمن ٤	الارزبة لمره ٤	موت عطله	الجوزة
RS218	عطل مكون من ارضيه ٣ اوزر مكفر ومستطع به عر كليل	الشمس ايات طهي سليمان	0	0	7.05	51.41	١٢ - ١٤	مضمن ٤	الارزبة لمره ٤	موت عطله	الجوزة
RS219	ارضيه محطه اوزر (باندالها) ٣ اوزر ٤ مكفونه خشبه و موزوق	عطله صمد صمد امد - امد صمد صمد امد - رزق السوي صمد صمد امد	0	0	10.38	75.70	١٢ - ١٤	مضمن ٤	الارزبة لمره ٤	موت عطله	الجوزة
RS220	عطل مكون من ارضيه ٣ اوزر مكفر ومستطع به عر ك	عجله طهي عيالهكي امد	0	0	8.55	62.34	١٢ - ١٤	مضمن ٤	الارزبة لمره ٤	موت عطله	الجوزة
RS221	عطل مكون من ارضيه ١ اوزر مكفر	وزنه رين صمد ابو اعلم	0	0	8.67	63.21	١٢ - ١٤	مضمن ٤	الارزبة لمره ٤	موت عطله	الجوزة
RS222	عطل مكون من ارضيه ١ اوزر مكفر	صمد عيالهك عطله عيالهك صمد عطله طهي عيالهون	0	0	14.71	107.25	١٢ - ١٤	مضمن ٤	الارزبة لمره ٤	موت عطله	الجوزة
RS223	عطل مكون من ارضيه ٧ اوزر مكفر	وزنه رين صمد ابو اعلم	0	0	8.65	63.09	١٢ - ١٤	مضمن ٤	الارزبة لمره ٤	موت عطله	الجوزة
RS224	عطل مكون من ارضيه ٥ اوزر مكفر	عطله صمد صمد الطيبي	0	0	8.53	62.17	١٢ - ١٤	مضمن ٤	الارزبة لمره ٤	موت عطله	الجوزة
RS225	عطل مكون من ارضيه ٢ اوزر مكفر ومستطع به عر ك	امد رين طهي راجلان	0	0	11.33	82.60	١٢ - ١٤	مضمن ٤	الارزبة لمره ٤	موت عطله	الجوزة
RS226	عطل مكون من ارضيه ٤ اوزر مكفر ومستطع عطل مكون من ارضيه ٥ اوزر مكفر	وزنه رين صمد عيالهكي ابو اعلم صمد وزنه عيالهك صمد عيالهك - رزق صمد صمد عيالهك صمد عيالهك - العيون	0	0	9.68	70.55	١٢ - ١٤	مضمن ٤	الارزبة لمره ٤	موت عطله	الجوزة
			0	0	10.14	73.94	١٢ - ١٤	مضمن ٤	الارزبة لمره ٤	موت عطله	الجوزة



رئيس مكتب المخرجات

التوقيع



كذلك الدلائل الظاهرين للمشروع كرسمة الطريق التفرعي من شارع القومية العربية التي مسور ٢٦ يوليو بطول ٤٠٨ متر في نطاق محافظة الجيزة

الهيئة العامة للغذاء والدواء
مديرية التفتيش والجرمات
مكتب الجرعات

٢٠٦٤

RS228	عطر مكون من ارضيه ٤ دور مطكور	زكية تطلق على محمد - لغات حافل على محمد	0	0	11.73	85.52	١٣ - ١٤	الارزبة امرأة ٤	ميت عطية الحواء
RS229	عطر مكون من ارضيه ٤ دور مطكور	ممن سمود - ممن سمود - جمنة	0	0	8.44	61.58	١٣ - ١٤	الارزبة امرأة ١	ميت عطية الحواء
RS230	عطر مكون من ارضيه ١ دور مطكور	وزراء / رضا ممن محمد ممن	0	0	9.73	70.95	١٣ - ١٤	الارزبة امرأة ١	ميت عطية الحواء
RS231	عطر مكون من ارضيه ٣ دور مطكور	وزراء / مصطفي احمد نور احمد ممن	0	0	7.19	52.41	١٣ - ١٤	الارزبة امرأة ١	ميت عطية الحواء
RS232	عطر مكون من ارضيه ٤ دور مطكور	احمد محمد مداري نوب - جمال محمد مداري نوب	0	0	7.36	53.63	١٣ - ١٤	الارزبة امرأة ١	ميت عطية الحواء
RS233	عطر مكون من ارضيه ٤ مختلبي عروق	كمال محمد مداري	0	0	8.06	56.78	١٣ - ١٤	الارزبة امرأة ٤	ميت عطية الحواء
RS233	عطر مكون من ارضيه ٤ مختلبي عروق	كمال محمد مداري	0	0	5.87	42.80	١٣ - ١٤	الارزبة امرأة ٤	ميت عطية الحواء
RS234	عطر مكون من ارضيه ٤ دور مطكور	وزراء / عبدالله الوباء فرج - وزراء احمد كرم امين - المرون	0	0	12.58	91.78	١٣ - ١٤	الارزبة امرأة ٤	ميت عطية الحواء
RS235	عطر مكون من ارضيه ٢ دور مطكور	عبدالعزيز عاتقني اشم عطية - كريمة عبد الرؤوف عبد الله المرون	0	0	6.56	47.81	١٣ - ١٤	الارزبة امرأة ٤	ميت عطية الحواء
RS236	عطر مكون من ارضيه ١ دور مطكور	وزراء / هاديون علي جنادري	0	0	8.18	56.62	١٣ - ١٤	الارزبة امرأة ٤	ميت عطية الحواء
RS237	عطر مكون من ارضيه ٣ دور مطكور	وزراء احمد مني مدني مرسي ممن	0	0	7.48	54.50	١٣ - ١٤	الارزبة امرأة ٤	ميت عطية الحواء
RS238	عطر مكون من ارضيه ٢ دور مطكور	جمنة لطيفان محمد ممن	0	0	8.62	62.86	١٣ - ١٤	الارزبة امرأة ٤	ميت عطية الحواء
RS239	عطر مكون من ارضيه ٤ دور مطكور	انسي كمال علي احمد عواطف - عبد الهادي ابو اشم عطية - المرون	0	0	10.17	74.17	١٣ - ١٤	الارزبة امرأة ٤	ميت عطية الحواء
RS240	عطر مكون من ارضيه ١ دور مطكور	فرج عترة فهم زهران - مودين محمد سعد المرون	0	0	19.50	142.18	١٥ - ١٤	الارزبة امرأة ٤	ميت عطية الحواء
RS241	عطر مكون من ارضيه ٧ دور مطكور	لم يسلط	0	0	14.57	106.19	١٥ - ١٤	الارزبة امرأة ٤	ميت عطية الحواء
RS242	عطر مكون من ارضيه ٧ دور مطكور	لم يسلط	0	0	6.85	49.96	١٥ - ١٤	الارزبة امرأة ٤	ميت عطية الحواء
RS243	عطر مكون من ارضيه ٧ دور مطكور	لم يسلط	0	0	11.86	86.48	١٥ - ١٤	الارزبة امرأة ٤	ميت عطية الحواء



رئيس مكتب الجرعات /

٢٠٦٤



كثافة الحالات الطاعنين المشروع توسعة الطرق الدائري من شارع القديسة العريفة الغربية الى محور ١٦ بولس بطول ٤,٨ كم في نطاق محافظة الجيزة

الهيئة المصرية العامة للتسليم

مديرية التسليم بالجيزة

مكتب المشروعات

RS244	عطل مكون من ارضية ٥ دور متكرر + دور غير مكتمل	امداد معدن ابيض زهلب	0	0	5.38	39.21	١٥ - ١١	الارزاقية لخدمة ٤	ميت عطية	الحيوة
RS245	عطل مكون من ارضية ٢ دور متكرر + مسلح	قالب معدن غير لفيتمين امداد معدن ابيض الاسيوس حطيم معدن حثاكتايبين	0	0	4.85	36.37	١٥ - ١١	الارزاقية لخدمة ٤	ميت عطية	الحيوة
RS246	عطل مكون من ارضية ٤ دور متكرر	ورق ٤ / امداد ابيض عطية	0	0	6.13	44.69	١١	الارزاقية لخدمة ٤	ميت عطية	الحيوة
RS247	عطل مكون من ارضية دور غير مكتمل	ورق ٤ / مدني التريتيك براكات	0	0	3.53	26.74	١١	الارزاقية لخدمة ٤	ميت عطية	الحيوة
RS248	عطل مكون من ارضية ١ دور متكرر + مسلح	مستطقي عطل معدن مستطقي امداد	0	0	3.07	22.39	١١	الارزاقية لخدمة ٤	ميت عطية	الحيوة
RS249	عطل مكون من ارضية ٤ دور متكرر + دور غير مكتمل	ورق ٤ / امداد ابيض ابراج تابه - لاقية عدوالمعدن حطيم ابي معدن	0	0	2.73	19.93	١١	الارزاقية لخدمة ٤	ميت عطية	الحيوة
RS250	عطل مكون من ارضية ٢ دور متكرر + دور غير مكتمل	معدن معدن الاطراف عطلاتك معدن الاطراف - امداد معدن معدن الصالح - الحزون	0	0	2.31	16.82	١١	الارزاقية لخدمة ٤	ميت عطية	الحيوة
RS251	عطل مكون من ارضية ٥ دور متكرر + مسلح	لم يكتمل	0	0	1.94	14.17	١١	الارزاقية لخدمة ٤	ميت عطية	الحيوة
RS252	عطل مكون من ارضية ١ دور متكرر عطل غير مكتمل	عطل عطلاتك عطلاتك عطلاتك درونك	0	0	3.60	26.25	١١	الارزاقية لخدمة ٤	ميت عطية	الحيوة
RS253	عطل مكون من ارضية ٥ مكتمل	معدن معدن عطلاتك	0	0	1.31	9.57	١١	الارزاقية لخدمة ٤	ميت عطية	الحيوة
RS254	عطل مكون من ارضية ٤ دور متكرر + مسلح	عطلاتك معدن معدن الفيتوي معدن معدن الاسيوس معدن الحزون	0	0	1.28	9.31	١١	الارزاقية لخدمة ٤	ميت عطية	الحيوة
RS255	عطل مكون من ارضية ٢ دور متكرر عطل غير مكتمل	رقاقة اكرام معدن ابيض	0	0	1.06	7.70	١١	الارزاقية لخدمة ٤	ميت عطية	الحيوة
RS256	عطل مكون من ارضية ٤ دور متكرر عطل غير مكتمل	ابو ابراهيم ابيض عطلاتك	0	0	0.86	6.25	١١	الارزاقية لخدمة ٤	ميت عطية	الحيوة
	عطل مكون من ارضية ٥ دور مكتمل	معدن ورق معدن عطية	0	0	0.81	4.45	١١	الارزاقية لخدمة ٤	ميت عطية	الحيوة
	عطل مكون من ارضية ٥ دور مكتمل	الاسيوس معدن معدن الحزون	0	0	0.59	4.31	١١	الارزاقية لخدمة ٤	ميت عطية	الحيوة



محافظة الجيزة مديرية التسليم بالجيزة

رئيس مكتب المشروعات /

القيم بالعمود

٤٨٤٤٠١

كذلك القرارات الظاهريين لشروع تسمية الطريق الدائري من شوارع القرية العربية التي مسود ١٢٩ بولكو بطول ٤٨٨ كم في نطاق محافظة الجيزة

الجهة المصرية العامة المختصة
مديرية التخطيط العمراني
مكتب التخطيط

RS259	مخطط سكن من ارضيه ٥٤ دور مكشور + مسلح	ورشة / صالات بيع اقمشة كرس - ورشة صين صناعه ملابس الخزول	0	0	0.22	1.58	١٤	مبنى	مبنى	مبنى
RS260	مخطط سكن من ارضيه ٥٤ دور مكشور + مسلح + توكان	صين اقمشة صناعي - اقمشة صين اقمشة صيد اقمشة - الخزول	0	0	0.09	0.64	١٤	مبنى	مبنى	مبنى
RS261	مخطط سكن من ارضيه ٥٤ دور مكشور	مسوده صيد طقم صيد - مصطنع صانف مكشور - الخزول	0	0	0.00	0.00	١٤	مبنى	مبنى	مبنى
RS263	مخطط سكن من ارضيه ٥٤ مكشور + مسلح	صانف صيد جرد صين صانف	0	0	0.06	0.42	١٤	مبنى	مبنى	مبنى
RS264	مخطط سكن من ارضيه ٥٤ دور مكشور + مسلح	صانف صيد صانف الخزول صانف	0	0	17.85	130.14	١٤	مبنى	مبنى	مبنى
RS265	مخطط سكن من ارضيه ٥٤ دور مكشور + مسلح + توكان	صانف صيد لول الخزول صانف صانف الط صانف صيد لول الخزول - الخزول	0	0	١١.13	81.19	١٤	مبنى	مبنى	مبنى
RS266	مخطط سكن من ارضيه ٥٤ دور مكشور + دور غير مكشور	ورشة / صانه صين صانه	0	0	8.07	58.87	١٤	مبنى	مبنى	مبنى
RS267	مخطط سكن من ارضيه ٥٤ دور مكشور + مسلح + توكان	صانف صانف صانف - صانف صانف صانف صانف الط صانف صانف لول الخزول - الخزول	0	0	10.75	78.38	١٤	مبنى	مبنى	مبنى
RS268	مخطط سكن من ارضيه ٥٤ دور مكشور	ورشة / صانف صانف صانف	0	0	13.87	101.15	١٤	مبنى	مبنى	مبنى
RS269	مخطط سكن من ارضيه ٥٤ دور مكشور + مسلح + توكان	صانف صانف صانف صانف صانف	0	0	12.45	90.79	١٤	مبنى	مبنى	مبنى
RS270	مخطط سكن من ارضيه ٥٤ دور مكشور + دور غير مكشور	لم يتصل	0	0	8.58	62.52	١٥	مبنى	مبنى	مبنى
RS271	مخطط سكن من ارضيه ٥٤ دور مكشور + مسلح	صانف صانف صانف صانف صانف	0	0	6.07	44.22	١٥	مبنى	مبنى	مبنى
RS272	مخطط سكن من ارضيه ٥٤ دور مكشور + مسلح	ورشة / صانف صانف صانف	0	0	10.27	74.80	١٥	مبنى	مبنى	مبنى
RS273	مخطط سكن من ارضيه ٥٤ دور مكشور + مسلح	صانف صانف صانف صانف صانف	0	0	8.57	62.50	١٥	مبنى	مبنى	مبنى
RS274	مخطط سكن من ارضيه ٥٤ دور مكشور + مسلح + توكان	ورشة / صانف صانف صانف صانف	0	0	6.21	45.25	١٥	مبنى	مبنى	مبنى
RS275	مخطط سكن من ارضيه ٥٤ دور مكشور	لم يتصل	0	0	6.73	49.08	١٥	مبنى	مبنى	مبنى

مديرية التخطيط العمراني
مكتب التخطيط

رئيس مكتب التخطيط

مدير التخطيط

٤-٨



الهيئة المصرية العامة للتأمين
مديرية التغطية التأمينية
مكتب المشروعات

٢٠٢٦

RS276	مكبر مكون من ارضيه دور مكبر	لم يمتد	0	0	894	72.48	9٥	متم	الارزايه لعمرة	ميت عليه	العمرة
RS277	مكبر مكون من ارضيه دور مكبر	لم يمتد	0	0	685	49.97	9٥	متم	الارزايه لعمرة	ميت عليه	العمرة
RS278	مكبر مكون من ارضيه دور مكبر	لم يمتد	0	0	10.55	76.90	9٥ - ٩١	متم	الارزايه لعمرة	ميت عليه	العمرة
RS279	مكبر مكون من ارضيه دور مكبر	احد احد احد الارضى	0	0	7.54	54.98	9٥	متم	الارزايه لعمرة	ميت عليه	العمرة
RS28	مكبر مكون من ارضيه الدور مكبر	احد احد احد	0	0	2.62	19.11	١١٠ - ١١٠	متم	الارزايه لعمرة	ميت عليه	العمرة
RS280	مكبر مكون من ارضيه دور مكبر	ارزايه على احد على	0	0	7.23	52.74	9٥	متم	الارزايه لعمرة	ميت عليه	العمرة
RS281	مكبر مكون من ارضيه دور مكبر	ارزايه على احد على	0	0	5.92	42.13	9٥	متم	الارزايه لعمرة	ميت عليه	العمرة
RS282	مكبر مكون من ارضيه دور مكبر	ارزايه / احد على احد	0	0	5.64	41.11	9٥	متم	الارزايه لعمرة	ميت عليه	العمرة
RS286	مكبر مكون من ارضيه دور مكبر	ارزايه / احد على احد	0	0	5.32	39.75	9٥	متم	الارزايه لعمرة	ميت عليه	العمرة
RS284	مكبر مكون من ارضيه دور مكبر	ارزايه / احد على احد	0	0	5.88	42.85	9٥	متم	الارزايه لعمرة	ميت عليه	العمرة
RS285	مكبر مكون من ارضيه دور مكبر	ارزايه / احد على احد	0	0	5.75	41.93	9٥	متم	الارزايه لعمرة	ميت عليه	العمرة
RS286	مكبر مكون من ارضيه دور مكبر	ارزايه / احد على احد	0	2	9.91	422.31	٩٧ - ٩١	متم	الارزايه لعمرة	ميت عليه	العمرة
RS287	مكبر مكون من ارضيه دور مكبر	احد احد احد	0	0	11.31	82.42	98 - ٩٧ - ٩٦	متم	الارزايه لعمرة	ميت عليه	العمرة
RS288	مكبر مكون من ارضيه دور مكبر	احد احد احد	0	0	5.69	41.48	98 - ٩٧ - ٩٦	متم	الارزايه لعمرة	ميت عليه	العمرة
RS288	مكبر مكون من ارضيه دور مكبر	احد احد احد	0	0	11.61	84.65	98 - ٩٧ - ٩٦	متم	الارزايه لعمرة	ميت عليه	العمرة
RS289	مكبر مكون من ارضيه دور مكبر	احد احد احد	0	0	16.61	121.10	98 - ٩٧ - ٩٦	متم	الارزايه لعمرة	ميت عليه	العمرة
RS290	مكبر مكون من ارضيه دور مكبر	احد احد احد	0	0	22.89	168.86	98 - ٩٧ - ٩٦	متم	الارزايه لعمرة	ميت عليه	العمرة

مديرية التغطية التأمينية
مكتب المشروعات

رئيس مكتب المشروعات

٢٠٢٦

كشف النتائج الظاهرية لمشروع توسعة الطريق الثالث من شارع القوية الغربية التي مسور ٢٦ يوليو بطول ٤,٨ كم في نطاق محافظة الجيزة



الهيئة المصرية العامة للتخطيط
مديرية القسمة بالجيزة
مكتب الدراسات

٤٧٠-٤٧٠

RS281	عطر مكون من ارضية ٢ دور مكفوف + دور غير مكفوف	مبنى سكني قسم سكني	0	0	15.36	112.01	98 - ١٧٠ - ٩٦	ضمن ٩٨	الارزالية لعمارة ٤	موت عمارة	العمارة
RS282	ارضيات لعمارة	احد اعمدة جدرانها من حديد	0	0	18.34	119.13	98 - ١٧٠ - ٩٦	ضمن 98	الارزالية لعمارة ٤	موت عمارة	العمارة
RS283	عطر مكون من ارضية ٢ دور مكفوف	احد اعمدة جدرانها من حديد	0	0	12.24	89.23	98 - ١٧٠ - ٩٦	ضمن 98	الارزالية لعمارة ٤	موت عمارة	العمارة
RS294	عطر مكون من ارضية ٢ دور مكفوف + دور غير مكفوف	ورق اعمدة حديد من الارزالية	0	0	21.47	156.53	98 - ١٧٠ - ٩٦	ضمن 98	الارزالية لعمارة ٤	موت عمارة	العمارة
RS295	عطر مكون من ارضية ٢ دور مكفوف + مساح	عمارة عميقة على الارض	0	0	15.11	110.13	98 - ١٧٠ - ٩٦	ضمن 98	الارزالية لعمارة ٤	موت عمارة	العمارة
RS296	عطر مكون من ارضية ٢ دور مكفوف + دور غير مكفوف	ورق اعمدة حديد من اعمدة	0	0	17.54	127.89	98 - ١٧٠ - ٩٦	ضمن 98	الارزالية لعمارة ٤	موت عمارة	العمارة
RS297	عطر مكون من ارضية ٢ دور مكفوف + مساح	ارضيات	0	0	11.09	80.87	98 - ١٧٠ - ٩٦	ضمن 98	الارزالية لعمارة ٤	موت عمارة	العمارة
RS298	عطر مكون من ارضية ٢ دور مكفوف + مساح	ورق اعمدة حديد من اعمدة	0	0	7.23	52.74	98 - ١٧٠ - ٩٦	ضمن 98	الارزالية لعمارة ٤	موت عمارة	العمارة
RS299	عطر مكون من ارضية ٢ دور مكفوف + دور غير مكفوف	على عمارة من حديد - عمارة من حديد	0	0	15.95	116.28	98 - ١٧٠ - ٩٦	ضمن 98	الارزالية لعمارة ٤	موت عمارة	العمارة
RS300	ارضيات لعمارة من حديد	ضمن الارزالية	0	0	14.13	103.03	98 - ١٧٠ - ٩٦	ضمن 98	الارزالية لعمارة ٤	موت عمارة	العمارة
RS301	عطر مكون من ارضية ٢ دور مكفوف	ورق اعمدة حديد من حديد - حديد	0	0	12.88	92.44	98 - ١٧٠ - ٩٦	ضمن 98	الارزالية لعمارة ٤	موت عمارة	العمارة
RS302	عطر مكون من ارضية ٢ دور مكفوف + مساح	ضمن الارزالية من حديد - حديد	0	0	10.88	79.31	98 - ١٧٠ - ٩٦	ضمن 98	الارزالية لعمارة ٤	موت عمارة	العمارة
RS303	عطر مكون من ارضية ٢ دور مكفوف + دور غير مكفوف	ورق اعمدة حديد	0	0	6.14	44.76	98 - ١٧٠ - ٩٦	ضمن 98	الارزالية لعمارة ٤	موت عمارة	العمارة
RS304	عطر مكون من ارضية ٢ دور مكفوف + مساح + ارضية ٤	عمارة من حديد حديد	0	0	3.87	28.20	98 - ١٧٠ - ٩٦	ضمن 98	الارزالية لعمارة ٤	موت عمارة	العمارة
RS305	عطر مكون من ارضية ٢ دور مكفوف + مساح + ارضية ٤	مساح الارض حديد	0	0	1.14	8.29	98 - ١٧٠ - ٩٦	ضمن 98	الارزالية لعمارة ٤	موت عمارة	العمارة
RS306	عطر مكون من ارضية ٢ دور مكفوف	ورق اعمدة حديد على حديد حديد	0	0	0.08	0.80	98 - ١٧٠ - ٩٦	ضمن 98	الارزالية لعمارة ٤	موت عمارة	العمارة



رئيس مكتب الدراسات

المكتب الرئيسي

تلبية التسمية الخاصة التسمية
 تسمية التسمية بالجمهورية
 مكتب التسمية

RS307	عقار مكون من ارضية ٢ طور سكني	مدينة / اورد متناظلي - ممد - تورا علاظلم - صر - اسلم - الكورن	0	0.01	0.10	١٩	ممن	١	الزراعة لمرء ١	ميت عليه	المرء
RS308	ارض قضاء مدينة اورد	ممد ممد من اورد	0	23.12	168.51	١٢٥٠، ١٢١، ١٢٤	ممن	١	الاطفال لمرء ١	ميت عليه	المرء
RS308	ارض قضاء مدينة اورد	ممد ممد من اورد	0	12.44	90.71	١٢٥٠، ١٢١، ١٢٤	ممن	١	الاطفال لمرء ١	ميت عليه	المرء
RS309	ارض قضاء مدينة اورد	ممد ممد من اورد	0	10.88	79.31	١٢٥٠، ١٢٤	ممن	١	الاطفال لمرء ١	ميت عليه	المرء
RS310	ارض قضاء مدينة اورد	ممد ممد من اورد	0	13.38	97.57	١٢٥٠، ١٢٤	ممن	١	الاطفال لمرء ١	ميت عليه	المرء
RS310	ارض قضاء مدينة اورد	ممد ممد من اورد	0	2.12	15.48	١٢٥٠، ١٢٤	ممن	١	الاطفال لمرء ١	ميت عليه	المرء
RS310	ارض قضاء مدينة اورد	ممد ممد من اورد	0	3.51	26.61	١٢٥٠، ١٢٤	ممن	١	الاطفال لمرء ١	ميت عليه	المرء
RS311	ارض قضاء	ممد ممد من اورد	0	15.35	111.83	١٢١	ممن	١	الاطفال لمرء ١	ميت عليه	المرء
RS312	عقار مكون من ارضية ٥ طور سكني - بالاسلم	لم يسم	0	0.17	1.27	٣	ممن	٢	المرء لمرء ١	ميت عليه	المرء
RS313	عقار مكون من ارضية ٥ ارض قضاء مدينة اورد	لم يسم	0	2.49	18.18	٣	ممن	٢	المرء لمرء ١	ميت عليه	المرء
RS313	عقار مكون من ارضية ٥ ارض قضاء مدينة اورد	لم يسم	0	2.94	21.43	٣	ممن	٢	المرء لمرء ١	ميت عليه	المرء
RS314	ارض مكون من ارضية ٥ طور سكني - غير مكفل	لم يسم	0	0.11	0.81	٤	ممن	٢	المرء لمرء ١	ميت عليه	المرء
RS315	ارض مكون من ارضية ٥ طور سكني - مكفل	لم يسم	0	1.24	9.04	٤-٧	ممن	٢	المرء لمرء ١	ميت عليه	المرء
RS316	عقار مكون من ارضية ٥ طور سكني - غير مكفل	لم يسم	0	0.04	0.31	١٩	ممن	٢	المرء لمرء ١	ميت عليه	المرء
RS317	عقار مكون من ارضية ٥ طور سكني	لم يسم	0	0.00	0.01	١٩	ممن	٢	المرء لمرء ١	ميت عليه	المرء
RS317	عقار قضاء الفلق جابلون	لم يسم	0	0.26	1.89	١٩	ممن	٢	المرء لمرء ١	ميت عليه	المرء
RS317	عقار قضاء الفلق جابلون	لم يسم	0	1.63	11.87	١٩	ممن	٢	المرء لمرء ١	ميت عليه	المرء
RS317	عقار مكون من ارضية ٥ طور سكني	لم يسم	0	5.18	37.77	٥٥	ممن	٢	المرء لمرء ١	ميت عليه	المرء
RS317	عقار قضاء الفلق جابلون	لم يسم	0	6.09	44.37	٥٥	ممن	٢	المرء لمرء ١	ميت عليه	المرء
RS317	عقار مكون من ارضية ٥ طور سكني	لم يسم	0	7.77	56.64	٥٥	ممن	٢	المرء لمرء ١	ميت عليه	المرء
RS317	ارض قضاء مدينة اورد	لم يسم	0	9.89	72.12	٥٥	ممن	٢	المرء لمرء ١	ميت عليه	المرء



رئيس مكتب التسمية
 ١١/٤

١١/٤
 مدير مكتب التسمية



قائمة الأراضي المخصصة للخدمة الرسمية - محافظة الجيزة

الهيئة المصرية العامة للتسوية
مديرية التسوية بالجيزة
مكتبه الرئيسي

٤١٤

رقم الأرض	وصف الأرض	مساحة	ملاحظات	عدد	مساحة	ملاحظات	عدد	مساحة	ملاحظات	عدد	مساحة	ملاحظات	عدد	مساحة	ملاحظات	عدد	مساحة	ملاحظات	
RS318	أرض قضاء محافظة الجيزة	٩.58	٦٩.87	٥٥	٥٥	٥٥	٥٥	٥٥	٥٥	٥٥	٥٥	٥٥	٥٥	٥٥	٥٥	٥٥	٥٥	٥٥	٥٥
RS319	مركز مكنون من أرضية دور سكني	7.55	55.04	٥٥	٥٥	٥٥	٥٥	٥٥	٥٥	٥٥	٥٥	٥٥	٥٥	٥٥	٥٥	٥٥	٥٥	٥٥	٥٥
RS320	أرض قضاء كفر مسعود	11.59	84.52	٥٥	٥٥	٥٥	٥٥	٥٥	٥٥	٥٥	٥٥	٥٥	٥٥	٥٥	٥٥	٥٥	٥٥	٥٥	٥٥
RS321	أرض قضاء محافظة الجيزة	8.62	412.89	٥٥	٥٥	٥٥	٥٥	٥٥	٥٥	٥٥	٥٥	٥٥	٥٥	٥٥	٥٥	٥٥	٥٥	٥٥	٥٥
RS322	أرض قضاء محافظة الجيزة	10.84	604.16	٥٥	٥٥	٥٥	٥٥	٥٥	٥٥	٥٥	٥٥	٥٥	٥٥	٥٥	٥٥	٥٥	٥٥	٥٥	٥٥
RS323	أرض قضاء	13.55	273.79	٥٥	٥٥	٥٥	٥٥	٥٥	٥٥	٥٥	٥٥	٥٥	٥٥	٥٥	٥٥	٥٥	٥٥	٥٥	٥٥
RS324	أرض قضاء	12.24	264.30	٥٥	٥٥	٥٥	٥٥	٥٥	٥٥	٥٥	٥٥	٥٥	٥٥	٥٥	٥٥	٥٥	٥٥	٥٥	٥٥
RS325	أرض قضاء محافظة الجيزة	6.85	400.01	٥٥	٥٥	٥٥	٥٥	٥٥	٥٥	٥٥	٥٥	٥٥	٥٥	٥٥	٥٥	٥٥	٥٥	٥٥	٥٥
RS326	أرض قضاء	0.12	0.88	٥٥	٥٥	٥٥	٥٥	٥٥	٥٥	٥٥	٥٥	٥٥	٥٥	٥٥	٥٥	٥٥	٥٥	٥٥	٥٥
RS326	أرض قضاء	0.41	3.00	٥٥	٥٥	٥٥	٥٥	٥٥	٥٥	٥٥	٥٥	٥٥	٥٥	٥٥	٥٥	٥٥	٥٥	٥٥	٥٥
RS326	أرض قضاء	4.97	1096.42	٥٥	٥٥	٥٥	٥٥	٥٥	٥٥	٥٥	٥٥	٥٥	٥٥	٥٥	٥٥	٥٥	٥٥	٥٥	٥٥
RS327	مركز مكنون من أرضية دور سكني	7.33	53.48	٥٥	٥٥	٥٥	٥٥	٥٥	٥٥	٥٥	٥٥	٥٥	٥٥	٥٥	٥٥	٥٥	٥٥	٥٥	٥٥
RS327A	أرض قضاء	0.78	180.75	٥٥	٥٥	٥٥	٥٥	٥٥	٥٥	٥٥	٥٥	٥٥	٥٥	٥٥	٥٥	٥٥	٥٥	٥٥	٥٥
RS329	أرض قضاء محافظة الجيزة	0.10	0.76	٥٥	٥٥	٥٥	٥٥	٥٥	٥٥	٥٥	٥٥	٥٥	٥٥	٥٥	٥٥	٥٥	٥٥	٥٥	٥٥
RS329	أرض قضاء محافظة الجيزة	6.90	50.31	٥٥	٥٥	٥٥	٥٥	٥٥	٥٥	٥٥	٥٥	٥٥	٥٥	٥٥	٥٥	٥٥	٥٥	٥٥	٥٥
RS329A	أرض قضاء	11.78	81.50	٥٥	٥٥	٥٥	٥٥	٥٥	٥٥	٥٥	٥٥	٥٥	٥٥	٥٥	٥٥	٥٥	٥٥	٥٥	٥٥
RS330	أرض قضاء محافظة الجيزة	6.67	70.48	٥٥	٥٥	٥٥	٥٥	٥٥	٥٥	٥٥	٥٥	٥٥	٥٥	٥٥	٥٥	٥٥	٥٥	٥٥	٥٥
RS330	أرض قضاء محافظة الجيزة	9.34	243.09	٥٥	٥٥	٥٥	٥٥	٥٥	٥٥	٥٥	٥٥	٥٥	٥٥	٥٥	٥٥	٥٥	٥٥	٥٥	٥٥
RS331	مركز مكنون من أرضية دور سكني	0.23	1.71	٥٥	٥٥	٥٥	٥٥	٥٥	٥٥	٥٥	٥٥	٥٥	٥٥	٥٥	٥٥	٥٥	٥٥	٥٥	٥٥
RS332	أرض قضاء محافظة الجيزة	12.89	93.66	٥٥	٥٥	٥٥	٥٥	٥٥	٥٥	٥٥	٥٥	٥٥	٥٥	٥٥	٥٥	٥٥	٥٥	٥٥	٥٥
RS332A	أرض قضاء	15.57	120.76	٥٥	٥٥	٥٥	٥٥	٥٥	٥٥	٥٥	٥٥	٥٥	٥٥	٥٥	٥٥	٥٥	٥٥	٥٥	٥٥
RS333	أرض قضاء محافظة الجيزة	0.86	6.27	٥٥	٥٥	٥٥	٥٥	٥٥	٥٥	٥٥	٥٥	٥٥	٥٥	٥٥	٥٥	٥٥	٥٥	٥٥	٥٥
RS334	مركز مكنون من أرضية دور سكني	15.01	109.45	٥٥	٥٥	٥٥	٥٥	٥٥	٥٥	٥٥	٥٥	٥٥	٥٥	٥٥	٥٥	٥٥	٥٥	٥٥	٥٥
RS334A	أرض قضاء	12.98	94.64	٥٥	٥٥	٥٥	٥٥	٥٥	٥٥	٥٥	٥٥	٥٥	٥٥	٥٥	٥٥	٥٥	٥٥	٥٥	٥٥
RS335	مركز مكنون من أرضية دور سكني	15.50	113.02	٥٥	٥٥	٥٥	٥٥	٥٥	٥٥	٥٥	٥٥	٥٥	٥٥	٥٥	٥٥	٥٥	٥٥	٥٥	٥٥
RS336	مركز مكنون من أرضية دور سكني	11.49	258.80	٥٥	٥٥	٥٥	٥٥	٥٥	٥٥	٥٥	٥٥	٥٥	٥٥	٥٥	٥٥	٥٥	٥٥	٥٥	٥٥
RS337	مركز مكنون من أرضية دور سكني	2.65	19.30	٥٥	٥٥	٥٥	٥٥	٥٥	٥٥	٥٥	٥٥	٥٥	٥٥	٥٥	٥٥	٥٥	٥٥	٥٥	٥٥



رئيس مكتب التخطيط

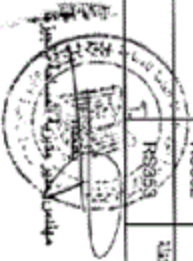
اللهم بالصبر



كاتب الملاحق القانوني لمشروع توسعة الطريق الدائري من شارع القويبة الغربية الى محور ١٦ يونيو بطول ٤,٨ كم في نطاق محافظة الجيزة

لجنة الصورية العامة للمشادة
مديرية المساحة بالجيزة
مكتب المشروع

RS338	مطلح مكنون من ارضية دور مكفر	باري محمد علي طلال	0	1	3.37	199.50	٢٠٢	ضمن ١٤	الخدمة والطريق لمرحلة ١٤	موت عليه	الجيزة
RS339	اروض محافظة بورسور	لم يستغل	0	0	16.28	118.68	٢٠٢	ضمن ١٤	الخدمة والطريق لمرحلة ١٤	موت عليه	الجيزة
RS340	مطلح مكنون من ارضية دور مكفر	وائل محمد عبدالله	0	0	21.31	155.32	٢٠٢	ضمن ١٤	الخدمة والطريق لمرحلة ١٤	موت عليه	الجيزة
RS341	مطلح مكنون من ارضية دور مكفر	دعاء عبدالفتاح التايح بالهاني - عمرو ماهر عبدالله الطويل - الطويل	0	0	17.85	130.15	٢٠٢	ضمن ١٤	الخدمة والطريق لمرحلة ١٤	موت عليه	الجيزة
RS342	مطلح مكنون من ارضية دور مكفر	انعام حسن محمد حسين	0	0	14.98	104.89	٢٠٢	ضمن ١٤	الخدمة والطريق لمرحلة ١٤	موت عليه	الجيزة
RS343	مطلح مكنون من ارضية دور	وردة سمير علي محمد	0	0	13.50	98.39	٢٠٢	ضمن ١٤	الخدمة والطريق لمرحلة ١٤	موت عليه	الجيزة
RS344	ارض مسطحة محافظة بورسور	علي عبد الله خليل ابراهيم	0	1	4.11	266.03	٤٠٣	ضمن ١٤	الخدمة والطريق لمرحلة ١٤	موت عليه	الجيزة
RS345	مطلح مكنون من ارضية دور مكفر	لم يستغل	0	0	13.67	99.65	٤٠٣	ضمن ١٤	الخدمة والطريق لمرحلة ١٤	موت عليه	الجيزة
RS346	مطلح مكنون من ارضية دور مكفر	احمد محمد علي	0	1	5.61	216.95	٤٠٣	ضمن ١٤	الخدمة والطريق لمرحلة ١٤	موت عليه	الجيزة
RS347	مطلح مكنون من ارضية دور مكفر	الطرايح محمد اسماعيل ابراهيم	0	0	12.91	94.10	٤٠٣	ضمن ١٤	الخدمة والطريق لمرحلة ١٤	موت عليه	الجيزة
RS348	مطلح مكنون من ارضية دور مكفر	محمودة محمد منصور ابراهيم	0	0	12.80	93.30	٤٠٣	ضمن ١٤	الخدمة والطريق لمرحلة ١٤	موت عليه	الجيزة
RS349	مطلح مكنون من ارضية دور مكفر	خالد احمد احمد جده	0	0	9.25	67.44	٥٠٤	ضمن ١٤	الخدمة والطريق لمرحلة ١٤	موت عليه	الجيزة
RS350	مطلح مكنون من ارضية دور مكفر	احمد محمد علي عبد الحاديك	0	0	10.22	74.48	٥٠٥	ضمن ١٤	الخدمة والطريق لمرحلة ١٤	موت عليه	الجيزة
RS350A	مطلح مكنون من ارضية دور مكفر	احمد محمد علي عبد الحاديك	0	0	11.56	84.25	٥٠٥	ضمن ١٤	الخدمة والطريق لمرحلة ١٤	موت عليه	الجيزة
RS351	ارض محافظة بورسور	احمد محمد علي عبد الحاديك	0	0	18.21	118.15	٥٠٥	ضمن ١٤	الخدمة والطريق لمرحلة ١٤	موت عليه	الجيزة
RS362	مطلح مكنون من ارضية دور مكفر	وردة احمد راجح احمد - وردة ريان راجح احمد	0	0	4.57	33.31	٥	ضمن ٥	الخدمة والطريق لمرحلة ١٤	موت عليه	الجيزة
RS362	مطلح مكنون من ارضية دور مكفر	وردة احمد راجح احمد - وردة ريان راجح احمد	0	0	0.73	5.30	٥	ضمن ٥	الخدمة والطريق لمرحلة ١٤	موت عليه	الجيزة
RS362	ارض محافظة بورسور (مسجلة) وراء مملوكة	وردة احمد راجح احمد - وردة ريان راجح احمد	0	20	10.33	3675.99	٥	ضمن ٥	الخدمة والطريق لمرحلة ١٤	موت عليه	الجيزة
RS363	ارض محافظة بورسور (مسجلة) مطلح	لم يستغل	0	2	3.41	374.94	١١٠٠	ضمن ١٠	الخدمة والطريق لمرحلة ١٤	موت عليه	الجيزة



رئيس اللجنة المشورة
علي محمد علي

القيم بالعملة
علي محمد علي



الهيئة السعودية العامة للغذاء والدواء
 وزارة الصحة العامة بالجزء
 مكتب المشروع مك

RS3964	ارض قضاء مسودة	لم يسهل	0	0	23.26	169.60	١	ضمن ١	القسمه والضربان لمره ١	بيت عليه	الجزء ١
RS3955	عقل مكون من ارضيه ٤ دور مكبر صمغ	لم يسهل	0	0	12.09	92.49	١	ضمن ١	القسمه والضربان لمره ١	بيت عليه	الجزء ١
RS3956	ارض قضاء	محدود زرعتهن عدالتهن	0	0	8.12	59.18	١	ضمن ١	القسمه والضربان لمره ١	بيت عليه	الجزء ١
RS3957	ارض قضاء غير مسوده	لم يسهل	0	0	18.39	134.10	١	ضمن ١	القسمه والضربان لمره ١	بيت عليه	الجزء ١
RS3958	عقل مكون من ارضيه ٤ دور مكبر عدور غير مكمل	لتحوي على حدائق	0	0	7.19	52.40	١	ضمن ١	القسمه والضربان لمره ١	بيت عليه	الجزء ١
RS3959	ارض قضاء	لم يسهل	0	0	5.40	39.37	١	ضمن ١	القسمه والضربان لمره ١	بيت عليه	الجزء ١
RS3960	عقل مكون من ارضيه ٣ دور مكبر	ابن طهيه عدالتهن عدالتهن - رصمه طيله عد العوي - الخزون	0	0	1.73	12.80	١	ضمن ١	القسمه والضربان لمره ١	بيت عليه	الجزء ١
RS3961	ارض قضاء غير مسوده	لم يسهل	0	0	0.36	2.59	١	ضمن ١	القسمه والضربان لمره ١	بيت عليه	الجزء ١
RS3962	ارض قضاء	حماة محدد على	0	0	17.46	127.27	7	ضمن 7	القسمه والضربان لمره ١	بيت عليه	الجزء ١
RS3963	ارض قضاء	احده عدالتهن عدالتهن	0	2	2.76	370.18	١	ضمن ١	القسمه والضربان لمره ١	بيت عليه	الجزء ١
RS3963A	ارض قضاء	محمد واطي رجب احمد	0	0	21.11	153.88	١	ضمن ١	القسمه والضربان لمره ١	بيت عليه	الجزء ١
RS3964	عقل مكون من ارضيه ٤ دور مكبر عدور غير مكمل	طراي كرام عازر باقر - راضي محمد سجدي مولا	0	0	11.71	89.35	١	ضمن ١	القسمه والضربان لمره ١	بيت عليه	الجزء ١
RS3965	عقل مكون من ارضيه ٤ دور مكبر عدور غير مكمل	عنان وندى عد الناجم - حقد وندى عبدالرحيم - الخزون	0	0	3.91	28.48	١	ضمن ١	القسمه والضربان لمره ١	بيت عليه	الجزء ١
RS3966	عقل مكون من ارضيه ٣ دور مكبر عدور غير مكمل	عادل طاهر محسن السراج	0	0	0.05	0.37	١	ضمن ١	القسمه والضربان لمره ١	بيت عليه	الجزء ١
RS3967	عقل مكون من ارضيه ٣ دور مكبر عدور غير مكمل	حسن عبدالعظيم الهادي علي - محمد حسن عد القويه - الخزون	0	0	7.59	55.34	١	ضمن ١	القسمه والضربان لمره ١	بيت عليه	الجزء ١
RS3968	عقل مكون من ارضيه ٣ دور مكبر عدور غير مكمل	محمد عدالتهن عدالتهن عبدالرحيم	0	0	7.81	55.49	١	ضمن ١	القسمه والضربان لمره ١	بيت عليه	الجزء ١
RS3969	عقل مكون من ارضيه ٤ دور ارض قضاء	محمد عدالتهن هادي كرم	0	0	7.77	56.64	١	ضمن ١	القسمه والضربان لمره ١	بيت عليه	الجزء ١
RS3970	ارض قضاء	احده عدالتهن حسن	0	0	8.85	64.81	١	ضمن ١	القسمه والضربان لمره ١	بيت عليه	الجزء ١
RS3971	عقل مكون من ارضيه ٤ دور مكبر ٣ دور غير مكمل	رواه سبه رزاق علي	0	0	8.61	62.74	١	ضمن ١	القسمه والضربان لمره ١	بيت عليه	الجزء ١
RS3972	ارض قضاء احد عورسيه ٣	مئة سبه رزاق علي	0	0	8.36	60.92	١	ضمن ١	القسمه والضربان لمره ١	بيت عليه	الجزء ١
RS3973	عقل مكون من ارضيه ٣ دور مكبر عدور غير مكمل	احسان سبه رزاق علي	0	0	8.98	66.43	١	ضمن ١	القسمه والضربان لمره ١	بيت عليه	الجزء ١
RS3974	عقل مكون من ارضيه ٣ دور ارض قضاء مسوده ١٥	محمد حسن عدالتهن عدالتهن حسن	0	0	8.27	45.70	١١	ضمن ١١	القسمه والضربان لمره ١	بيت عليه	الجزء ١
RS3975	ارض قضاء عورسيه ٣	محمد حسن عدالتهن عدالتهن حسن	0	0	14.07	102.55	١١	ضمن ١١	القسمه والضربان لمره ١	بيت عليه	الجزء ١
RS3976	ارض قضاء عورسيه ٣	لم يسهل	0	0	14.54	108.90	١١	ضمن ١١	القسمه والضربان لمره ١	بيت عليه	الجزء ١

مدير عام الهيئة العامة للغذاء والدواء
 محمد بن عبد العزيز آل سعود

رئيس مكتب المشروع مك

الملك فيصل بن عبدالعزيز آل سعود

قائمة التصاريح الخاصة بالتسوية
مبنية على التسوية الجارية
مكتب التخطيط والدراسات

RS376	محل سكني من أرض مسطحة - دور مكبر - مسطح	شوربة قيس إبراهيم - زوايا دارود من التسوية - مساحه مسطحة على الشاطئ	0	0	15.94	116.23	١٢	مبنى	١٢	التمتددة والظرفين لمرحلة ١	بيت عليه	الجيزة
RS377	محل سكني من أرض مسطحة دور مكبر - مسطح	كريمة مسطح احمد - زوايا ربيع علي عبد القيس - الدورون	0	0	0.53	3.88	١٢	مبنى	١٢	التمتددة والظرفين لمرحلة ١	بيت عليه	الجيزة
RS378	حديقة ومنتزه مساح مسطحون مباني مسطحة بمرور	سعيد خليفة علي إبراهيم محمدي خليفة علي إبراهيم	0	0	1.52	11.08	١٣	مبنى	١٣	التمتددة والظرفين لمرحلة ١	بيت عليه	الجيزة
RS379	أرض فضائية محل سكني من دورود + دور أرض مسطحة ١٠ دور مكبر	لم يسهل مباركي سيد محسن	0	0	12.64	92.16	١٤	مبنى	١٤	التمتددة والظرفين لمرحلة ١	بيت عليه	الجيزة
RS380	أرض مسطحة ١٠ دور مكبر محل سكني من دورود + دور أرض مسطحة ١١٤ دور مكبر	مباركي سيد محسن الاطلة سيد عوف - زوايا الأمل مرحب جود جودس - حمدة عياد جبالهفم - الدورون	0	0	15.86	114.08	١٤	مبنى	١٤	التمتددة والظرفين لمرحلة ١	بيت عليه	الجيزة
RS381	دور مكبر + مسطح أرض فضائية مسطحة هراج الدورون	علي محمد مسطح	0	0	17.77	129.57	١٤	مبنى	١٤	التمتددة والظرفين لمرحلة ١	بيت عليه	الجيزة
RS382	أرض مسطحة ١٠ دور مكبر أرض مسطحة ١١٤ دور مكبر	علي فضل احمد اللباج	0	0	3.41	24.83	١٧	مبنى	١٧	التمتددة والظرفين لمرحلة ١	بيت عليه	الجيزة
RS383	أرض مسطحة ١٠ دور مكبر دور مكبر	علي فضل احمد اللباج	0	0	13.73	100.11	١٧	مبنى	١٧	التمتددة والظرفين لمرحلة ١	بيت عليه	الجيزة
RS383	محل سكني من أرض مسطحة مكبر - مسطح	علي فضل احمد اللباج	0	0	0.26	1.83	١٧	مبنى	١٧	التمتددة والظرفين لمرحلة ١	بيت عليه	الجيزة
RS383	طريق	الطريق	0	0	1.06	7.95	١٧	مبنى	١٧	الزوايا لمرحلة ١	بيت عليه	الجيزة
RS383	مسطح (كثافة) أرض مسطحة بمرور مسطح الطريق الثاني	لمنح دورية تابع النسي	0	0	8.15	59.40	٥٠	مبنى	٥٠	الممر لمرحلة ٥	بيت عليه	الجيزة
RS383	مسطح	مدين محمد عبد - كرم محمد محمد جدة - الدورون	0	0	0.23	1.66	٧٨-٧٨	مبنى	٧٨-٧٨	الزوايا لمرحلة ٤	بيت عليه	الجيزة
RS383	مساحة بطون مسطح	لم يسهل لم يسهل	0	0	6.54	47.68	٥٠	مبنى	٥٠	الممر لمرحلة ٥	بيت عليه	الجيزة
RS383	مساحة مسطح الطريق ممرعة كبرياء	لم يسهل لم يسهل	0	0	1.87	13.60	١٢	مبنى	١٢	معرض التسوية لمرحلة ١٠	بيت عليه	الجيزة
RS383	ممرعة كبرياء	لم يسهل	0	0	0.00	875.20	٧٨٨	مبنى	٧٨٨	معرض التسوية لمرحلة ١٠	بيت عليه	الجيزة
RS383	أرض مسطحة بمرور مسطح الطريق الثاني	لم يسهل	0	0	2.59	19.85	٤٢٢	مبنى	٤٢٢	معرض التسوية لمرحلة ١٠	بيت عليه	الجيزة
RS383	أرض مسطحة بمرور مسطح الطريق الثاني	لم يسهل	0	0	0.65	4.71	٨٢١	مبنى	٨٢١	معرض التسوية لمرحلة ٨.٥	بيت عليه	الجيزة
RS383	أرض مسطحة بمرور مسطح الطريق الثاني	لم يسهل	0	1	2.86	195.87	٨٥٠	مبنى	٨٥٠	معرض التسوية لمرحلة ٨	بيت عليه	الجيزة

مدير مكتب التخطيط والدراسات

رئيس مكتب التخطيط والدراسات

مدير مكتب التخطيط والدراسات

كثافة السكان الظاهريين لمشروع توسعة الطريق الدائري من شارع التوسعة العربية الى محور ١٦ بولنو بطول ٤,٨ كم في نطاق محافظة الجيزة



الهيئة المصرية العامة للتسوية
مديرية التسوية بالجيزة
مكتب المشروعات

٢٤٦

رقم	اسم الشارع	العرض (م)	العمق (م)	مساحة (م ²)	عدد المساكن	الكثافة (نسبة/م ²)	ملاحظات
1	شارع حسن طه	10	10	100	10	0.1	
2	شارع	10	10	100	10	0.1	
3	شارع	10	10	100	10	0.1	
4	شارع	10	10	100	10	0.1	
5	شارع	10	10	100	10	0.1	
6	شارع	10	10	100	10	0.1	
7	شارع	10	10	100	10	0.1	
8	شارع	10	10	100	10	0.1	
9	شارع	10	10	100	10	0.1	
10	شارع	10	10	100	10	0.1	
11	شارع	10	10	100	10	0.1	
12	شارع	10	10	100	10	0.1	
13	شارع	10	10	100	10	0.1	
14	شارع	10	10	100	10	0.1	
15	شارع	10	10	100	10	0.1	
16	شارع	10	10	100	10	0.1	
17	شارع	10	10	100	10	0.1	
18	شارع	10	10	100	10	0.1	
19	شارع	10	10	100	10	0.1	
20	شارع	10	10	100	10	0.1	
21	شارع	10	10	100	10	0.1	
22	شارع	10	10	100	10	0.1	
23	شارع	10	10	100	10	0.1	
24	شارع	10	10	100	10	0.1	
25	شارع	10	10	100	10	0.1	
26	شارع	10	10	100	10	0.1	
27	شارع	10	10	100	10	0.1	
28	شارع	10	10	100	10	0.1	
29	شارع	10	10	100	10	0.1	
30	شارع	10	10	100	10	0.1	
31	شارع	10	10	100	10	0.1	
32	شارع	10	10	100	10	0.1	
33	شارع	10	10	100	10	0.1	
34	شارع	10	10	100	10	0.1	
35	شارع	10	10	100	10	0.1	
36	شارع	10	10	100	10	0.1	
37	شارع	10	10	100	10	0.1	
38	شارع	10	10	100	10	0.1	
39	شارع	10	10	100	10	0.1	
40	شارع	10	10	100	10	0.1	
41	شارع	10	10	100	10	0.1	
42	شارع	10	10	100	10	0.1	
43	شارع	10	10	100	10	0.1	
44	شارع	10	10	100	10	0.1	
45	شارع	10	10	100	10	0.1	
46	شارع	10	10	100	10	0.1	
47	شارع	10	10	100	10	0.1	
48	شارع	10	10	100	10	0.1	
49	شارع	10	10	100	10	0.1	
50	شارع	10	10	100	10	0.1	
51	شارع	10	10	100	10	0.1	
52	شارع	10	10	100	10	0.1	
53	شارع	10	10	100	10	0.1	
54	شارع	10	10	100	10	0.1	
55	شارع	10	10	100	10	0.1	
56	شارع	10	10	100	10	0.1	
57	شارع	10	10	100	10	0.1	
58	شارع	10	10	100	10	0.1	
59	شارع	10	10	100	10	0.1	
60	شارع	10	10	100	10	0.1	
61	شارع	10	10	100	10	0.1	
62	شارع	10	10	100	10	0.1	
63	شارع	10	10	100	10	0.1	
64	شارع	10	10	100	10	0.1	
65	شارع	10	10	100	10	0.1	
66	شارع	10	10	100	10	0.1	
67	شارع	10	10	100	10	0.1	
68	شارع	10	10	100	10	0.1	
69	شارع	10	10	100	10	0.1	
70	شارع	10	10	100	10	0.1	
71	شارع	10	10	100	10	0.1	
72	شارع	10	10	100	10	0.1	
73	شارع	10	10	100	10	0.1	
74	شارع	10	10	100	10	0.1	
75	شارع	10	10	100	10	0.1	
76	شارع	10	10	100	10	0.1	
77	شارع	10	10	100	10	0.1	
78	شارع	10	10	100	10	0.1	
79	شارع	10	10	100	10	0.1	
80	شارع	10	10	100	10	0.1	
81	شارع	10	10	100	10	0.1	
82	شارع	10	10	100	10	0.1	
83	شارع	10	10	100	10	0.1	
84	شارع	10	10	100	10	0.1	
85	شارع	10	10	100	10	0.1	
86	شارع	10	10	100	10	0.1	
87	شارع	10	10	100	10	0.1	
88	شارع	10	10	100	10	0.1	
89	شارع	10	10	100	10	0.1	
90	شارع	10	10	100	10	0.1	
91	شارع	10	10	100	10	0.1	
92	شارع	10	10	100	10	0.1	
93	شارع	10	10	100	10	0.1	
94	شارع	10	10	100	10	0.1	
95	شارع	10	10	100	10	0.1	
96	شارع	10	10	100	10	0.1	
97	شارع	10	10	100	10	0.1	
98	شارع	10	10	100	10	0.1	
99	شارع	10	10	100	10	0.1	
100	شارع	10	10	100	10	0.1	



رئيس مكتب المشروعات

مكتب المشروعات



الهيئة العامة للغذاء والدواء
 مديرية التفتيش والتفتيشية
 مكتب المخدرات

٤٧٧٤١٧

مكتب المخدرات	الكمية	الوزن	القيمة	العدد	الوزن	القيمة	العدد	الوزن	القيمة	العدد	الوزن	القيمة	العدد	الوزن	القيمة	العدد	الوزن	القيمة	العدد
مكتب المخدرات	١	١٤.٤١	١٢٠.٩٣	٠	٠	١٢٠.٩٣	٠	٠	١٢٠.٩٣	٠	٠	١٢٠.٩٣	٠	٠	١٢٠.٩٣	٠	٠	١٢٠.٩٣	٠
مكتب المخدرات	١	١١	٦٩.٩٥	٠	٠	٦٩.٩٥	٠	٠	٦٩.٩٥	٠	٠	٦٩.٩٥	٠	٠	٦٩.٩٥	٠	٠	٦٩.٩٥	٠
مكتب المخدرات	١	٣٢	٢٤٦٤٢.٢٢	٥	٢٠	٢٤٦٤٢.٢٢	٥	٢٠	٢٤٦٤٢.٢٢	٥	٢٠	٢٤٦٤٢.٢٢	٥	٢٠	٢٤٦٤٢.٢٢	٥	٢٠	٢٤٦٤٢.٢٢	٥
مكتب المخدرات	١	١٠٠	٣٩٦٥٤.٤٣	٩	٤	٣٩٦٥٤.٤٣	٩	٤	٣٩٦٥٤.٤٣	٩	٤	٣٩٦٥٤.٤٣	٩	٤	٣٩٦٥٤.٤٣	٩	٤	٣٩٦٥٤.٤٣	٩
مكتب المخدرات	١	١٢	٤٧٢٥	٠	٠	٤٧٢٥	٠	٠	٤٧٢٥	٠	٠	٤٧٢٥	٠	٠	٤٧٢٥	٠	٠	٤٧٢٥	٠
مكتب المخدرات	١	١٧	٧٥٥٦٤.٤٥	١٧	٢٣	٧٥٥٦٤.٤٥	١٧	٢٣	٧٥٥٦٤.٤٥	١٧	٢٣	٧٥٥٦٤.٤٥	١٧	٢٣	٧٥٥٦٤.٤٥	١٧	٢٣	٧٥٥٦٤.٤٥	١٧
مكتب المخدرات	١	١٢	٢٥٣٩٣.٩٣	٦	٠	٢٥٣٩٣.٩٣	٦	٠	٢٥٣٩٣.٩٣	٦	٠	٢٥٣٩٣.٩٣	٦	٠	٢٥٣٩٣.٩٣	٦	٠	٢٥٣٩٣.٩٣	٦
مكتب المخدرات	١	١١	١٩٢٩	٠	٠	١٩٢٩	٠	٠	١٩٢٩	٠	٠	١٩٢٩	٠	٠	١٩٢٩	٠	٠	١٩٢٩	٠
مكتب المخدرات	١	١٧	٢٢٨٧٩.٦٨	٥	١٠	٢٢٨٧٩.٦٨	٥	١٠	٢٢٨٧٩.٦٨	٥	١٠	٢٢٨٧٩.٦٨	٥	١٠	٢٢٨٧٩.٦٨	٥	١٠	٢٢٨٧٩.٦٨	٥
مكتب المخدرات	١	١٩	٢٤٢٦	٠	٠	٢٤٢٦	٠	٠	٢٤٢٦	٠	٠	٢٤٢٦	٠	٠	٢٤٢٦	٠	٠	٢٤٢٦	٠



رئيس مكتب المخدرات /

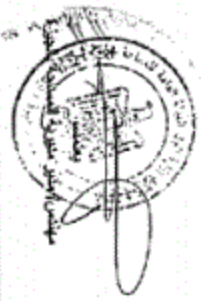
الملك بن عبدالعزيز

٢١٨

الهيئة المصرية العامة للتسوية
 مديرية التسوية بالقاهرة
 مكتب المسح وامتداد

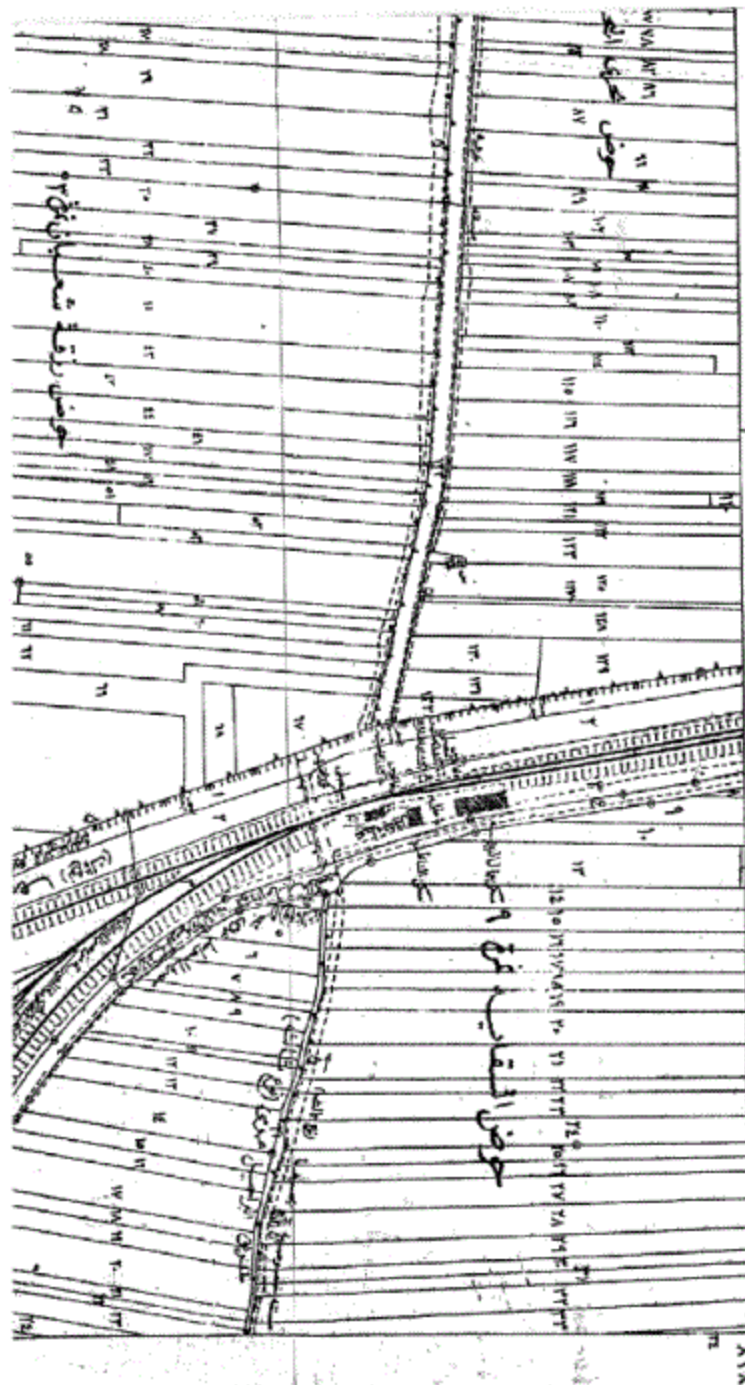
كثافة العلاقة الظاهريين لمجموعة الطرق الدائري من شارع القويعة الغربية الى محور ٢٦ بولاقو بطول ٤.٨ كم في نطاق محافظة الجيزة

طرق	منطقة طرق	5	16	22.72	23795.31	ضمن 11٧٠ - 1٨٠ ٢٤٠.٥٠٠٧١	معرض الدخان الطريق لمرحلة ١٠	بشكل	اشبهية
طرق	منطقة طرق	20	9	0.33	85594.29	ضمن 11٠٥٠٠٤٤ - 4٣٠٠٠٠٠٠٠ ٢٣٠٣٤٠٣٥٠٣١٠٢٧ ٢١٠٣٨٢٤٣٠٣١٠٢٢	معرض الدخان الطريق لمرحلة ١	بشكل	اشبهية
طرق	منطقة طرق	0	0	1.52	11.12	ضمن ٥٢	معرض كادو لمرحلة ٨.٥	بشكل	اشبهية
طرق	منطقة طرق	14	22	3.29	62688.36	ضمن 1٠٣٥٠٣٨ ١٢٠١٤١٥٠١٦٠١٧ ٥٠٠٠٧٨٨٩٠٠٠١١ ١٨٠١٢٠٢١٠٠٨٥٣	معرض كادو لمرحلة ٨	بشكل	اشبهية
طرق	منطقة طرق	0	0	3.41	24.85	ضمن ٧٣	معرض كادو لمرحلة ٨.٥	بشكل	اشبهية
طرق	منطقة طرق	9	2	23.02	38325.33	ضمن 1٠١٠٠١١٠١ ١١٠٨٠١٠٠٢٢٠٢١ ١٩٠١٠	معرض كادو لمرحلة ٢٦	بشكل	اشبهية
طرق	منطقة طرق	5	14	23.53	23626.16	ضمن ١١٠٨١	معرض كادو لمرحلة ١٤	بشكل	اشبهية
طرق	منطقة طرق	0	0	0.00	0.00	ضمن ١٢٠٨١	معرض كادو لمرحلة ١٤	بشكل	اشبهية
طرق	منطقة طرق	2	0	8.32	8462.29	ضمن ٤٠٠١٠	المرحلة لمرحلة ٢٢	بشكل	اشبهية
طرق	منطقة طرق	6	20	15.14	28816.03	ضمن ١٢٢٢ - ١٢٢٢	المرحلة لمرحلة ٢٠	بشكل	اشبهية
طرق	منطقة طرق	1	3	1.08	4733.79	ضمن ٧٨ - ٧٥	المرحلة لمرحلة ١٤	بشكل	اشبهية
طرق	منطقة طرق	0	18	3.97	3179.57	ضمن ٧٨	المرحلة لمرحلة 1٤	بشكل	اشبهية



رئيس مكتب المسح وامتداد

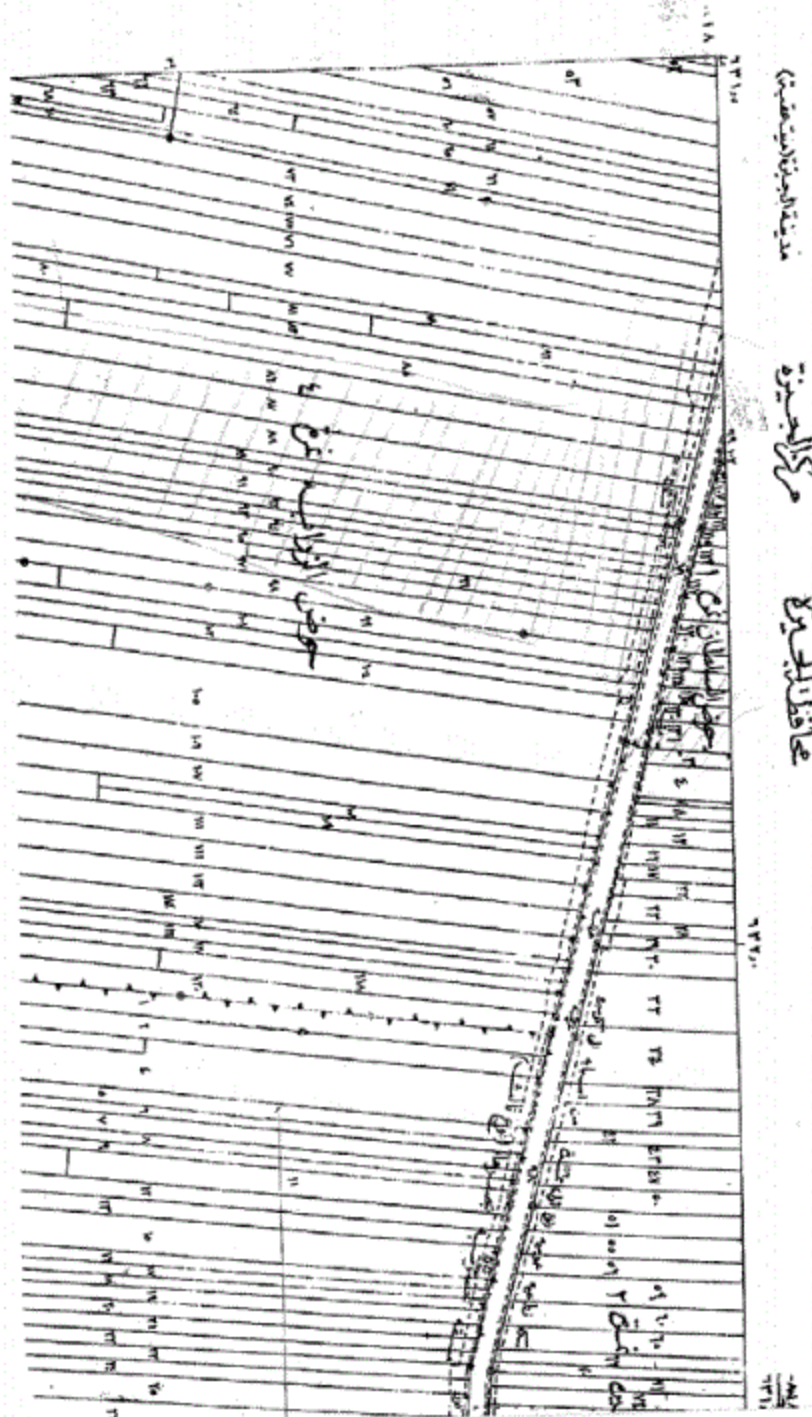
القيم بالعملة



مجمع مزارع مصر الجديدة



١٧٧
١٧٨
١٧٩
١٨٠
١٨١
١٨٢
١٨٣
١٨٤
١٨٥
١٨٦
١٨٧
١٨٨
١٨٩
١٩٠
١٩١
١٩٢
١٩٣
١٩٤
١٩٥
١٩٦
١٩٧
١٩٨
١٩٩
٢٠٠
٢٠١
٢٠٢
٢٠٣
٢٠٤
٢٠٥
٢٠٦
٢٠٧
٢٠٨
٢٠٩
٢١٠
٢١١
٢١٢
٢١٣
٢١٤
٢١٥
٢١٦
٢١٧
٢١٨
٢١٩
٢٢٠
٢٢١
٢٢٢
٢٢٣
٢٢٤
٢٢٥
٢٢٦
٢٢٧
٢٢٨
٢٢٩
٢٣٠
٢٣١
٢٣٢
٢٣٣
٢٣٤
٢٣٥
٢٣٦
٢٣٧
٢٣٨
٢٣٩
٢٤٠
٢٤١
٢٤٢
٢٤٣
٢٤٤
٢٤٥
٢٤٦
٢٤٧
٢٤٨
٢٤٩
٢٥٠
٢٥١
٢٥٢
٢٥٣
٢٥٤
٢٥٥
٢٥٦
٢٥٧
٢٥٨
٢٥٩
٢٦٠
٢٦١
٢٦٢
٢٦٣
٢٦٤
٢٦٥
٢٦٦
٢٦٧
٢٦٨
٢٦٩
٢٧٠
٢٧١
٢٧٢
٢٧٣
٢٧٤
٢٧٥
٢٧٦
٢٧٧
٢٧٨
٢٧٩
٢٨٠
٢٨١
٢٨٢
٢٨٣
٢٨٤
٢٨٥
٢٨٦
٢٨٧
٢٨٨
٢٨٩
٢٩٠
٢٩١
٢٩٢
٢٩٣
٢٩٤
٢٩٥
٢٩٦
٢٩٧
٢٩٨
٢٩٩
٣٠٠
٣٠١
٣٠٢
٣٠٣
٣٠٤
٣٠٥
٣٠٦
٣٠٧
٣٠٨
٣٠٩
٣١٠
٣١١
٣١٢
٣١٣
٣١٤
٣١٥
٣١٦
٣١٧
٣١٨
٣١٩
٣٢٠
٣٢١
٣٢٢
٣٢٣
٣٢٤
٣٢٥
٣٢٦
٣٢٧
٣٢٨
٣٢٩
٣٣٠
٣٣١
٣٣٢
٣٣٣
٣٣٤
٣٣٥
٣٣٦
٣٣٧
٣٣٨
٣٣٩
٣٤٠
٣٤١
٣٤٢
٣٤٣
٣٤٤
٣٤٥
٣٤٦
٣٤٧
٣٤٨
٣٤٩
٣٥٠
٣٥١
٣٥٢
٣٥٣
٣٥٤
٣٥٥
٣٥٦
٣٥٧
٣٥٨
٣٥٩
٣٦٠
٣٦١
٣٦٢
٣٦٣
٣٦٤
٣٦٥
٣٦٦
٣٦٧
٣٦٨
٣٦٩
٣٧٠
٣٧١
٣٧٢
٣٧٣
٣٧٤
٣٧٥
٣٧٦
٣٧٧
٣٧٨
٣٧٩
٣٨٠
٣٨١
٣٨٢
٣٨٣
٣٨٤
٣٨٥
٣٨٦
٣٨٧
٣٨٨
٣٨٩
٣٩٠
٣٩١
٣٩٢
٣٩٣
٣٩٤
٣٩٥
٣٩٦
٣٩٧
٣٩٨
٣٩٩
٤٠٠
٤٠١
٤٠٢
٤٠٣
٤٠٤
٤٠٥
٤٠٦
٤٠٧
٤٠٨
٤٠٩
٤١٠
٤١١
٤١٢
٤١٣
٤١٤
٤١٥
٤١٦
٤١٧
٤١٨
٤١٩
٤٢٠
٤٢١
٤٢٢
٤٢٣
٤٢٤
٤٢٥
٤٢٦
٤٢٧
٤٢٨
٤٢٩
٤٣٠
٤٣١
٤٣٢
٤٣٣
٤٣٤
٤٣٥
٤٣٦
٤٣٧
٤٣٨
٤٣٩
٤٤٠
٤٤١
٤٤٢
٤٤٣
٤٤٤
٤٤٥
٤٤٦
٤٤٧
٤٤٨
٤٤٩
٤٥٠
٤٥١
٤٥٢
٤٥٣
٤٥٤
٤٥٥
٤٥٦
٤٥٧
٤٥٨
٤٥٩
٤٦٠
٤٦١
٤٦٢
٤٦٣
٤٦٤
٤٦٥
٤٦٦
٤٦٧
٤٦٨
٤٦٩
٤٧٠
٤٧١
٤٧٢
٤٧٣
٤٧٤
٤٧٥
٤٧٦
٤٧٧
٤٧٨
٤٧٩
٤٨٠
٤٨١
٤٨٢
٤٨٣
٤٨٤
٤٨٥
٤٨٦
٤٨٧
٤٨٨
٤٨٩
٤٩٠
٤٩١
٤٩٢
٤٩٣
٤٩٤
٤٩٥
٤٩٦
٤٩٧
٤٩٨
٤٩٩
٥٠٠
٥٠١
٥٠٢
٥٠٣
٥٠٤
٥٠٥
٥٠٦
٥٠٧
٥٠٨
٥٠٩
٥١٠
٥١١
٥١٢
٥١٣
٥١٤
٥١٥
٥١٦
٥١٧
٥١٨
٥١٩
٥٢٠
٥٢١
٥٢٢
٥٢٣
٥٢٤
٥٢٥
٥٢٦
٥٢٧
٥٢٨
٥٢٩
٥٣٠
٥٣١
٥٣٢
٥٣٣
٥٣٤
٥٣٥
٥٣٦
٥٣٧
٥٣٨
٥٣٩
٥٤٠
٥٤١
٥٤٢
٥٤٣
٥٤٤
٥٤٥
٥٤٦
٥٤٧
٥٤٨
٥٤٩
٥٥٠
٥٥١
٥٥٢
٥٥٣
٥٥٤
٥٥٥
٥٥٦
٥٥٧
٥٥٨
٥٥٩
٥٦٠
٥٦١
٥٦٢
٥٦٣
٥٦٤
٥٦٥
٥٦٦
٥٦٧
٥٦٨
٥٦٩
٥٧٠
٥٧١
٥٧٢
٥٧٣
٥٧٤
٥٧٥
٥٧٦
٥٧٧
٥٧٨
٥٧٩
٥٨٠
٥٨١
٥٨٢
٥٨٣
٥٨٤
٥٨٥
٥٨٦
٥٨٧
٥٨٨
٥٨٩
٥٩٠
٥٩١
٥٩٢
٥٩٣
٥٩٤
٥٩٥
٥٩٦
٥٩٧
٥٩٨
٥٩٩
٦٠٠
٦٠١
٦٠٢
٦٠٣
٦٠٤
٦٠٥
٦٠٦
٦٠٧
٦٠٨
٦٠٩
٦١٠
٦١١
٦١٢
٦١٣
٦١٤
٦١٥
٦١٦
٦١٧
٦١٨
٦١٩
٦٢٠
٦٢١
٦٢٢
٦٢٣
٦٢٤
٦٢٥
٦٢٦
٦٢٧
٦٢٨
٦٢٩
٦٣٠
٦٣١
٦٣٢
٦٣٣
٦٣٤
٦٣٥
٦٣٦
٦٣٧
٦٣٨
٦٣٩
٦٤٠
٦٤١
٦٤٢
٦٤٣
٦٤٤
٦٤٥
٦٤٦
٦٤٧
٦٤٨
٦٤٩
٦٥٠
٦٥١
٦٥٢
٦٥٣
٦٥٤
٦٥٥
٦٥٦
٦٥٧
٦٥٨
٦٥٩
٦٦٠
٦٦١
٦٦٢
٦٦٣
٦٦٤
٦٦٥
٦٦٦
٦٦٧
٦٦٨
٦٦٩
٦٧٠
٦٧١
٦٧٢
٦٧٣
٦٧٤
٦٧٥
٦٧٦
٦٧٧
٦٧٨
٦٧٩
٦٨٠
٦٨١
٦٨٢
٦٨٣
٦٨٤
٦٨٥
٦٨٦
٦٨٧
٦٨٨
٦٨٩
٦٩٠
٦٩١
٦٩٢
٦٩٣
٦٩٤
٦٩٥
٦٩٦
٦٩٧
٦٩٨
٦٩٩
٧٠٠
٧٠١
٧٠٢
٧٠٣
٧٠٤
٧٠٥
٧٠٦
٧٠٧
٧٠٨
٧٠٩
٧١٠
٧١١
٧١٢
٧١٣
٧١٤
٧١٥
٧١٦
٧١٧
٧١٨
٧١٩
٧٢٠
٧٢١
٧٢٢
٧٢٣
٧٢٤
٧٢٥
٧٢٦
٧٢٧
٧٢٨
٧٢٩
٧٣٠
٧٣١
٧٣٢
٧٣٣
٧٣٤
٧٣٥
٧٣٦
٧٣٧
٧٣٨
٧٣٩
٧٤٠
٧٤١
٧٤٢
٧٤٣
٧٤٤
٧٤٥
٧٤٦
٧٤٧
٧٤٨
٧٤٩
٧٥٠
٧٥١
٧٥٢
٧٥٣
٧٥٤
٧٥٥
٧٥٦
٧٥٧
٧٥٨
٧٥٩
٧٦٠
٧٦١
٧٦٢
٧٦٣
٧٦٤
٧٦٥
٧٦٦
٧٦٧
٧٦٨
٧٦٩
٧٧٠
٧٧١
٧٧٢
٧٧٣
٧٧٤
٧٧٥
٧٧٦
٧٧٧
٧٧٨
٧٧٩
٧٨٠
٧٨١
٧٨٢
٧٨٣
٧٨٤
٧٨٥
٧٨٦
٧٨٧
٧٨٨
٧٨٩
٧٩٠
٧٩١
٧٩٢
٧٩٣
٧٩٤
٧٩٥
٧٩٦
٧٩٧
٧٩٨
٧٩٩
٨٠٠
٨٠١
٨٠٢
٨٠٣
٨٠٤
٨٠٥
٨٠٦
٨٠٧
٨٠٨
٨٠٩
٨١٠
٨١١
٨١٢
٨١٣
٨١٤
٨١٥
٨١٦
٨١٧
٨١٨
٨١٩
٨٢٠
٨٢١
٨٢٢
٨٢٣
٨٢٤
٨٢٥
٨٢٦
٨٢٧
٨٢٨
٨٢٩
٨٣٠
٨٣١
٨٣٢
٨٣٣
٨٣٤
٨٣٥
٨٣٦
٨٣٧
٨٣٨
٨٣٩
٨٤٠
٨٤١
٨٤٢
٨٤٣
٨٤٤
٨٤٥
٨٤٦
٨٤٧
٨٤٨
٨٤٩
٨٥٠
٨٥١
٨٥٢
٨٥٣
٨٥٤
٨٥٥
٨٥٦
٨٥٧
٨٥٨
٨٥٩
٨٦٠
٨٦١
٨٦٢
٨٦٣
٨٦٤
٨٦٥
٨٦٦
٨٦٧
٨٦٨
٨٦٩
٨٧٠
٨٧١
٨٧٢
٨٧٣
٨٧٤
٨٧٥
٨٧٦
٨٧٧
٨٧٨
٨٧٩
٨٨٠
٨٨١
٨٨٢
٨٨٣
٨٨٤
٨٨٥
٨٨٦
٨٨٧
٨٨٨
٨٨٩
٨٩٠
٨٩١
٨٩٢
٨٩٣
٨٩٤
٨٩٥
٨٩٦
٨٩٧
٨٩٨
٨٩٩
٩٠٠
٩٠١
٩٠٢
٩٠٣
٩٠٤
٩٠٥
٩٠٦
٩٠٧
٩٠٨
٩٠٩
٩١٠
٩١١
٩١٢
٩١٣
٩١٤
٩١٥
٩١٦
٩١٧
٩١٨
٩١٩
٩٢٠
٩٢١
٩٢٢
٩٢٣
٩٢٤
٩٢٥
٩٢٦
٩٢٧
٩٢٨
٩٢٩
٩٣٠
٩٣١
٩٣٢
٩٣٣
٩٣٤
٩٣٥
٩٣٦
٩٣٧
٩٣٨
٩٣٩
٩٤٠
٩٤١
٩٤٢
٩٤٣
٩٤٤
٩٤٥
٩٤٦
٩٤٧
٩٤٨
٩٤٩
٩٥٠
٩٥١
٩٥٢
٩٥٣
٩٥٤
٩٥٥
٩٥٦
٩٥٧
٩٥٨
٩٥٩
٩٦٠
٩٦١
٩٦٢
٩٦٣
٩٦٤
٩٦٥
٩٦٦
٩٦٧
٩٦٨
٩٦٩
٩٧٠
٩٧١
٩٧٢
٩٧٣
٩٧٤
٩٧٥
٩٧٦
٩٧٧
٩٧٨
٩٧٩
٩٨٠
٩٨١
٩٨٢
٩٨٣
٩٨٤
٩٨٥
٩٨٦
٩٨٧
٩٨٨
٩٨٩
٩٩٠
٩٩١
٩٩٢
٩٩٣
٩٩٤
٩٩٥
٩٩٦
٩٩٧
٩٩٨
٩٩٩
١٠٠٠



محطة التوليد (التيهية)

محطة الضخ

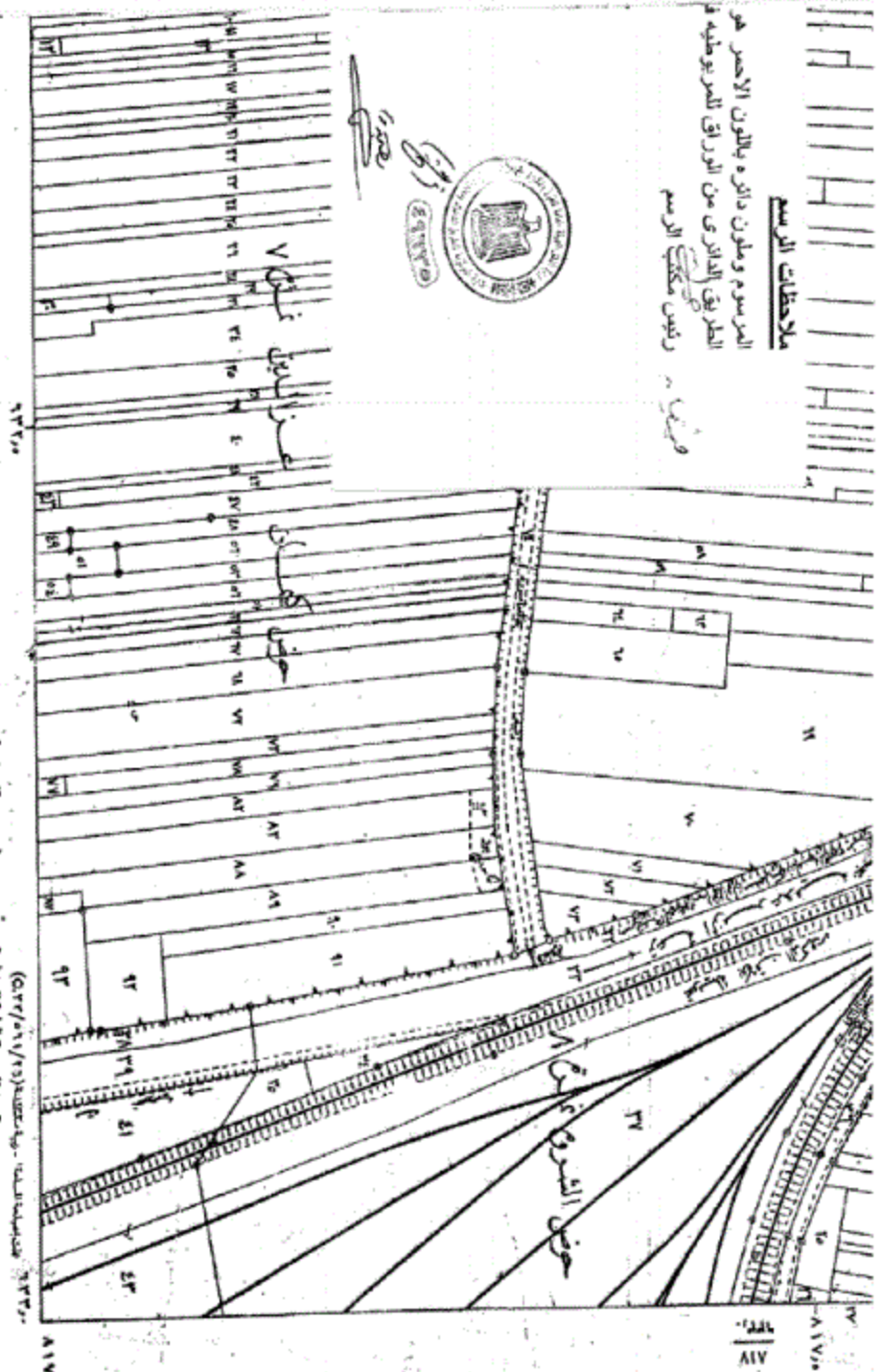
محطة التوليد

مقياس ١:٢٥٠٠٠

ع



ملاحظات الرسم
المرسوم ومطون دائره باللون الاحمر هو
الطريق الدائري من الرزاق للمربوطيه في
رئيس مكتب الرسم




مقياس الرسم ١:٢٥٠٠
مقياس الرسم ١:٥٠٠٠

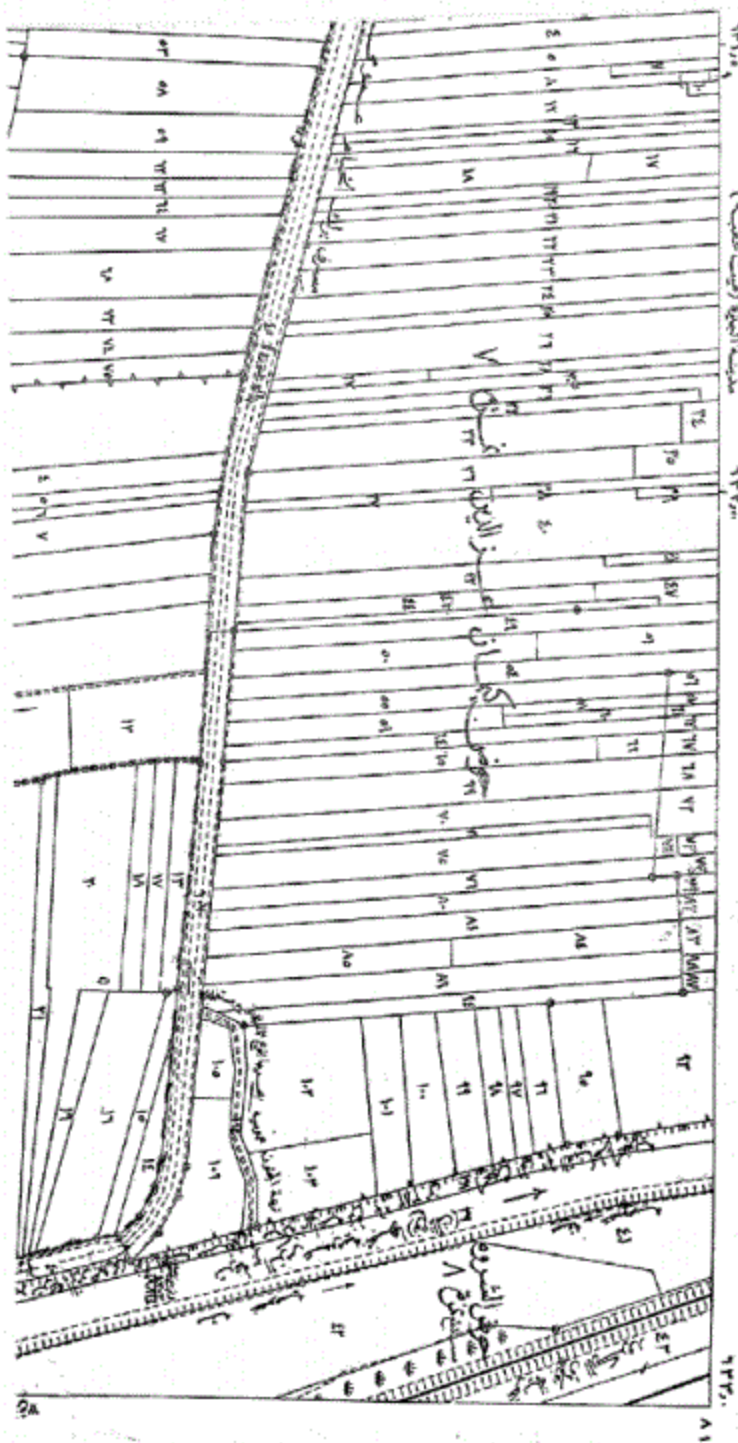
ملاحظات الرسم
محيط الشرطة
محيط الشرطة

أ. م. ح. (١٧٢٦)

أ. م. ح. (٢٠٢٢/٢١/٢١)

أ. م. ح. (٢٠٢٢/٢١/٢١)





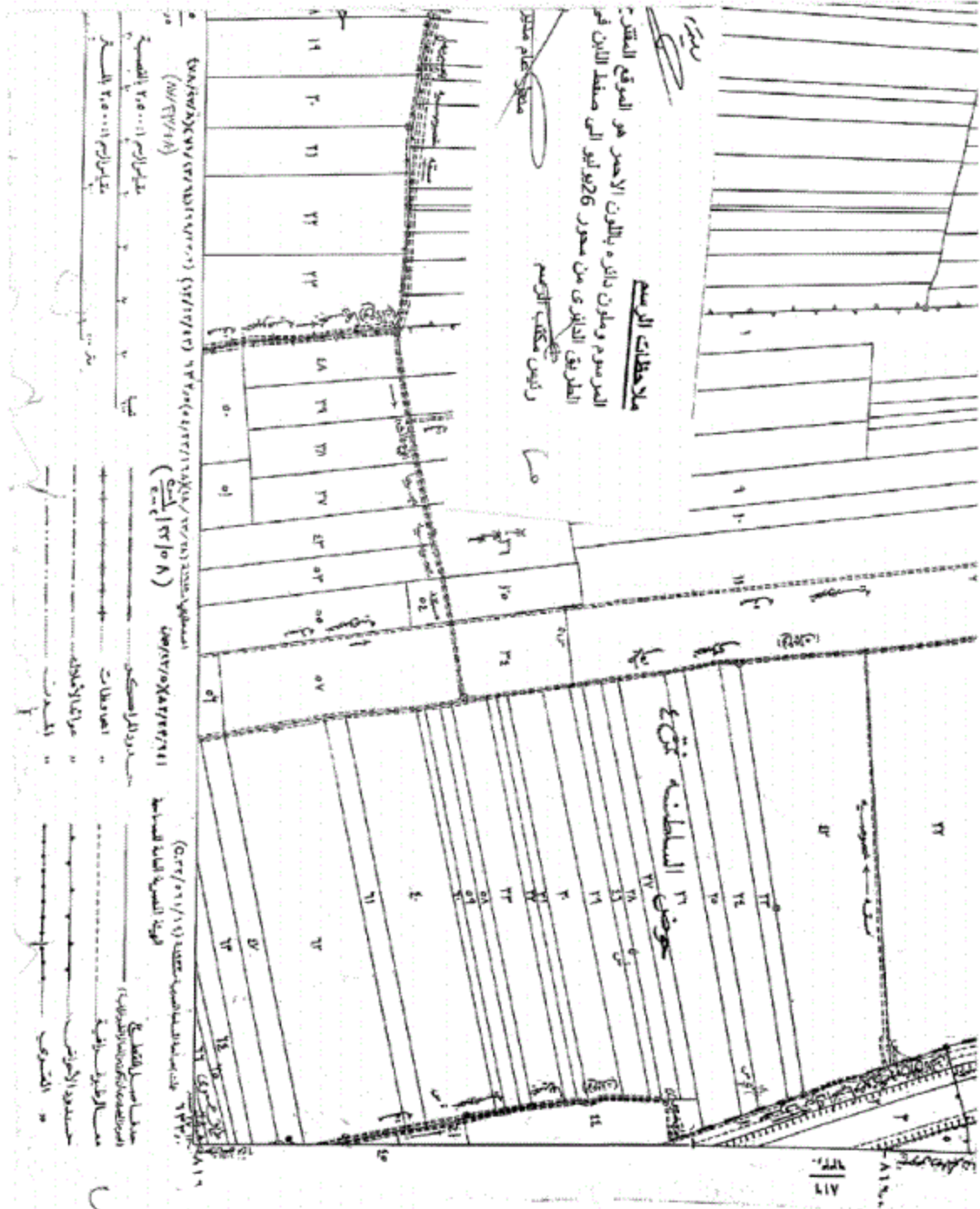
مقياس
١:١٠٠٠٠

جمهورية مصر العربية



لوحة
١١٧
١٣١٥





ملاحظات الرسم
 المرسوم وطن تالاه بالوثق الاصغر هو الموقع المقترح
 الطريق الدائري من محور 26 يؤول الى صنفه الثاني في
 رئيس مكتب الرسم

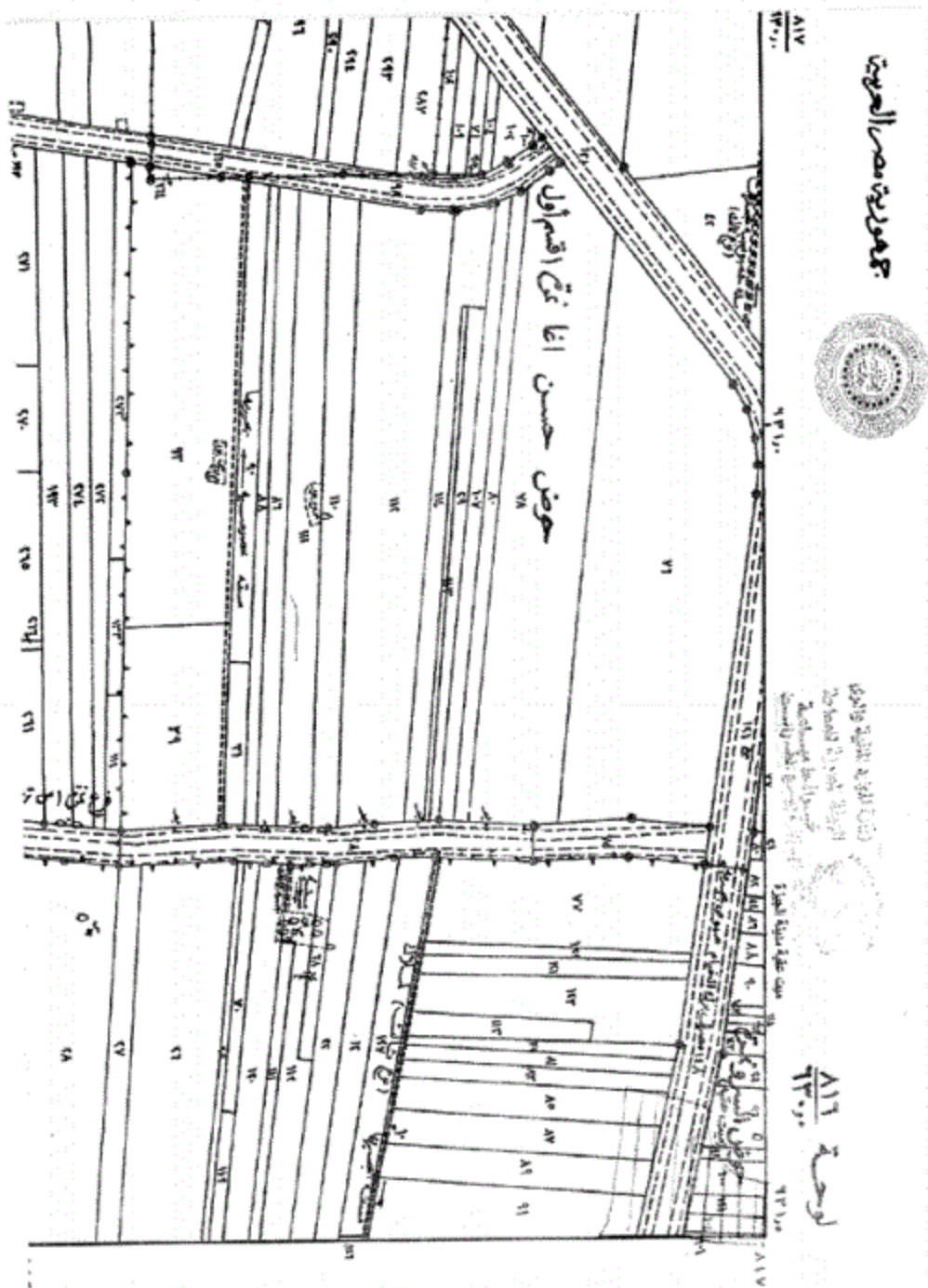
حوض السلطنة تحت

1000.00
 2000.00
 3000.00
 4000.00
 5000.00
 6000.00
 7000.00
 8000.00
 9000.00
 10000.00

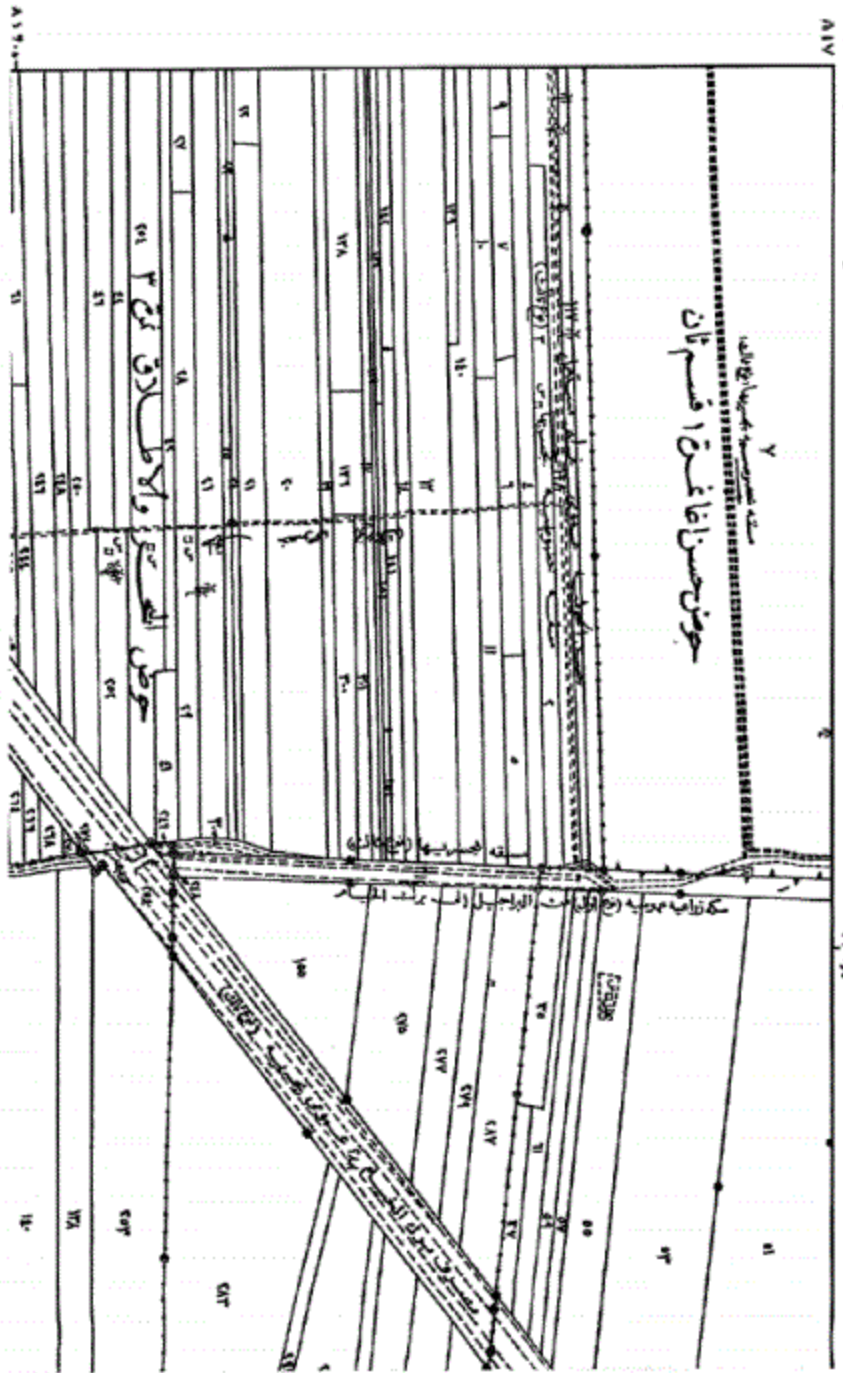
14 20 21 22 23 24 25 26 27 28 29 30 31 32 33 34 35 36 37 38 39 40 41 42 43 44 45 46 47 48 49 50 51 52 53 54 55 56 57 58 59 60 61 62 63 64 65 66 67 68 69 70 71 72 73 74 75 76 77 78 79 80 81 82 83 84 85 86 87 88 89 90 91 92 93 94 95 96 97 98 99 100

1000.00
 2000.00
 3000.00
 4000.00
 5000.00
 6000.00
 7000.00
 8000.00
 9000.00
 10000.00

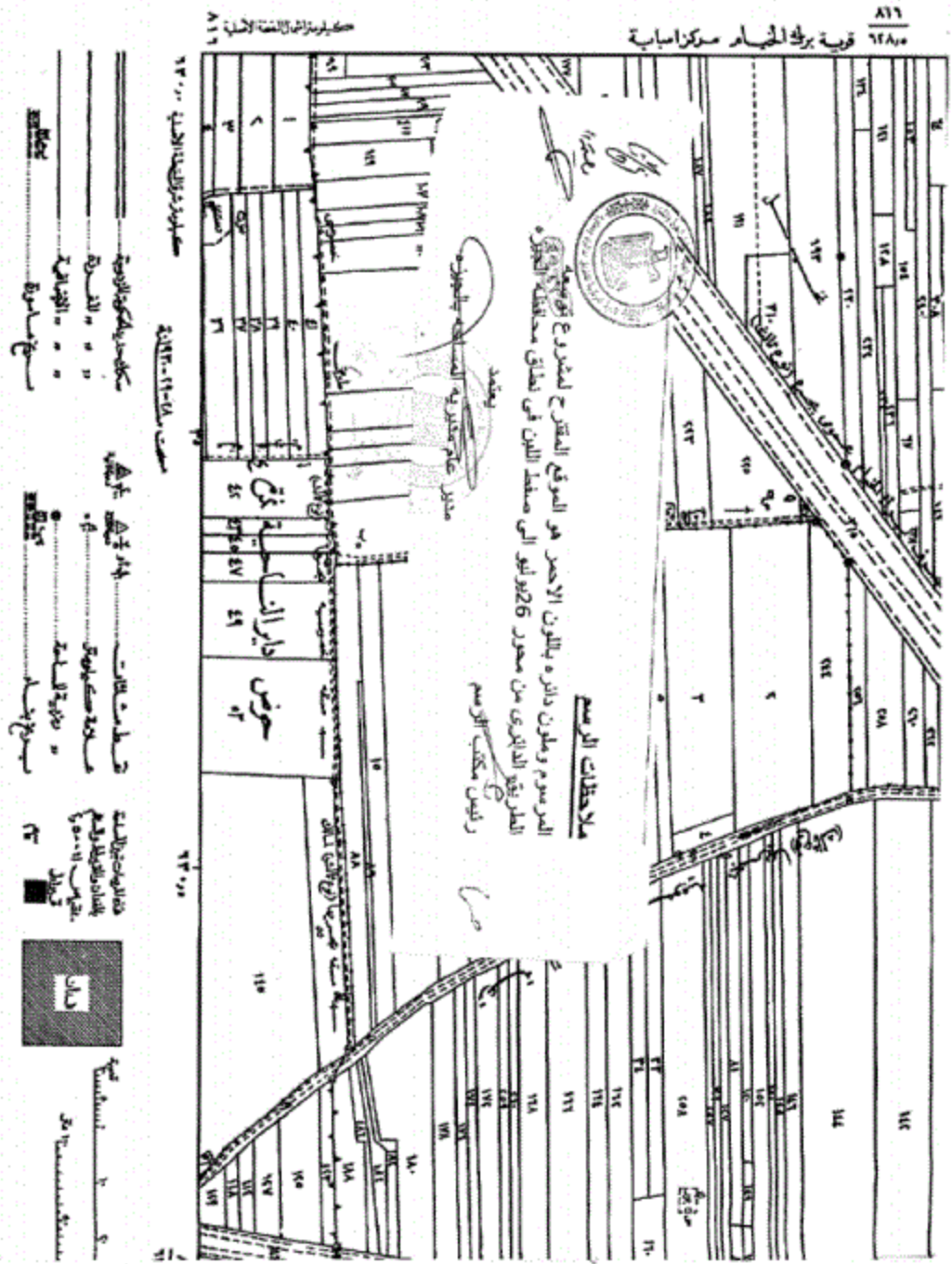
1000.00
 2000.00
 3000.00
 4000.00
 5000.00
 6000.00
 7000.00
 8000.00
 9000.00
 10000.00



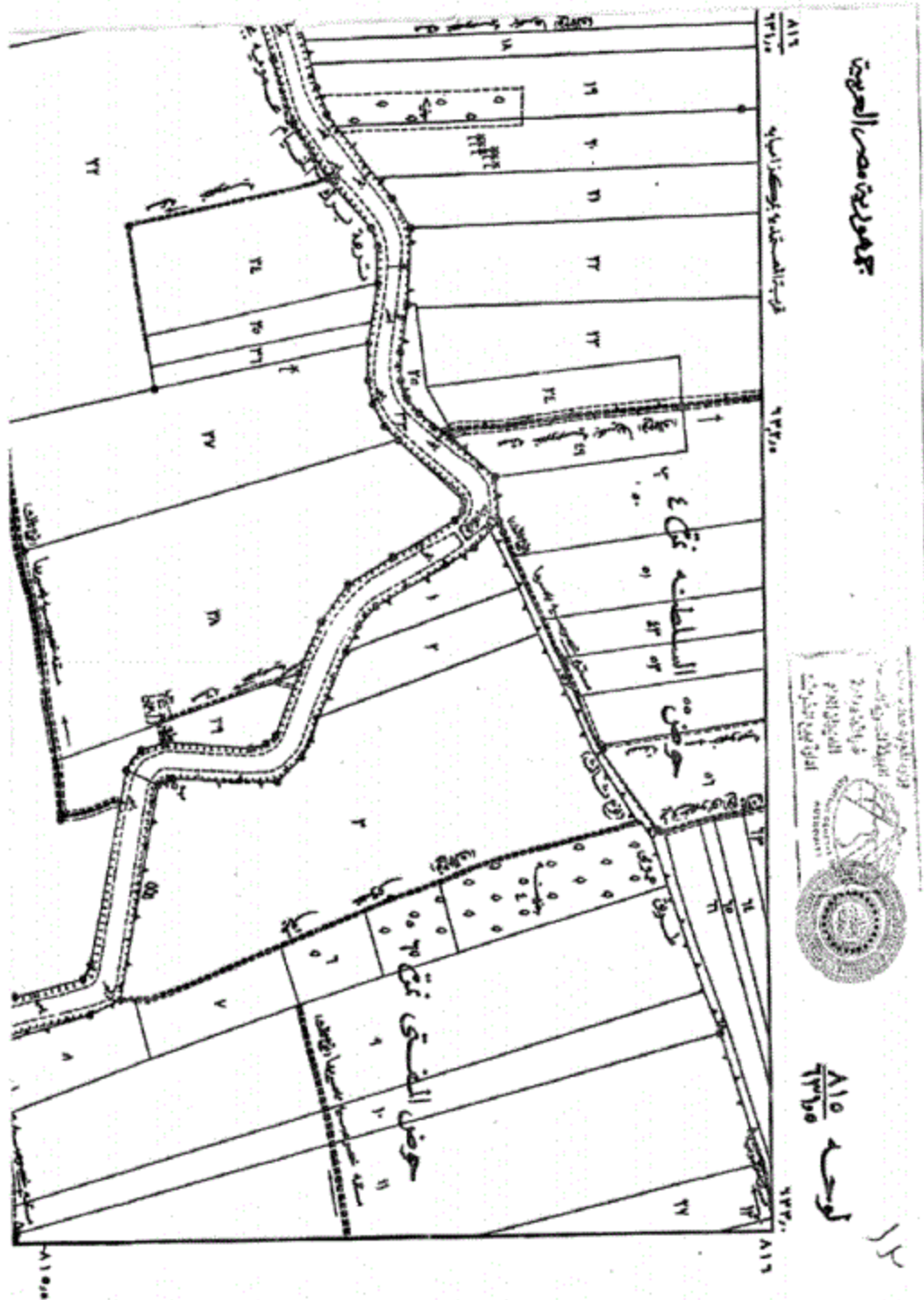
٩

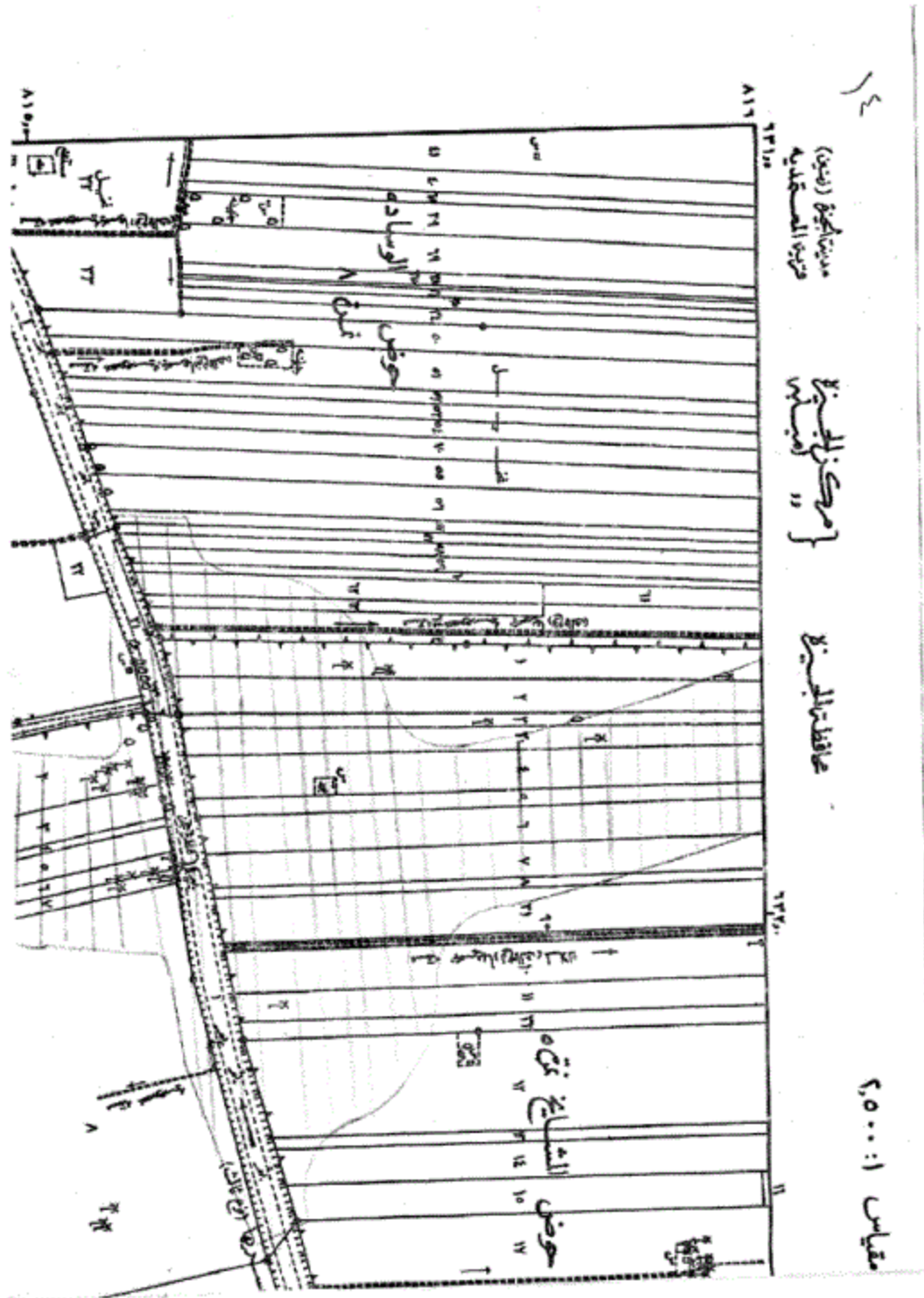


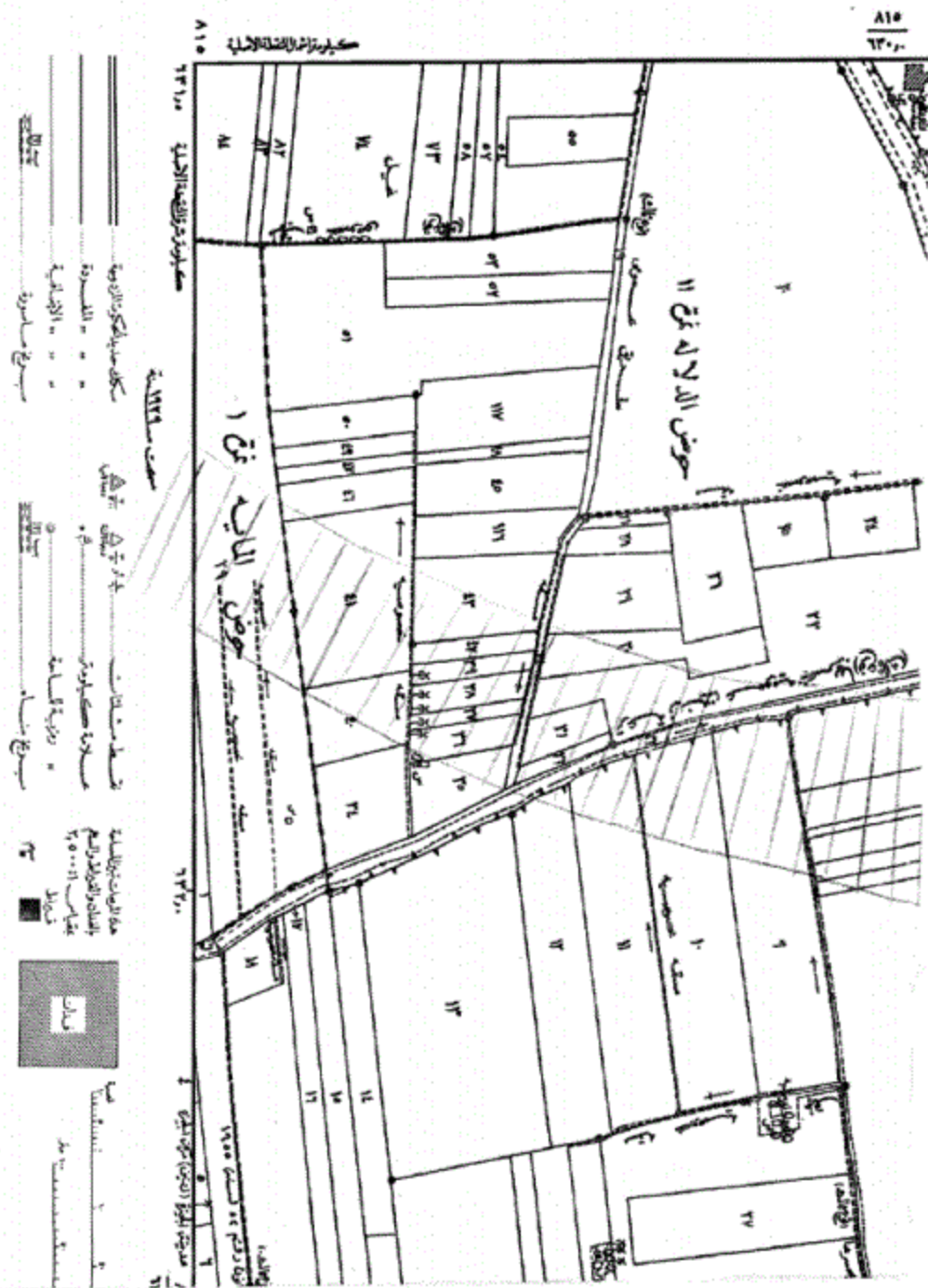
مقياس 1:5,000



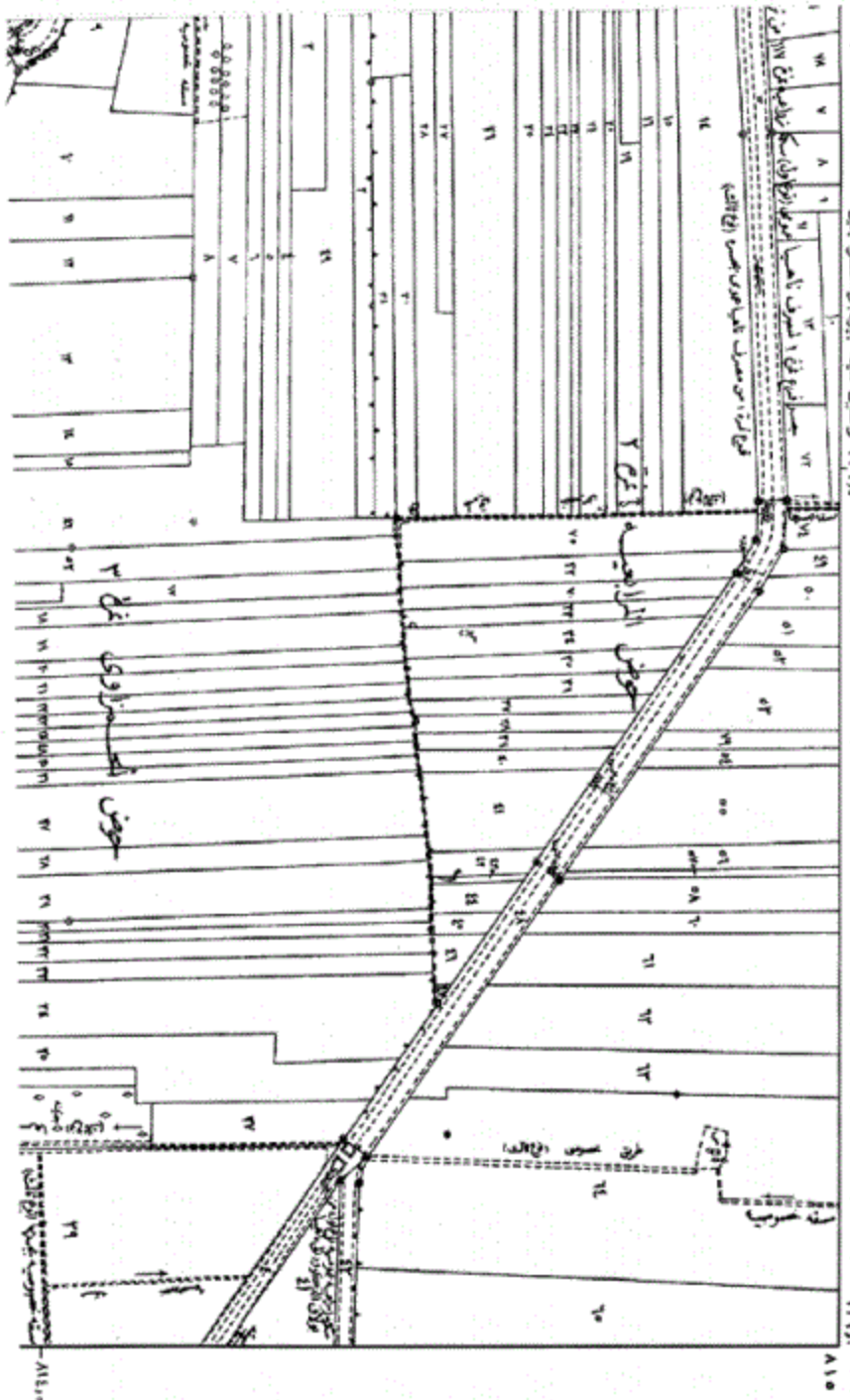
- | | |
|----------------------------------------|-------------------------------|
| صاحب العمل: مديرية مياه الجزيرة | رقم المشروع: ١٢٤٢٢٠٠٢٠٢٠٢٠٢٠٢ |
| مهندس المشروع: د. هادي ابراهيم | رقم التصميم: ٢٠٢٠٢٠٢٠٢٠٢٠٢٠٢ |
| مهندس الميكانيكا: د. هادي ابراهيم | رقم الرسم: ٢٠٢٠٢٠٢٠٢٠٢٠٢٠٢ |
| مهندس الكهرباء: د. هادي ابراهيم | |
| مهندس السباكة: د. هادي ابراهيم | |
| مهندس المرافق: د. هادي ابراهيم | |
| مهندس الجيولوجيا: د. هادي ابراهيم | |
| مهندس التربة: د. هادي ابراهيم | |
| مهندس المساحة: د. هادي ابراهيم | |
| مهندس الأرصاد الجوية: د. هادي ابراهيم | |
| مهندس الهيدرولوجيا: د. هادي ابراهيم | |
| مهندس البيئية: د. هادي ابراهيم | |
| مهندس السلامة: د. هادي ابراهيم | |
| مهندس الجودة: د. هادي ابراهيم | |
| مهندس التدريب: د. هادي ابراهيم | |
| مهندس العلاقات العامة: د. هادي ابراهيم | |
| مهندس الإعلام: د. هادي ابراهيم | |
| مهندس التسويق: د. هادي ابراهيم | |
| مهندس المالية: د. هادي ابراهيم | |
| مهندس القانون: د. هادي ابراهيم | |







مخطط تقني
مخطط تصريف مياه الصرف الصحي



لوحة ٨١٤
١٣١٥

١٧



محافظة: القليوبية

الهيئة المصرية العامة للمساحة
 جمهورية مصر العربية
 قسم المساحة جيسا ٢٠٢٦

إلى مكتب المساحة بوزارة الموارد المائية والري

وزارة الموارد المائية والري
 الهيئة المصرية العامة للمساحة



EGYPTIAN SURVEY AUTHORITY

خريطة رقم: ٨٢٦ / ١٣٤٥

تاريخ الطبع: ٢٠٢٦/٠٣/٠٣

مبنى الوحدات المجاورة
 INBEN TO ADJOINING SHEETS

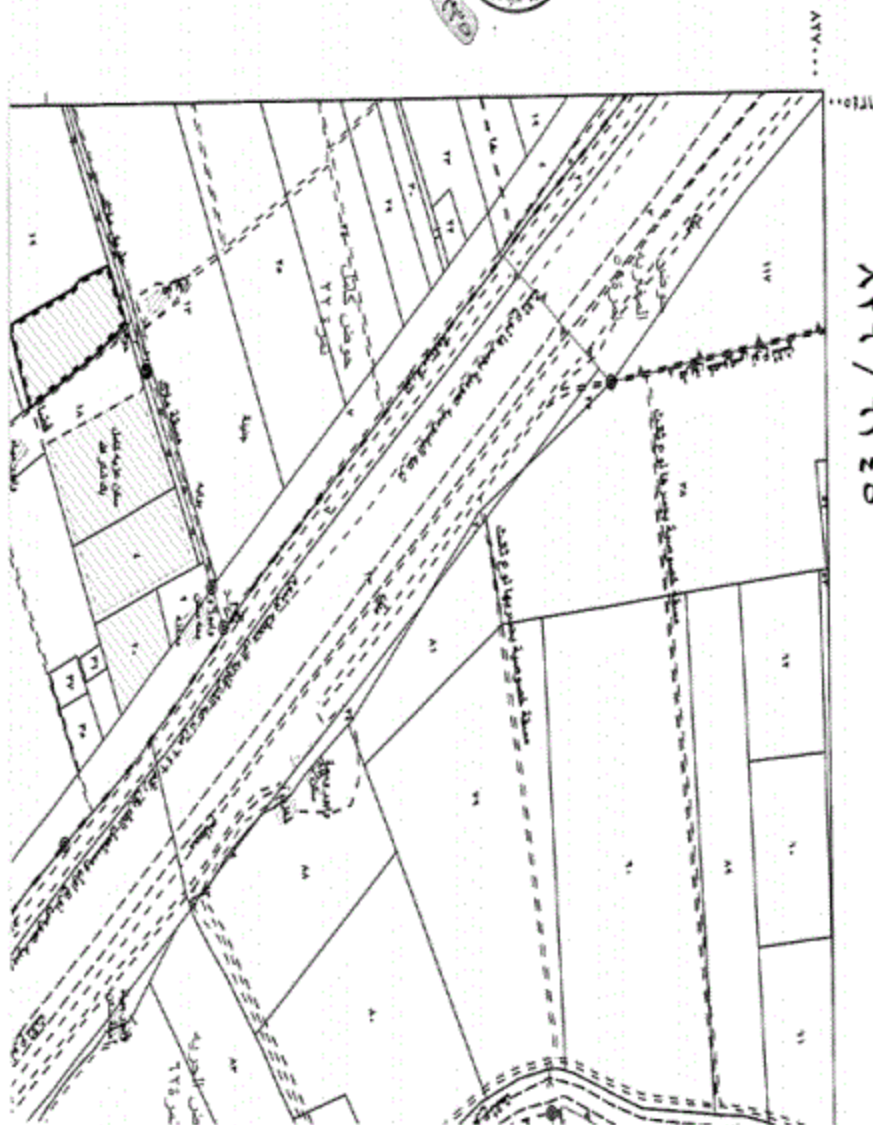
٤٥



باسوس
أبو الغنيط
مدينة قلوب
قرية:

مركز: القناطر الخيرية - قلوب

٢٤٢

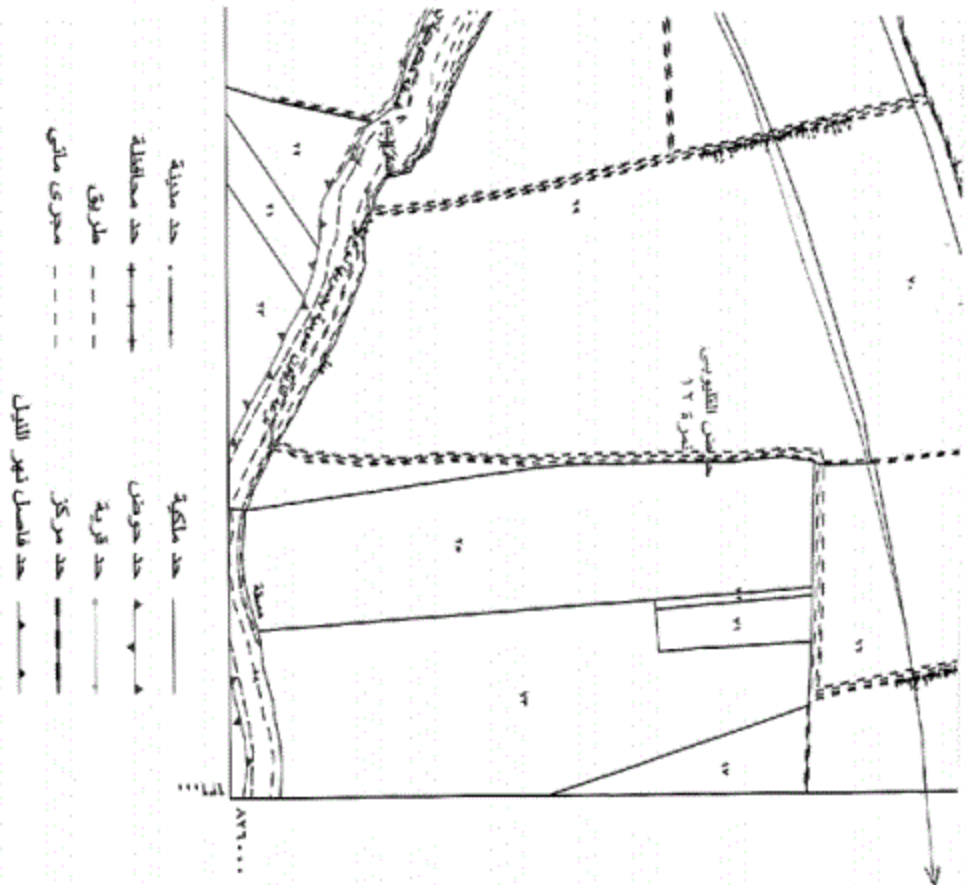


٨٣٤ / ٤٣٤٠



مصلحة الرسم :-
في الرسم للملك الا هو و ترسيمه الاربعين بالترتيب
في الارضات التي ابرها جده ثمانية عشر عاماً للبلد ،
في الاعلان بتمسك بتمسكها بترسيمها للبلد .
Gharib



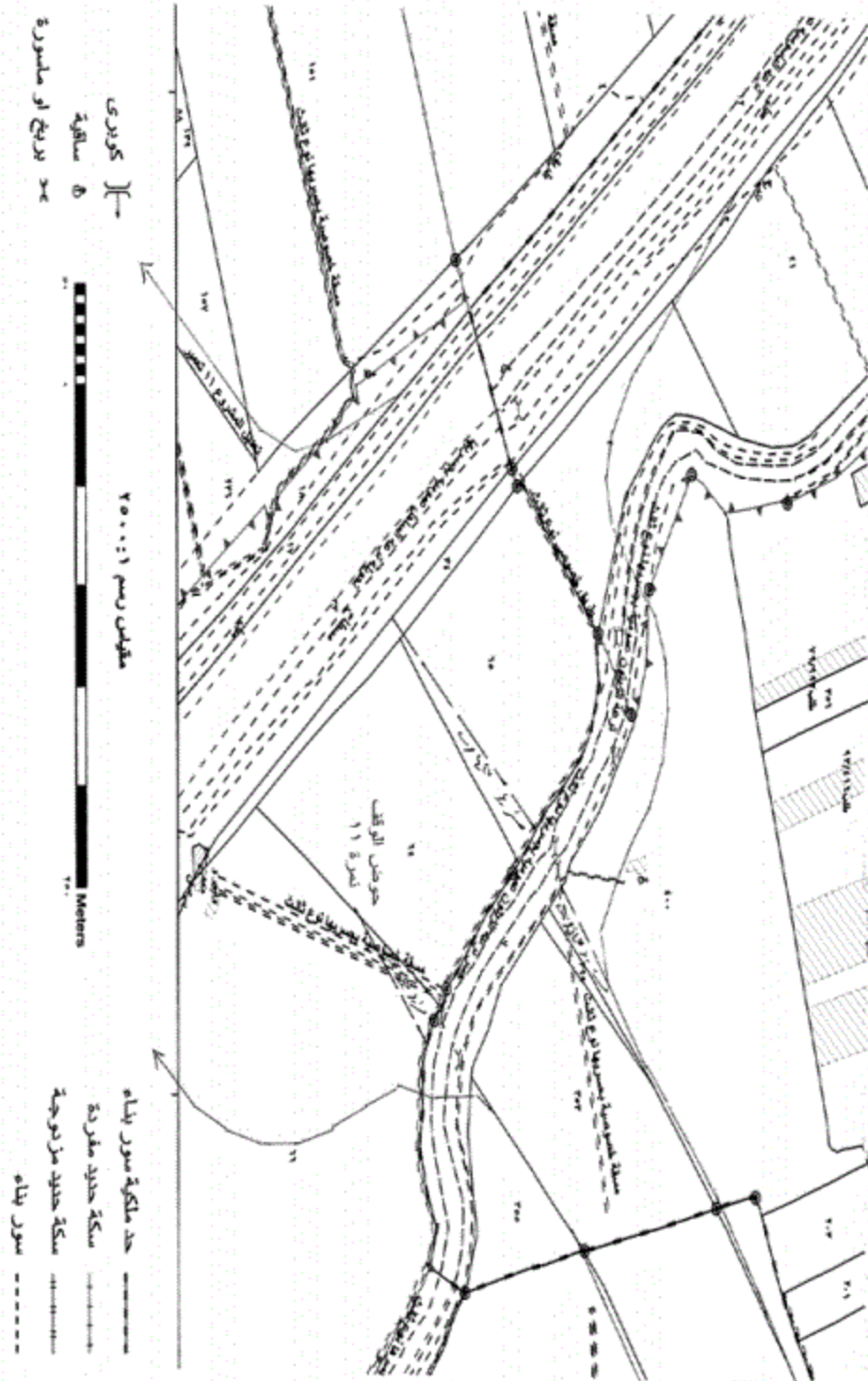


٨٨٧	٨٨٧	٨٨٧	٨٨٧
١٢٤٣	١٢٤٤	١٢٤٥	١٢٤٦
٨٨٧	٨٨٧	٨٨٧	٨٨٧
١٢٤٧	١٢٤٨	١٢٤٩	١٢٥٠
٨٨٧	٨٨٧	٨٨٧	٨٨٧
١٢٥١	١٢٥٢	١٢٥٣	١٢٥٤



محل صدور الخريطة رقم ١٢٤٣
 (حد الخريطة ١٢٤٣) تنطبق أو تستكمل أو تحذف أو تعدل
 هذا الإصدار الصادر من الهيئة المصرية العامة للمساحة
 (مجمع الطرق، محافظة الجيزة العاصمة المصرية القاهرة - التماسيح)
 (التماسيح الجديدة هي مناطق لم يمس عليها المسجل العقاري)

٢٤



٥٦

٢٧٣

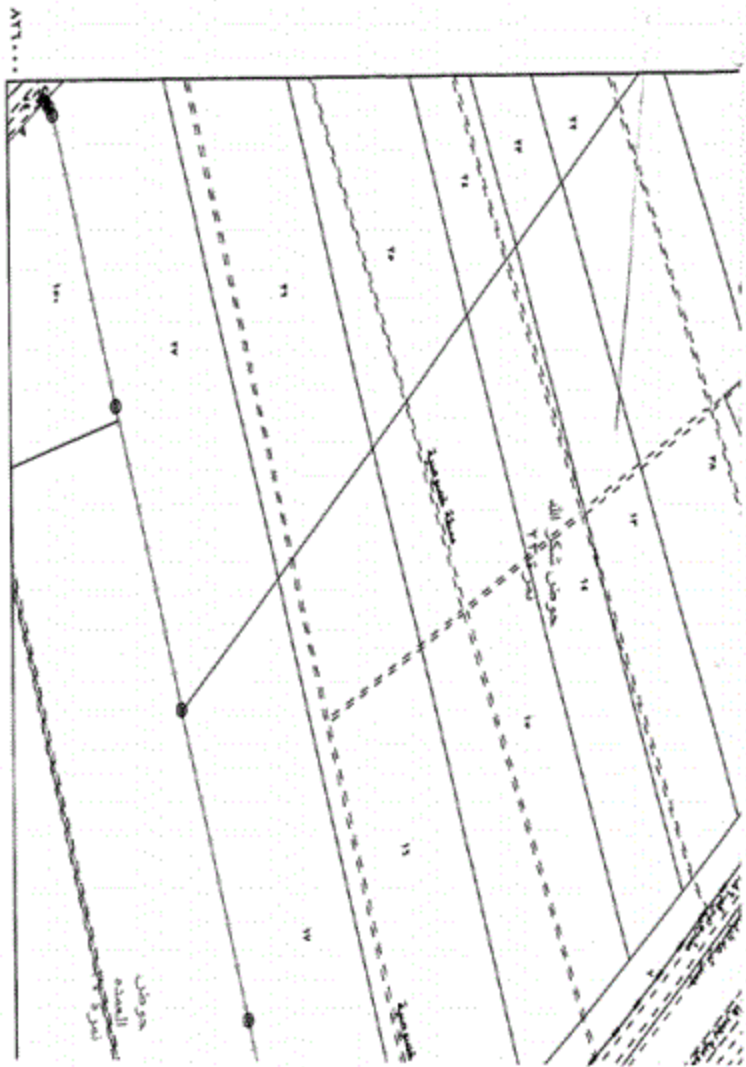
مبانى حكومية
 جداره لاصطفاى
 جداره يهود
 مسجد



سكن القرية
 جداره مسلمان
 كنيسة



مائنة
 حديق
 علامة كلو متر
 نقاط الحائط



محافظة: القليوبية



الهيئة المصرية العامة للمساحة
 مشروع: القليوبية - محلات الإسكان - الميثاق الزراعي
 جسر المسطة - قيسية - قويسية

AP 3

بموجب ترخيص رقم ٢٠٢٦/٠٣/٠٣

وزارة الموارد المائية والري
 الهيئة المصرية العامة للمساحة

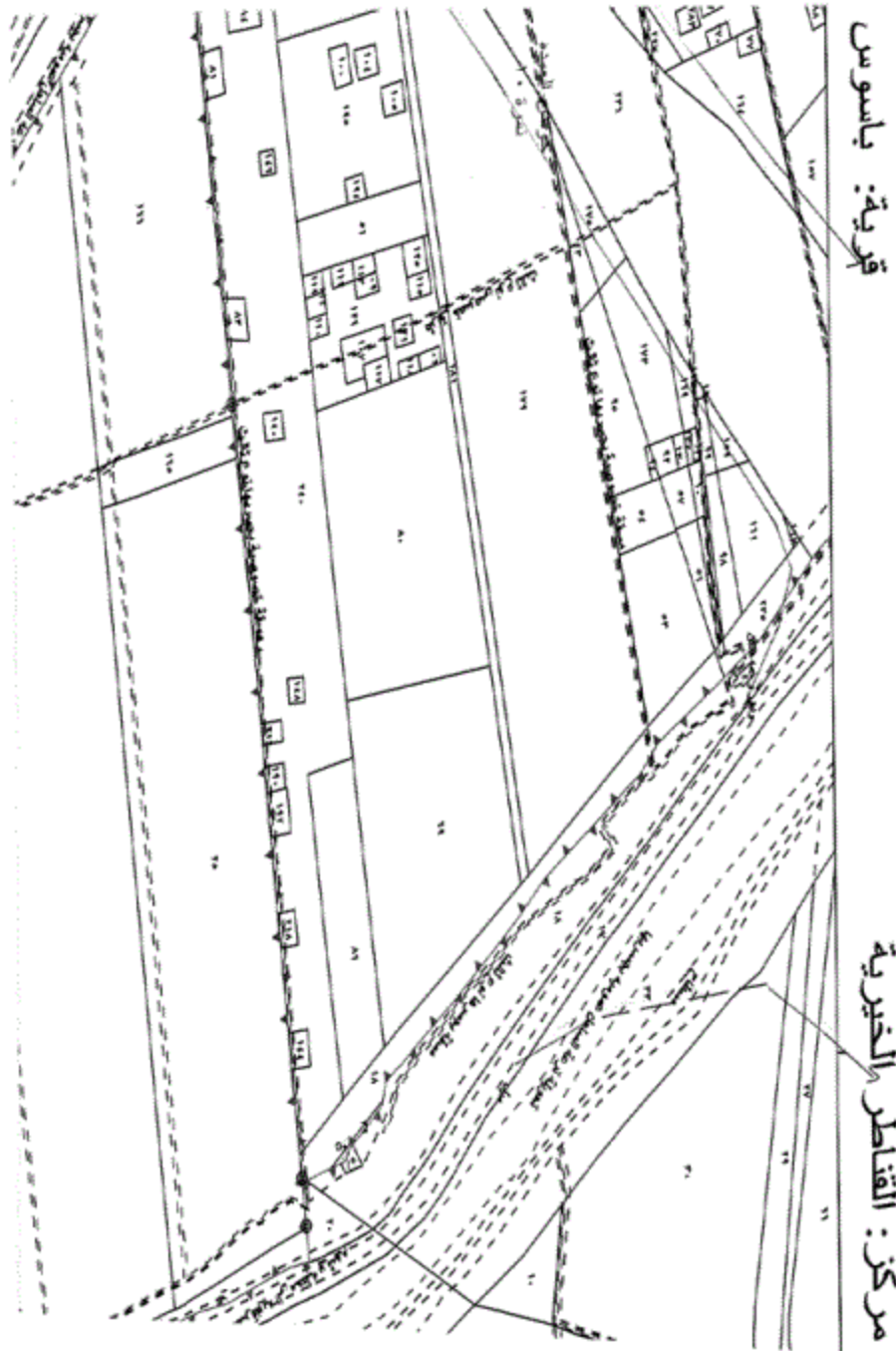


EGYPTIAN SURVEY AUTHORITY

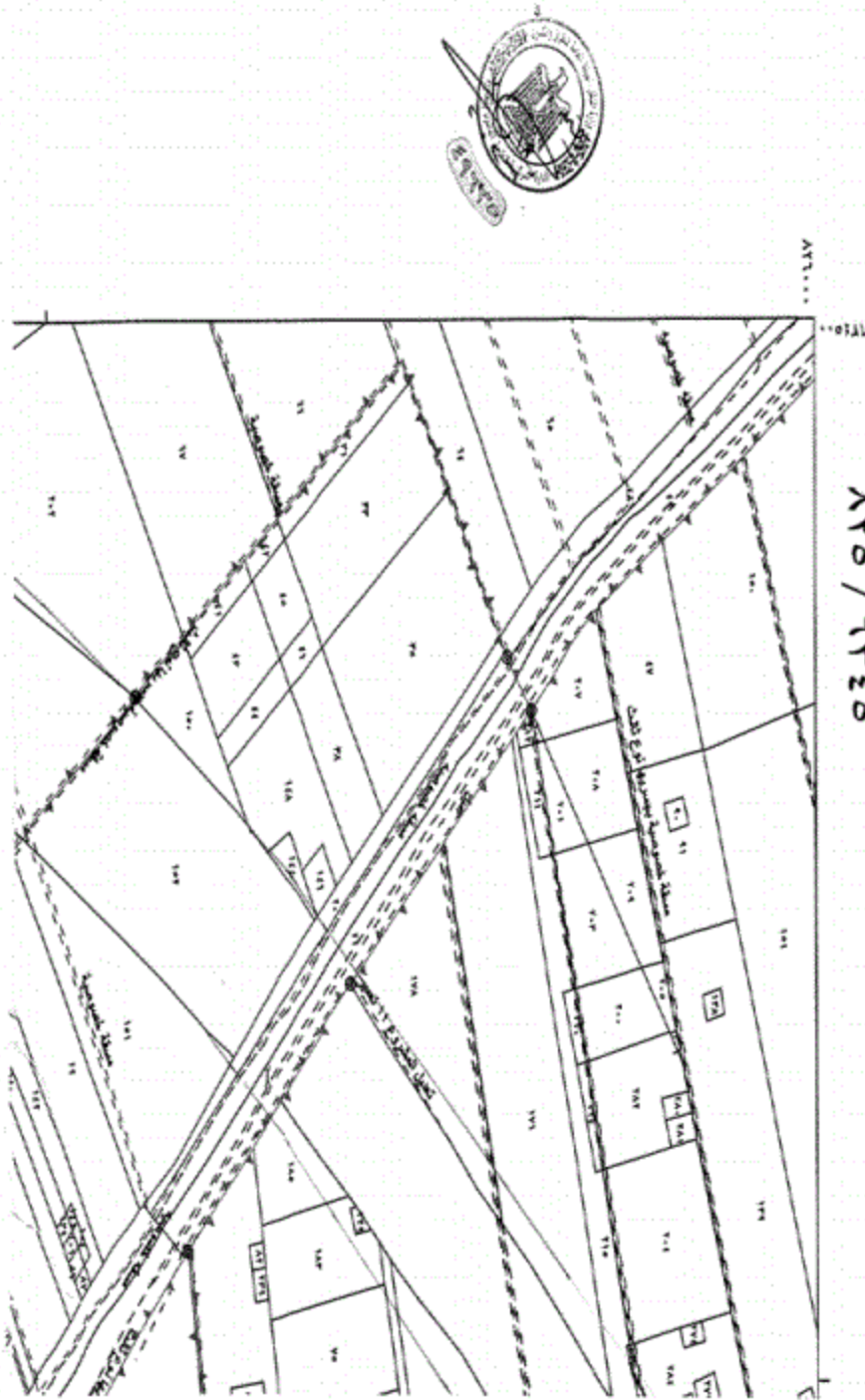
خريطة رقم: ٨٧٥ / ٦٣٤٥

تاريخ الطبع: ٢٠٢٦/٠٣/٠٣

دليل التوجهات المجاورة
 INDEX TO ADJOINING SHEETS

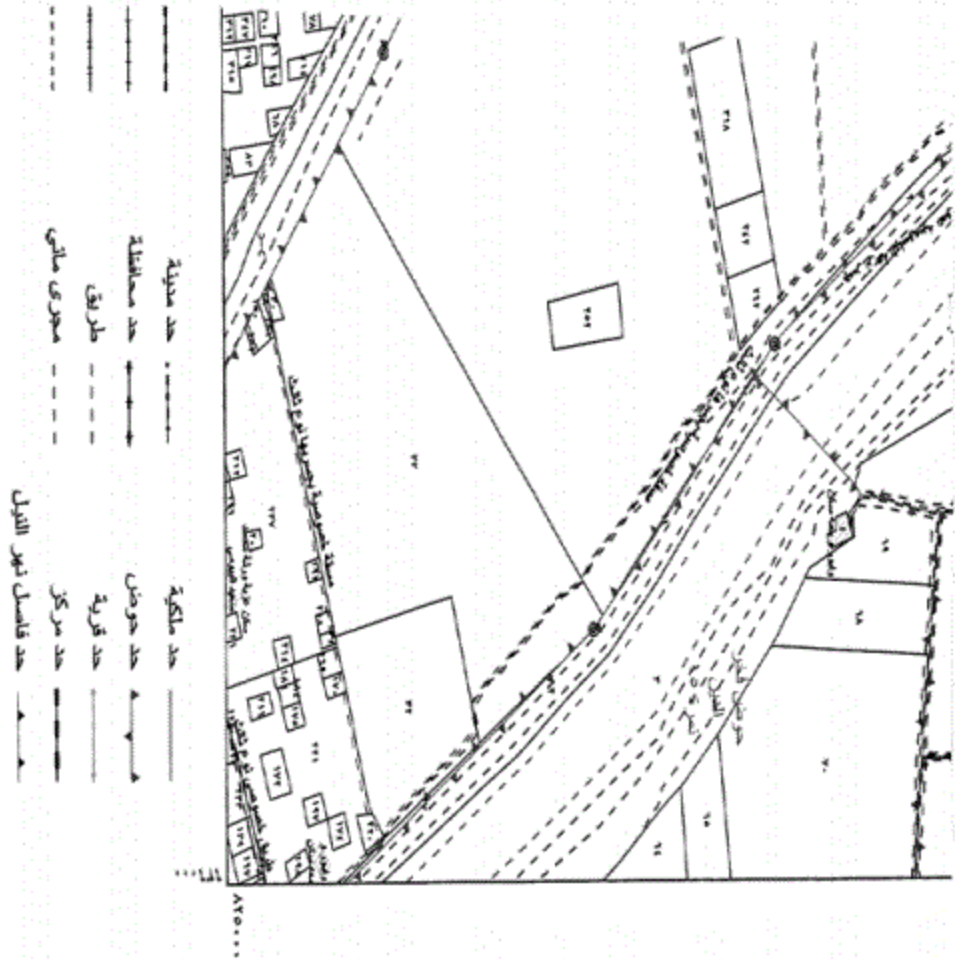


٢٧٨



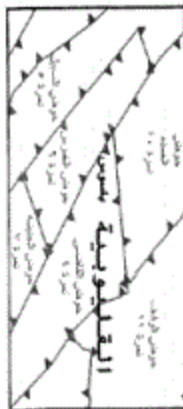
مخطط الرسم :-
من الكوسم بالقرية الحمراء
من القرية الحمراء في منطقة
من القرية الحمراء في منطقة
من القرية الحمراء في منطقة

٨٢٥ / ٦٣٤٥



٧٧٧ ٧٧٧	٧٧٧ ٧٧٧	٧٧٧ ٧٧٧
٧٧٧ ٧٧٧	٧٧٧ ٧٧٧	٧٧٧ ٧٧٧
٧٧٧ ٧٧٧	٧٧٧ ٧٧٧	٧٧٧ ٧٧٧

مخطط حدود الجيوب والبيوت



(هذه الخريطة لا يجوز تداولها أو نسخها أو إصدارها أو تعديلها
 بها إلا بموجب تصريح من الهيئة المصرية العامة للمساحة)
 (جميع الحقوق محفوظة للهيئة المصرية العامة للمساحة)
 (البيوت المرقمة هي مناطق لم يوسد عليها التمسول العشري)

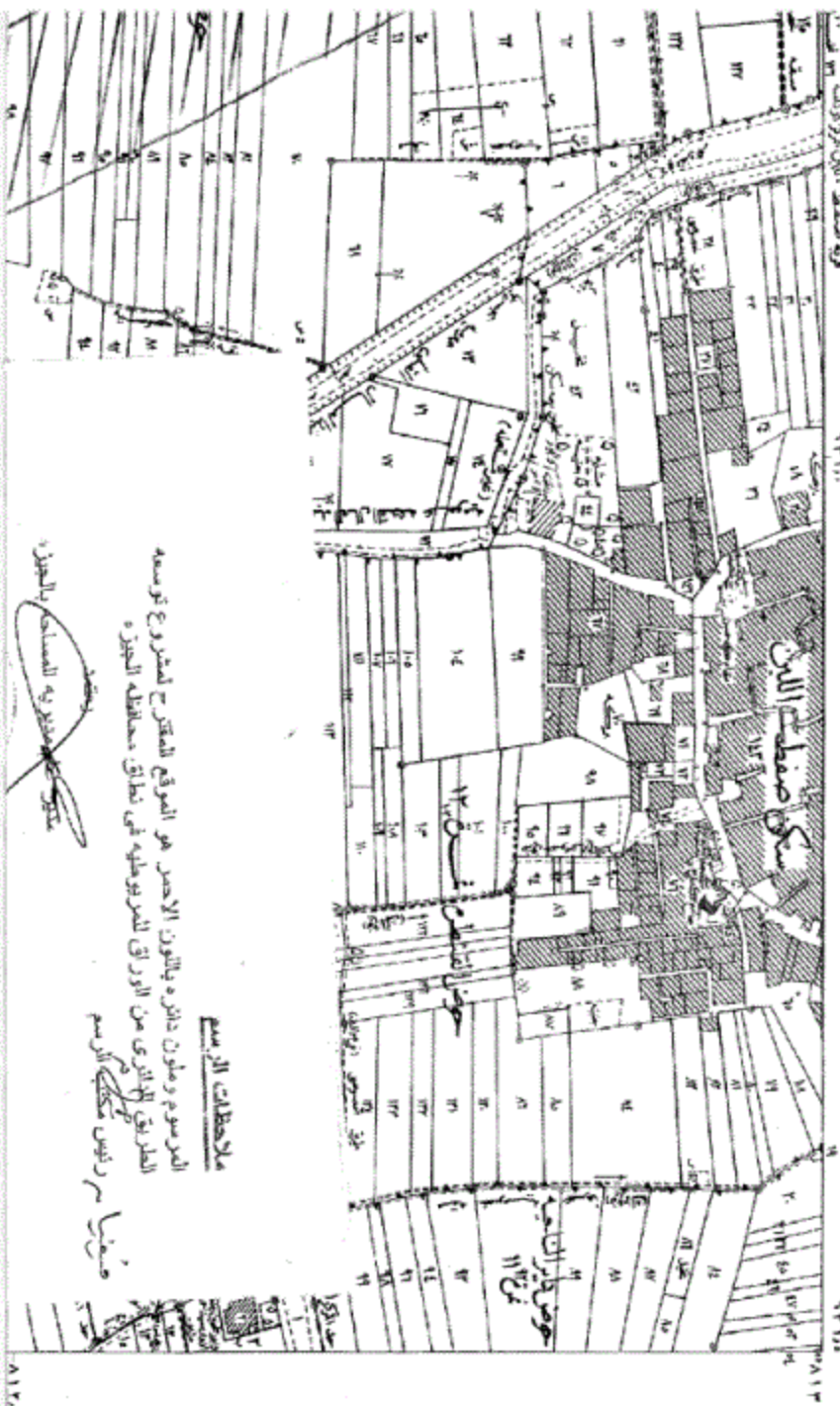
١٢٧

جمهورية مصر العربية

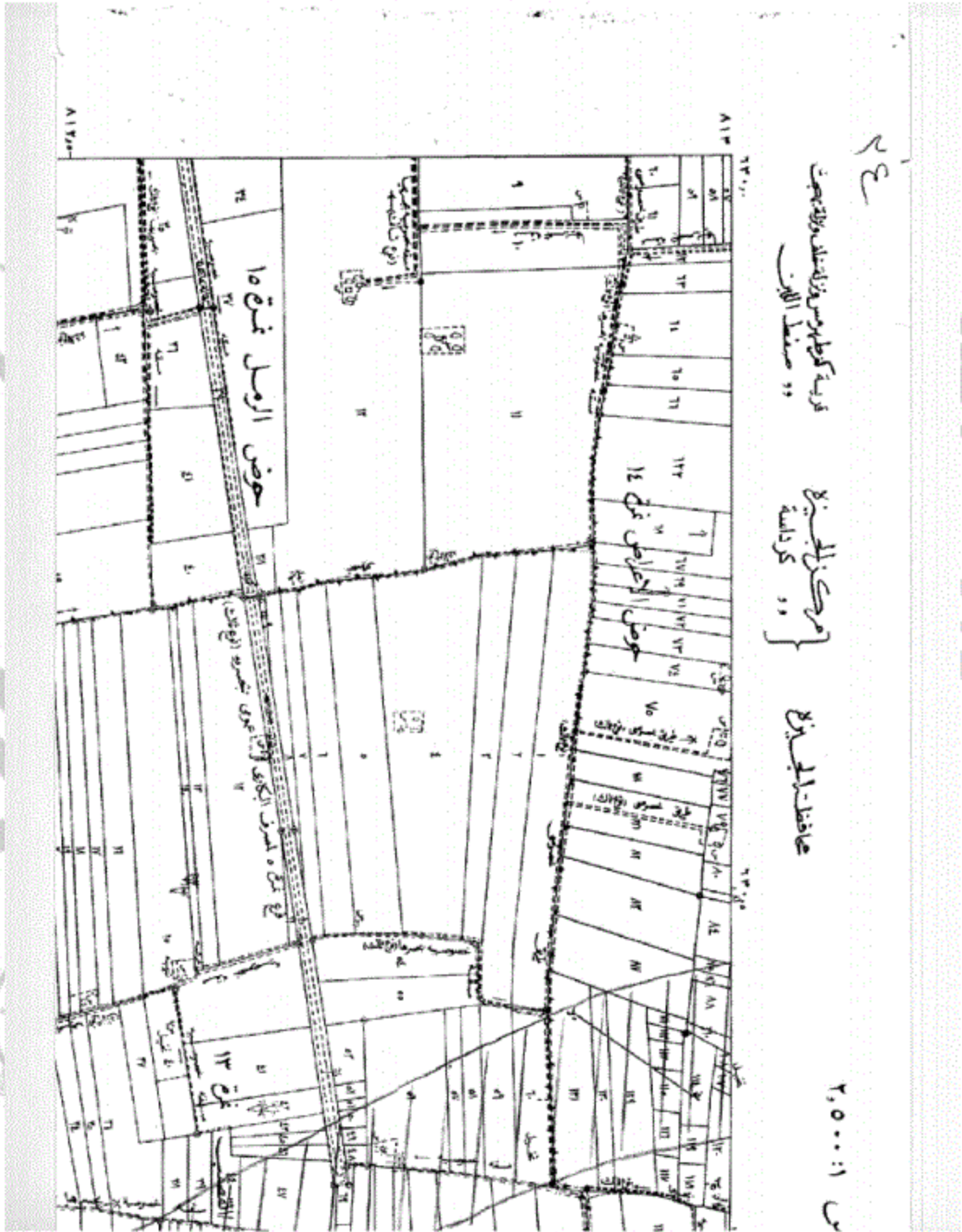


لوحة ٨١٢
٣٠٠.٠

٢٢



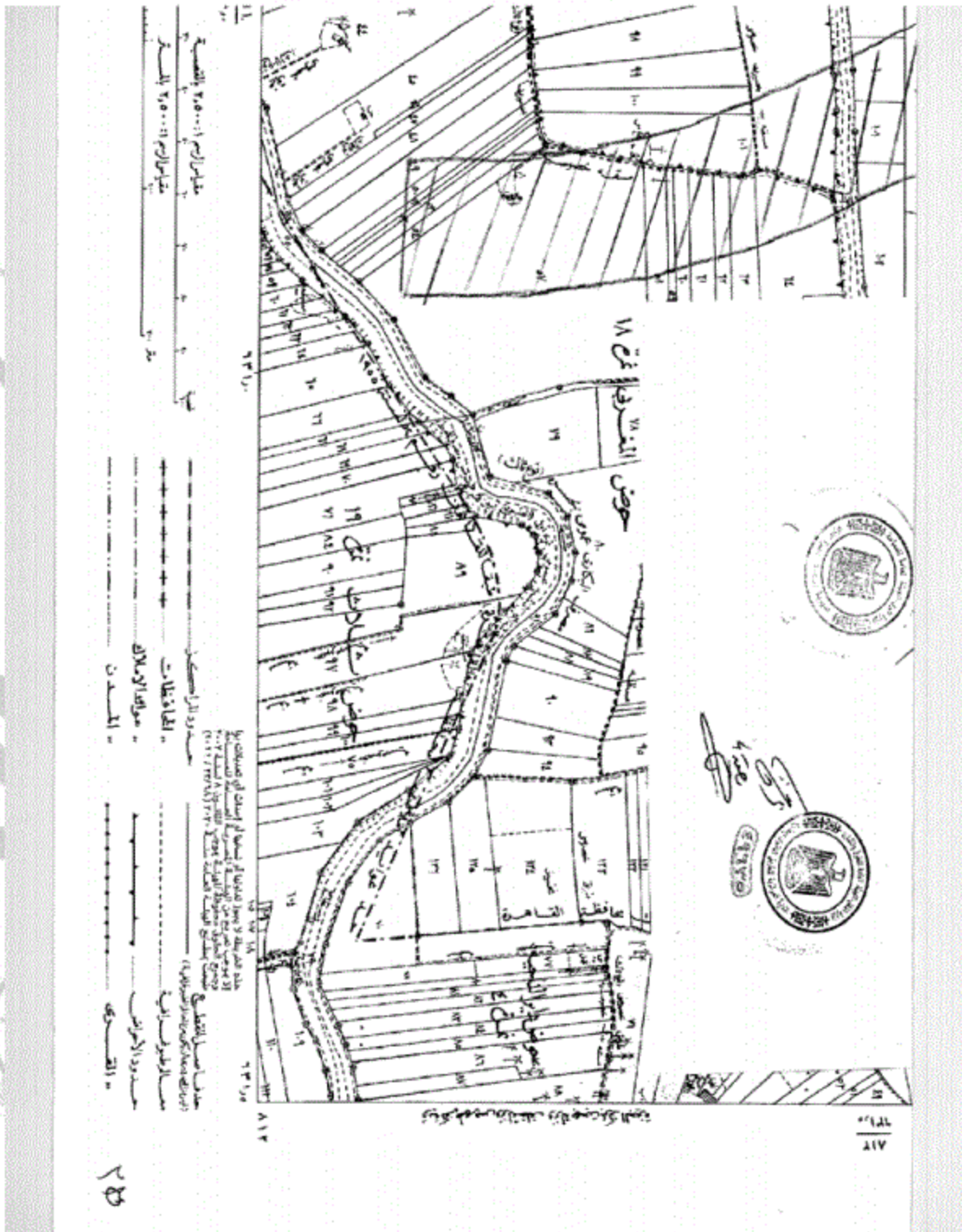
ملاحظات الرسم
الرسم وماتون دائرة باللون الاحمر هو المواقع المقترح لمشروع توسعته
الطريق الرئيسي من الوراق المبروطيه في نطاق محافظة الجيزه
مستطوق دائريه المساحه بالجزء
مستطوق

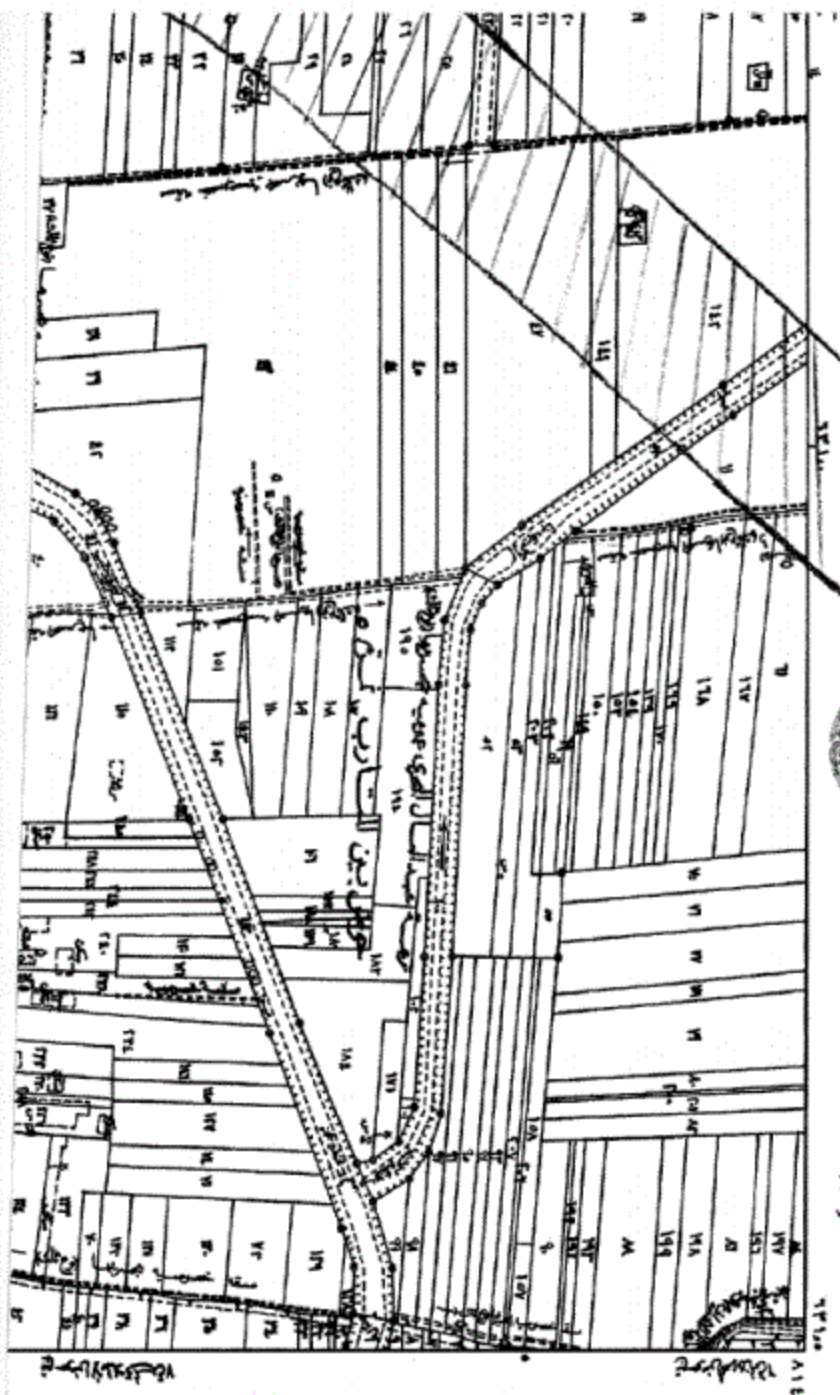


٢٤

قرية كوطهر من زوايا منطقة وادي بخت
 " صنف الميراث
 مركز الخبيلا
 " كراسة
 محافظ الجبلين

٢,٥٠٠:١ س





جمهوريّة مصر العربيّة



الجمهورية العربية السورية
الوزارة العامة للتخطيط
محافظة حلب
محافظة حلب
محافظة حلب

لوحة ٨١٣
٢٠٢٦

٢١

٢٦٣


قرية سنط اللب

مركز كرادسة

عاقلة الجبل



مقياس ١:٥٠٠٠



٢٩

جمهورية مصر العربية

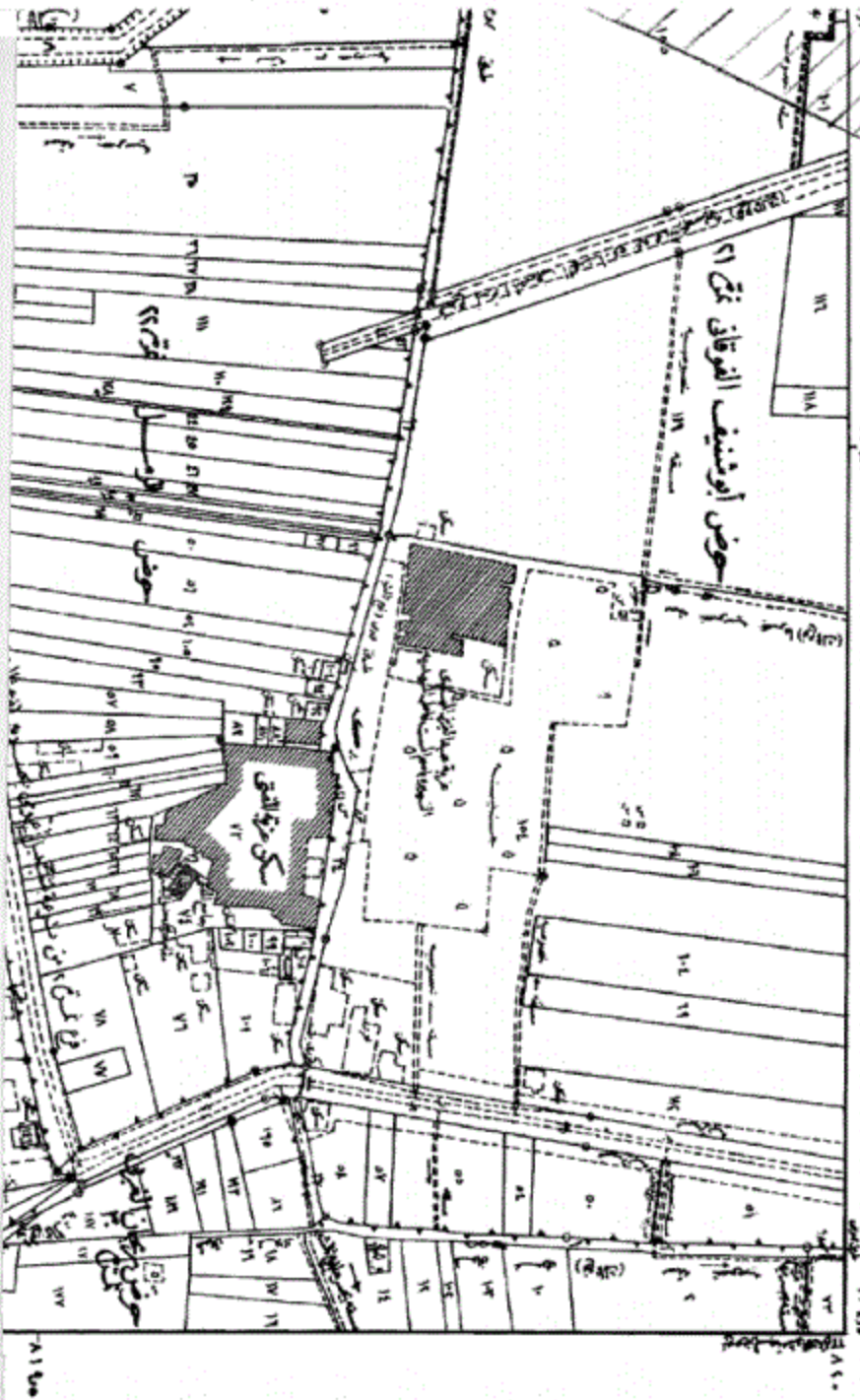


٨١٩
١٣٣٠

لوحة

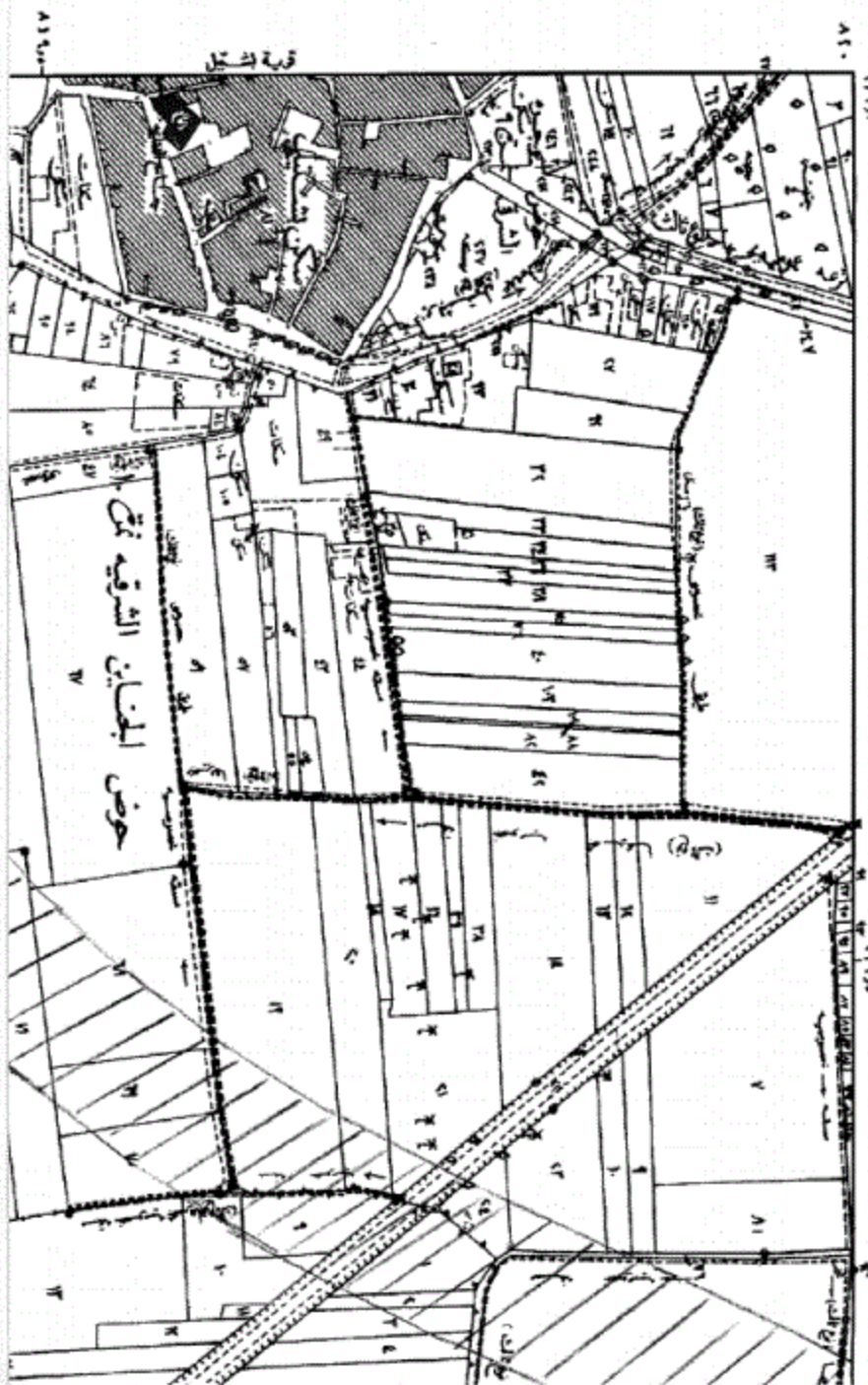
٢٩١

٤٤

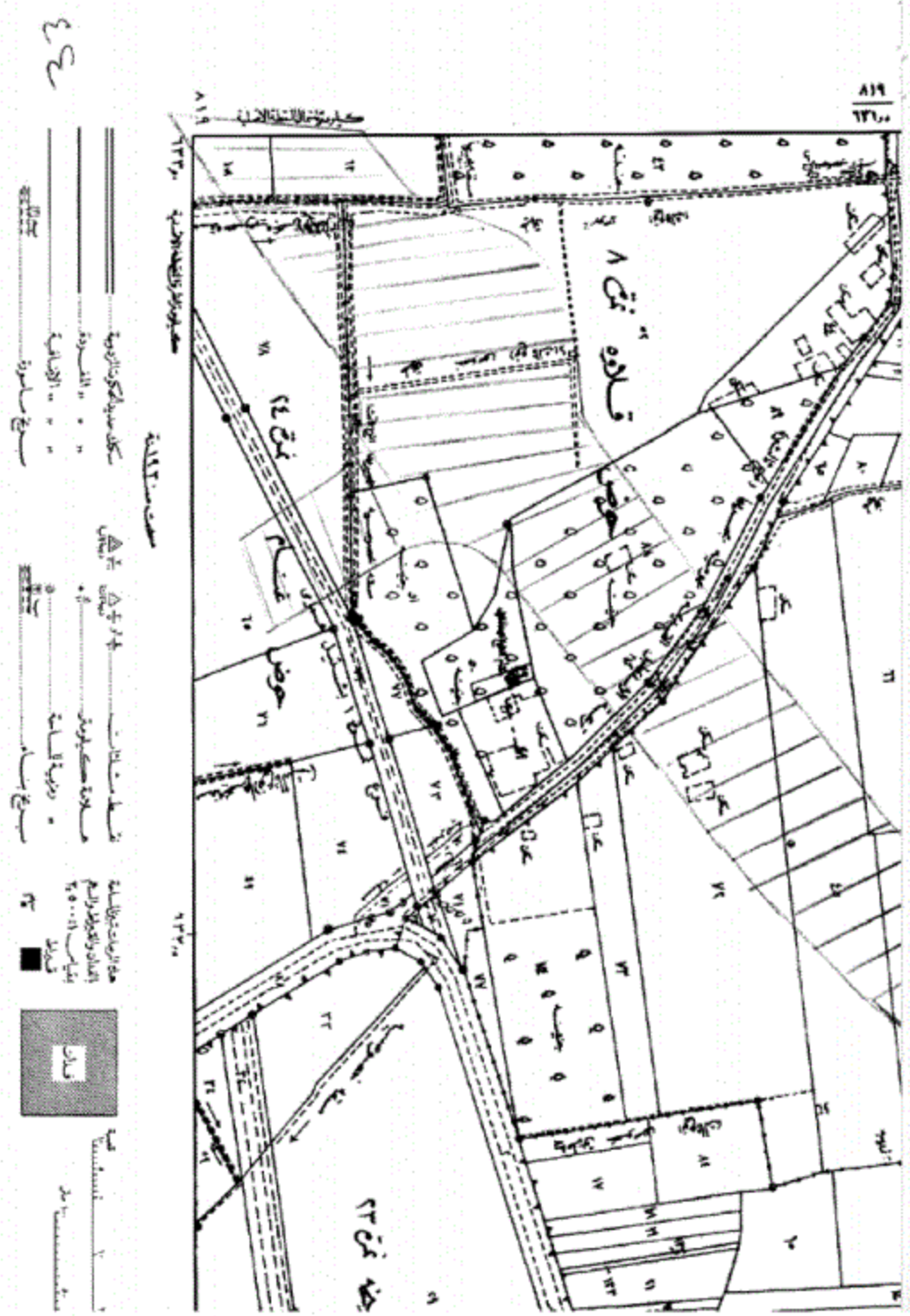


٤٢

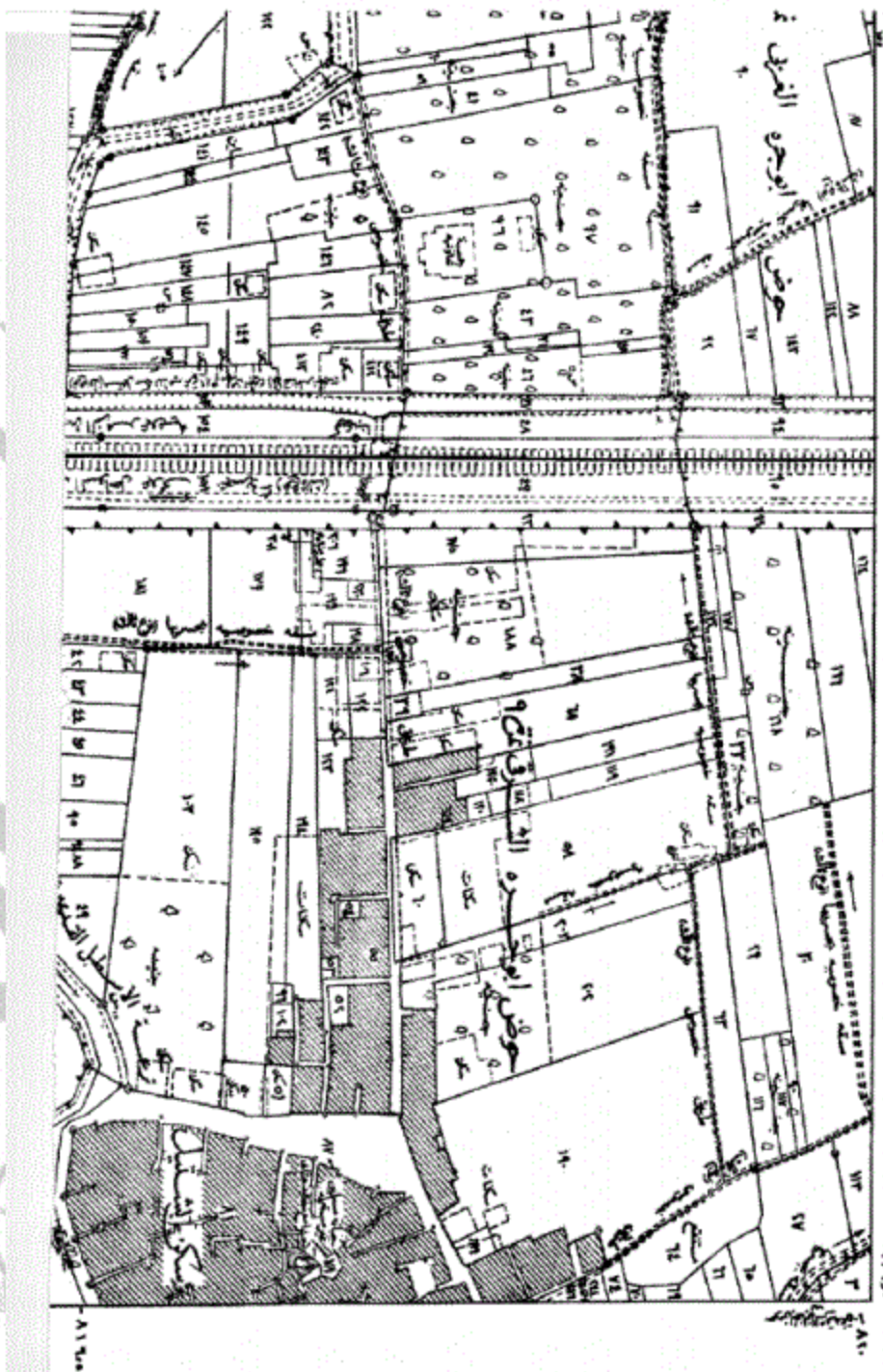
قريه وراقصين
مركز الوراق
محافظة البصرة



مقياس ١: ٥٠٠٠



٤٤




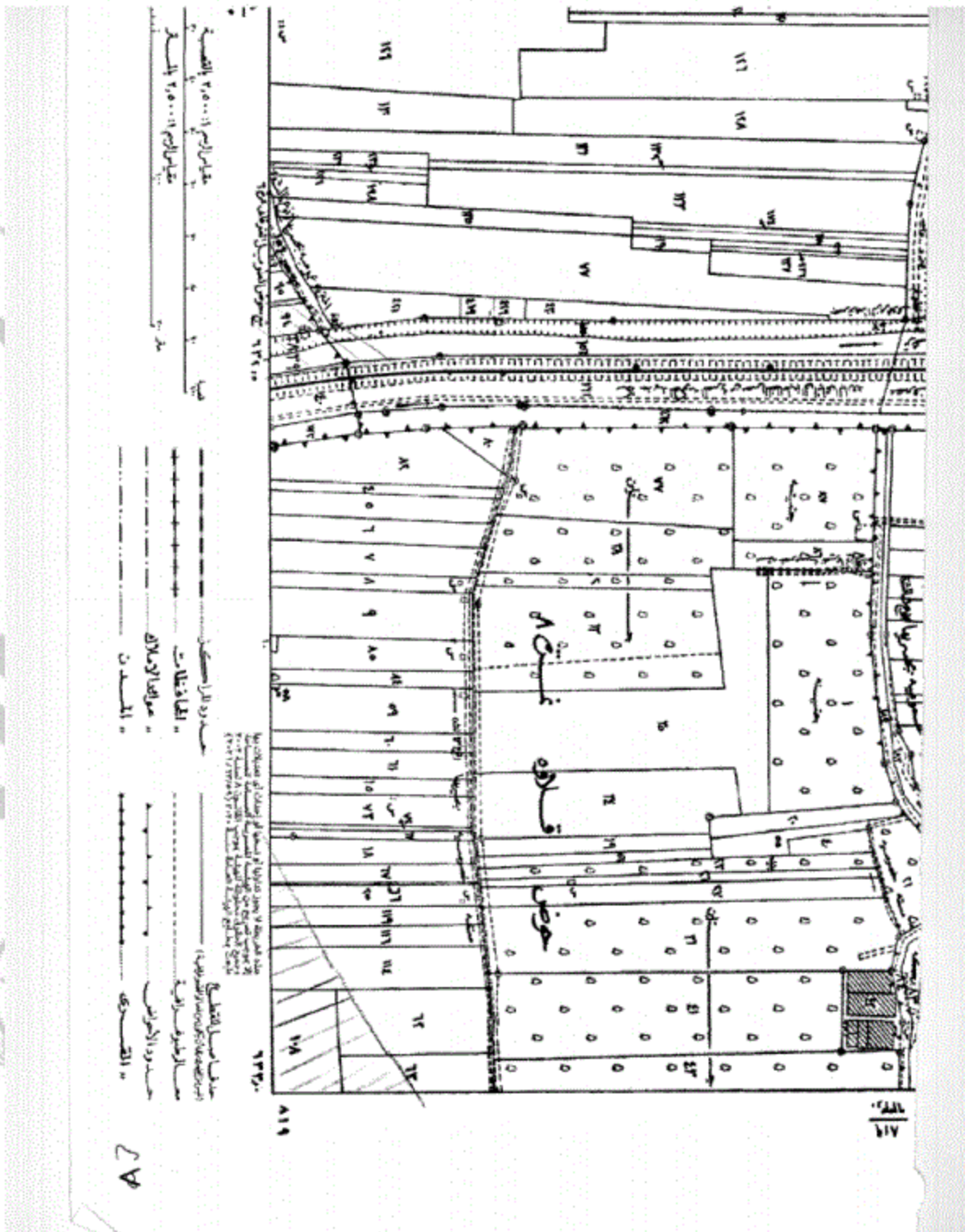
جمهورية مصر العربية




٨١٩
١٣١,٥
لوحه

٤٣







سكنه
مساحة حكوميه
رديه كسامة
مقابر تاريخية

سكنه
مساحة حكوميه
رديه كسامة
مقابر تاريخية

سكنه
مساحة حكوميه
رديه كسامة
مقابر تاريخية


سكنه
مساحة حكوميه
رديه كسامة
مقابر تاريخية

جمهورية مصر العربية



لوحة ١١١
٢٨٥

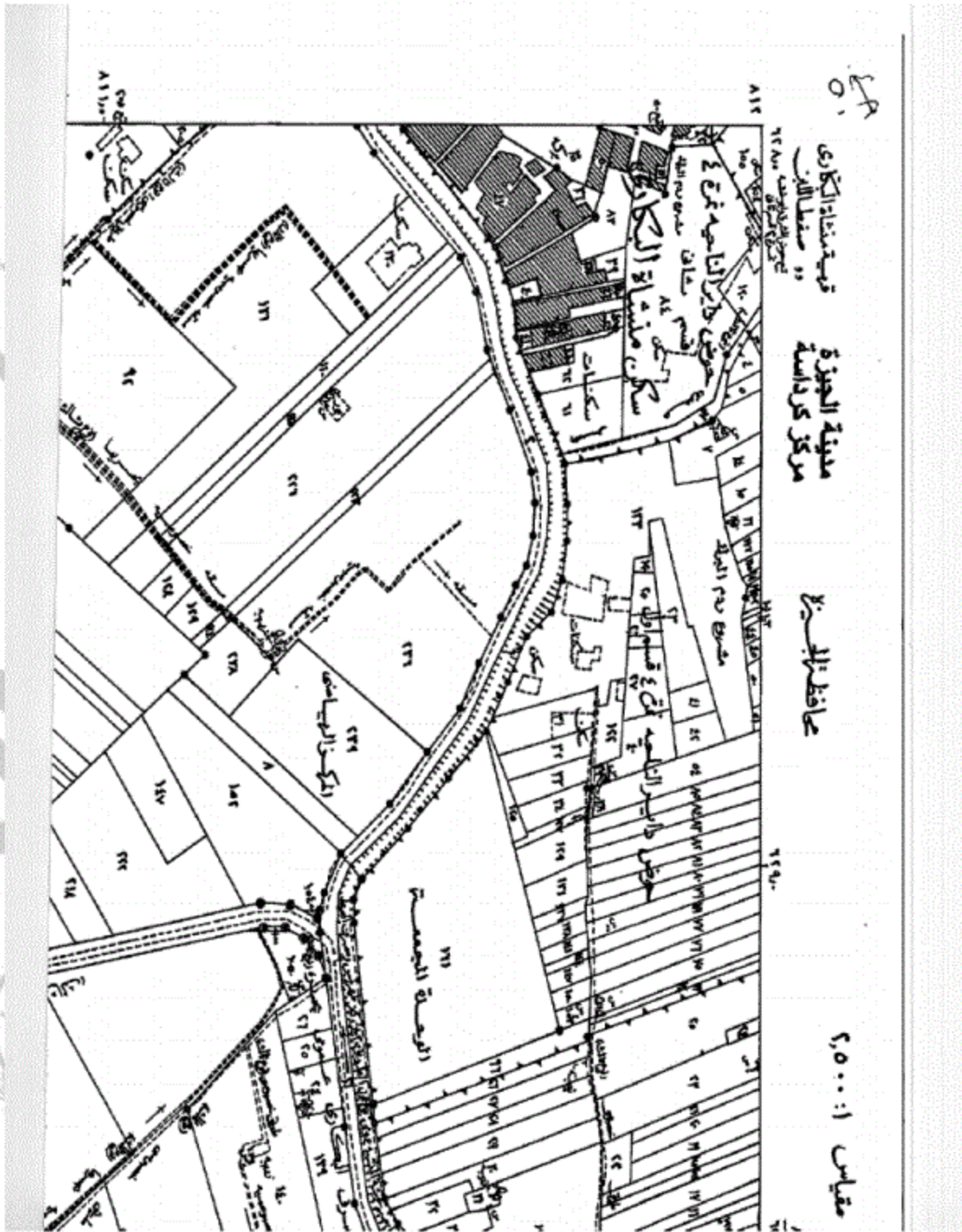
٤٩

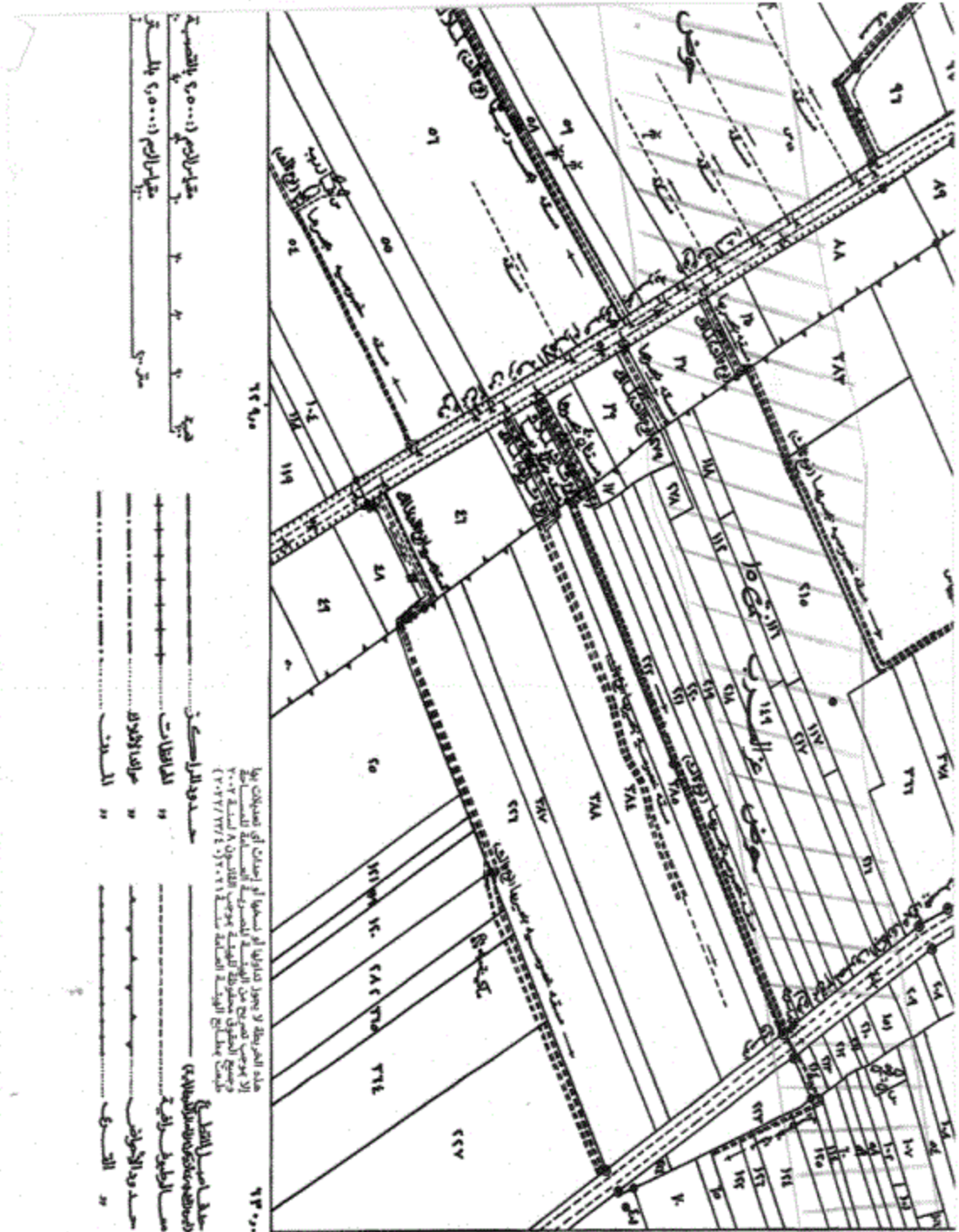


ملاحظات الرسم
المرسوم ومطابق دائره الامور هو الموقع المقترح لمشروع توسعته
الطريق الخارجى من الوراق للمربوطه في نطاق محافظه الجيزه
يخطط
مطور: *[Signature]* **م. محمد م. المساحة الجيزه**



صفتها





هذه الخريطة هي من المخططات التي أعدتها وزارة الأشغال العامة والنقل في إطار مشروع تطوير شبكة الطرق في المنطقة المحيطة بشارع الملك فيصل في الرياض، وذلك بموجب المرسوم رقم ٥٧٦١/٢٠٢٤ م.

حدود الملكية:

- الخطوط المتقطعة: حدود الملكية
- الخطوط النقطية: حدود الملكية
- الخطوط الممهدة: حدود الملكية

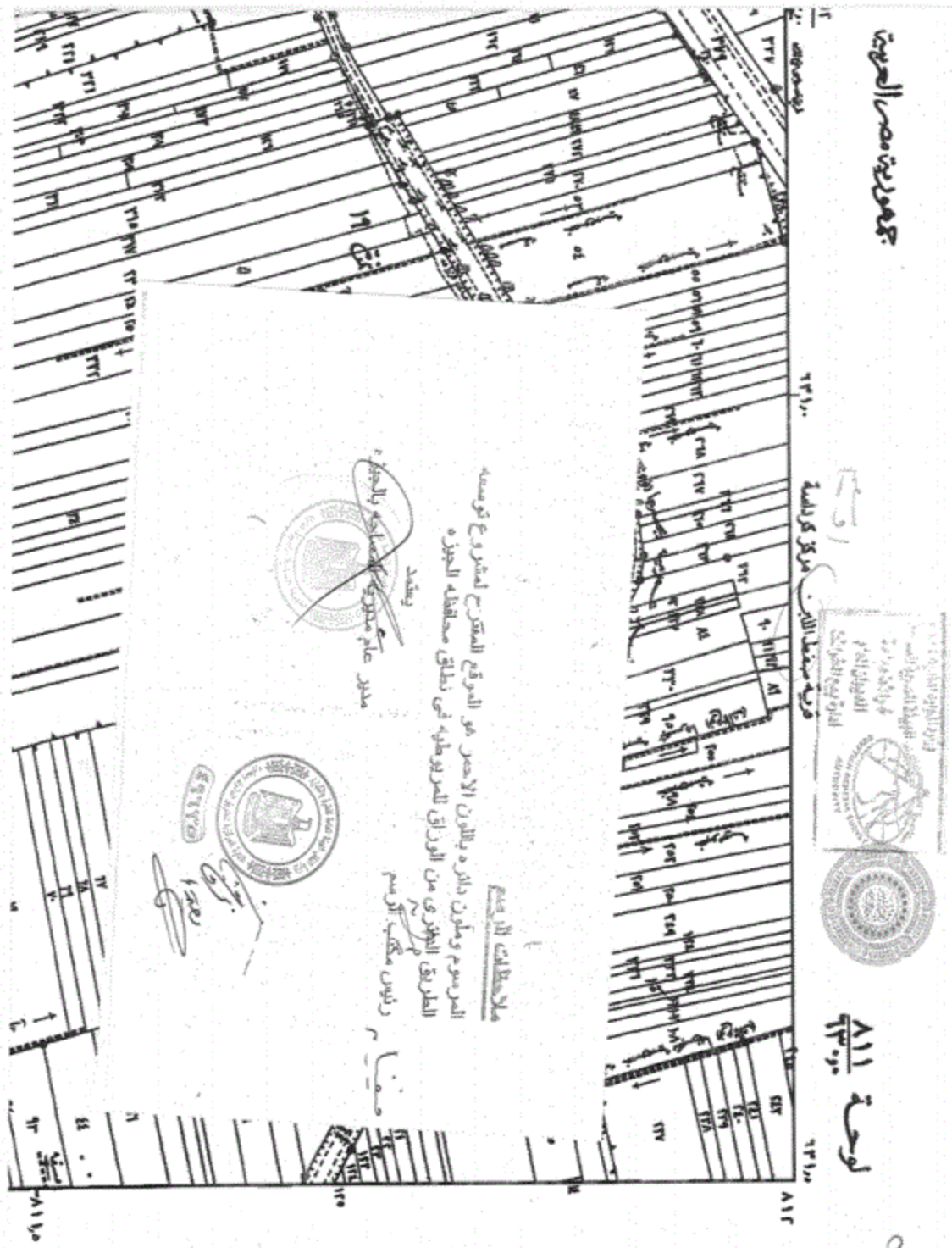
حدود الطرق:

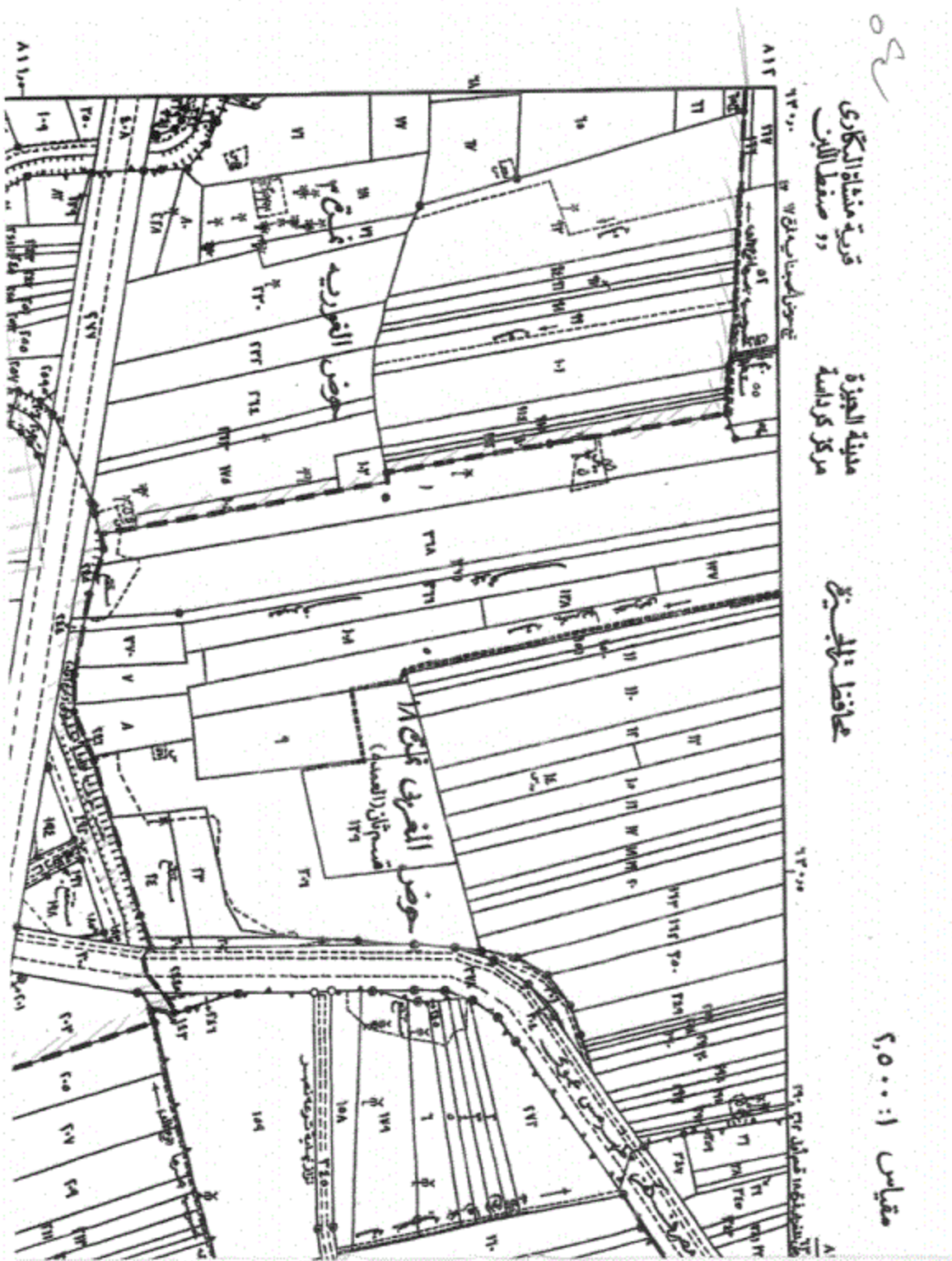
- الخطوط المتقطعة: حدود الطرق
- الخطوط النقطية: حدود الطرق
- الخطوط الممهدة: حدود الطرق

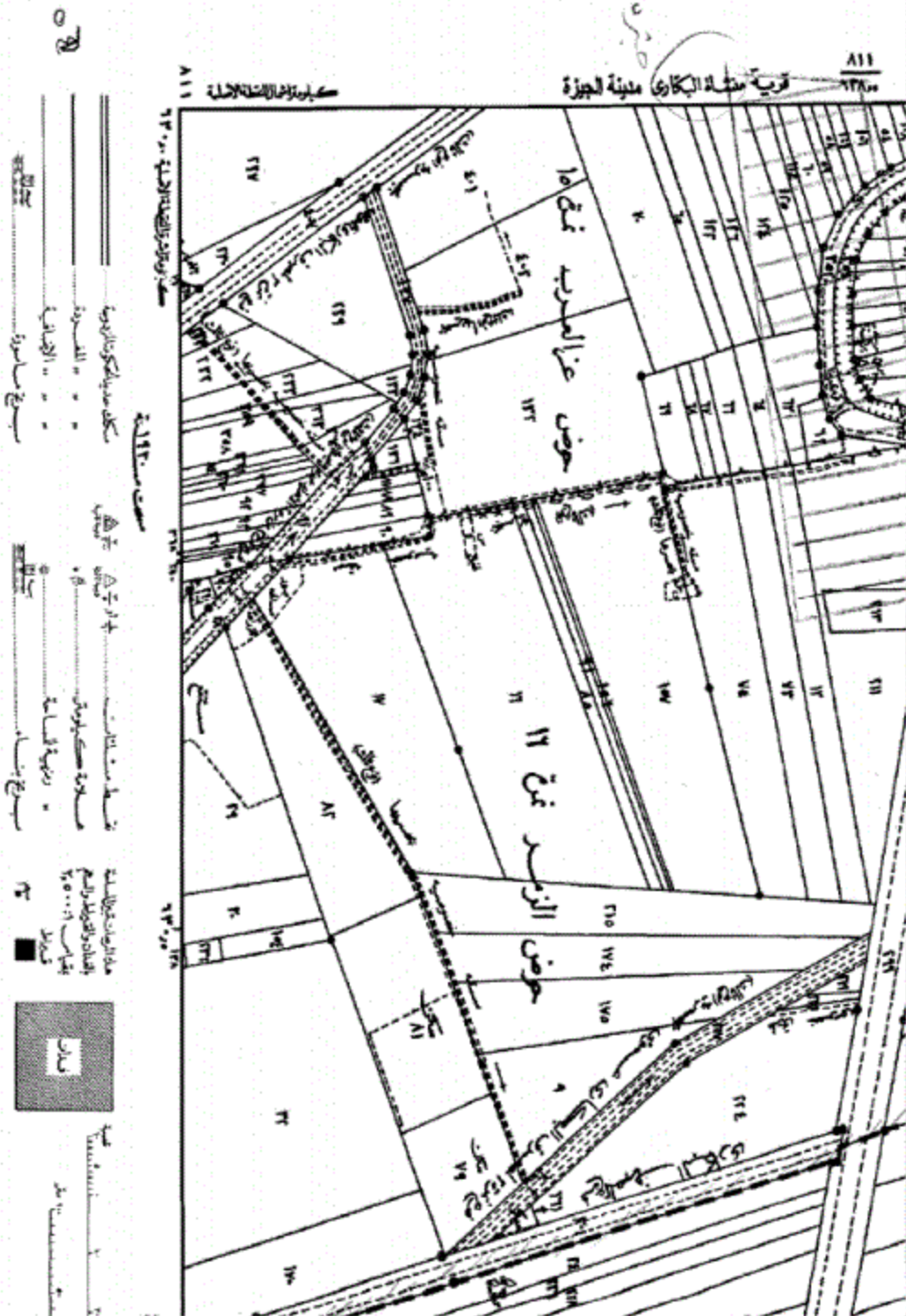
مقياس الرسم: ١:٥٠٠٠


تاريخ المخطط: ٢٠٢٤

١٥









↑
0


تربة وثقافة تصوير ودراسة تخطيط وتنظيم الأراضي

مركز امبانيا

محافظ الجبل

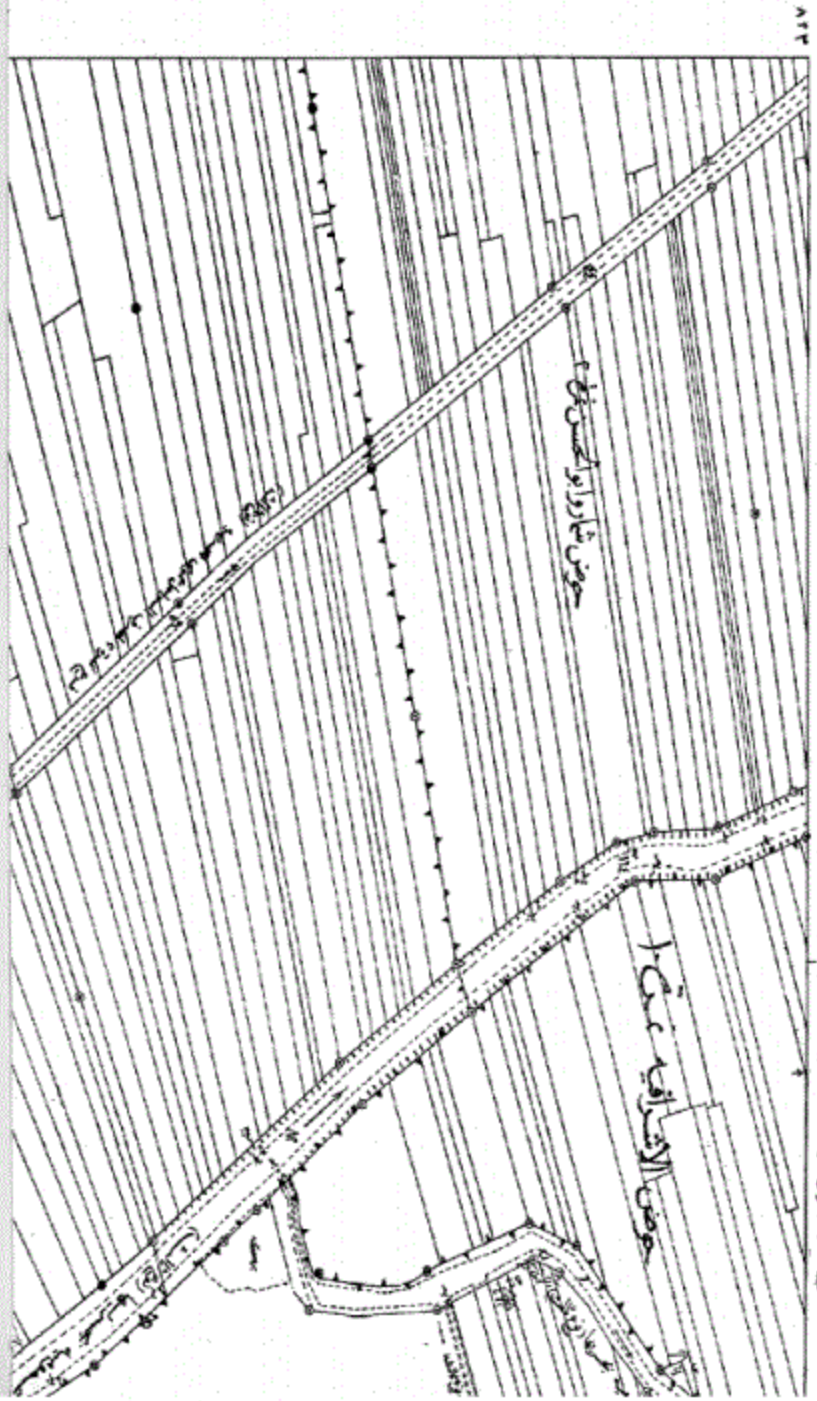
مقياس ١: ٢,٥٠٠

المنطقة
المنطقة على مستوى التخطيط والدراسة هو جزء من سجل



٥٩

١٦٤



مقياس ١: ٥.٠٠٠

قوسية جسر بنى محمد

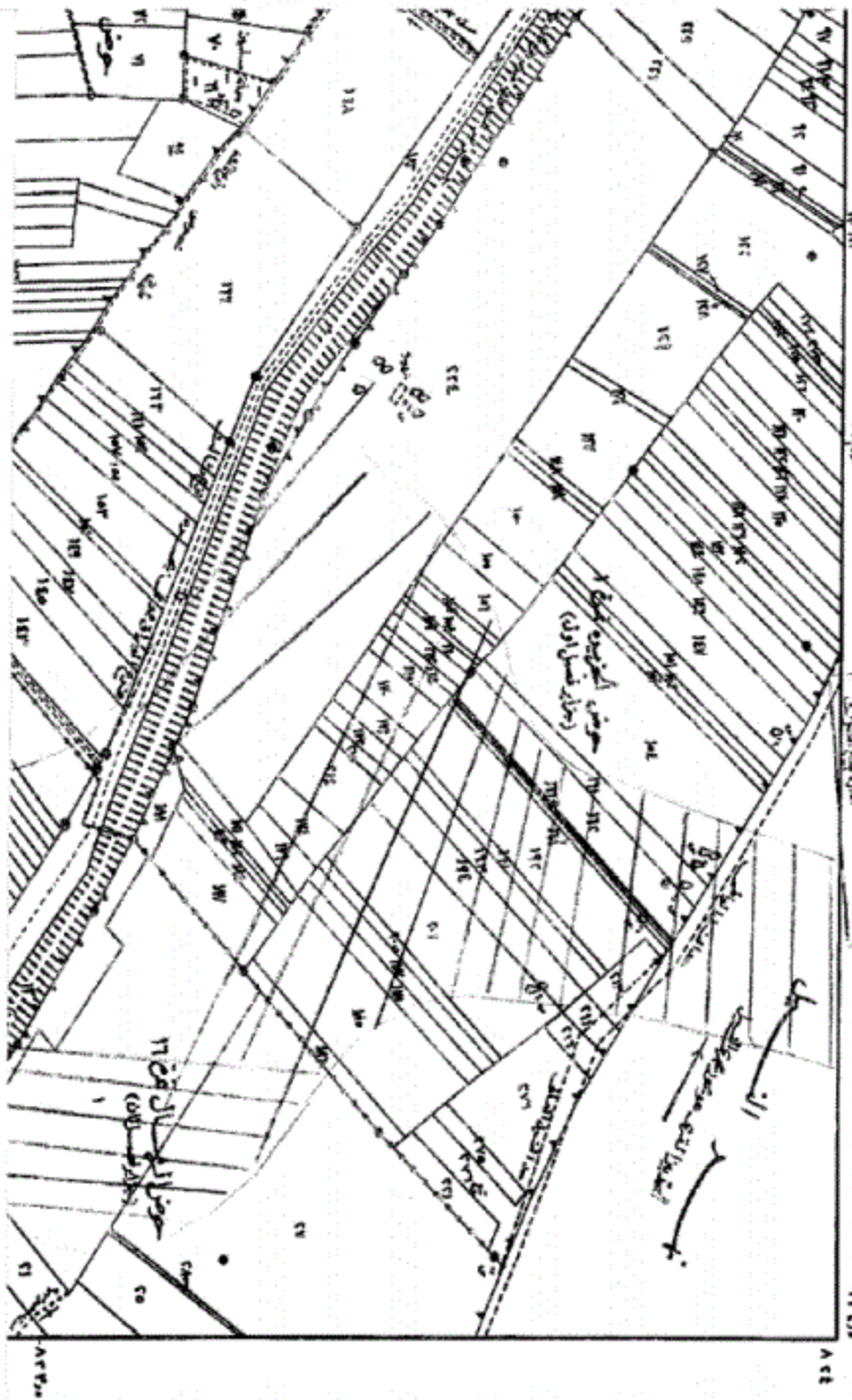
١١٨

١١٧

جسر بنى محمد

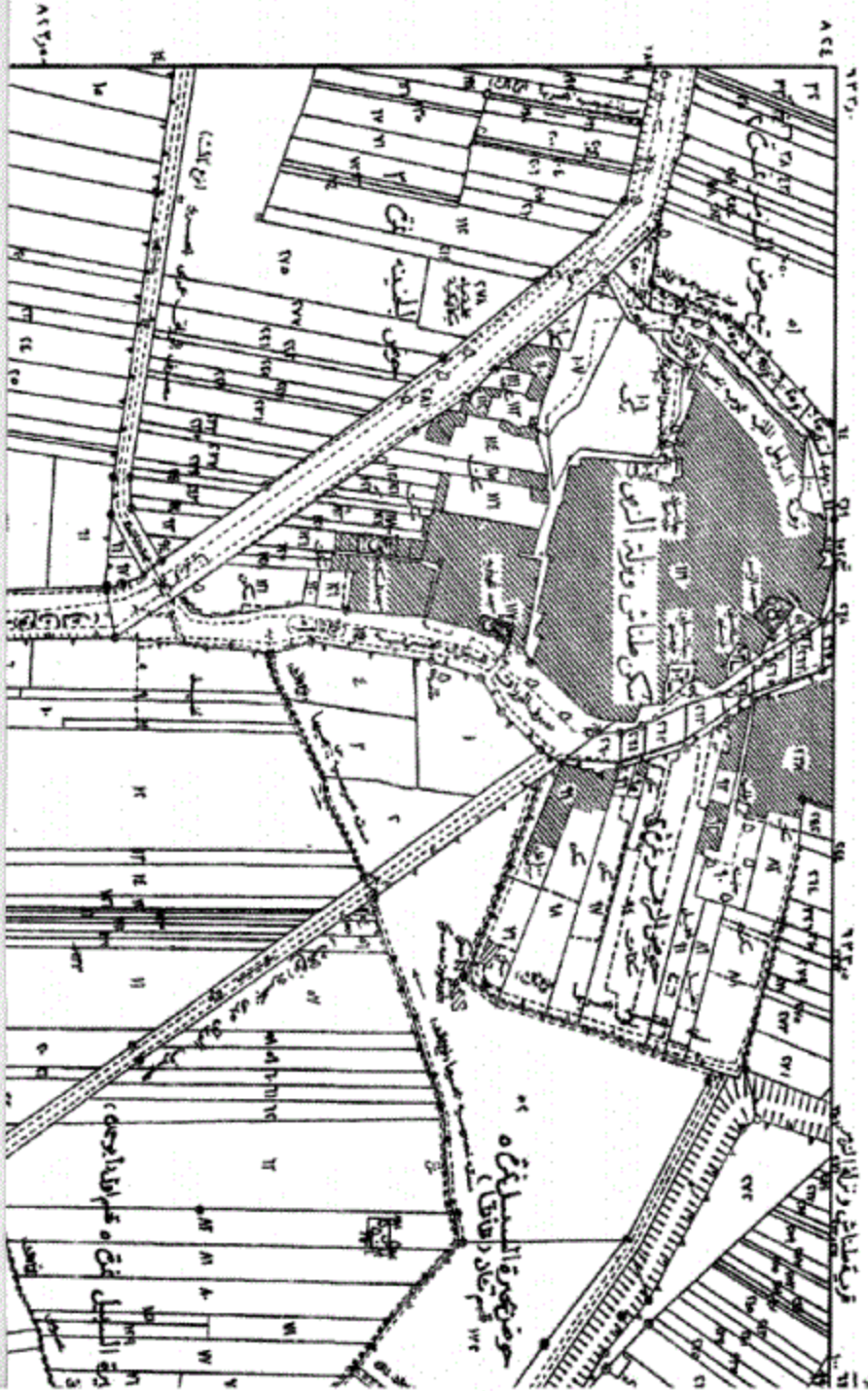
قوسية وزارة القصور

جمهورية مصر العربية



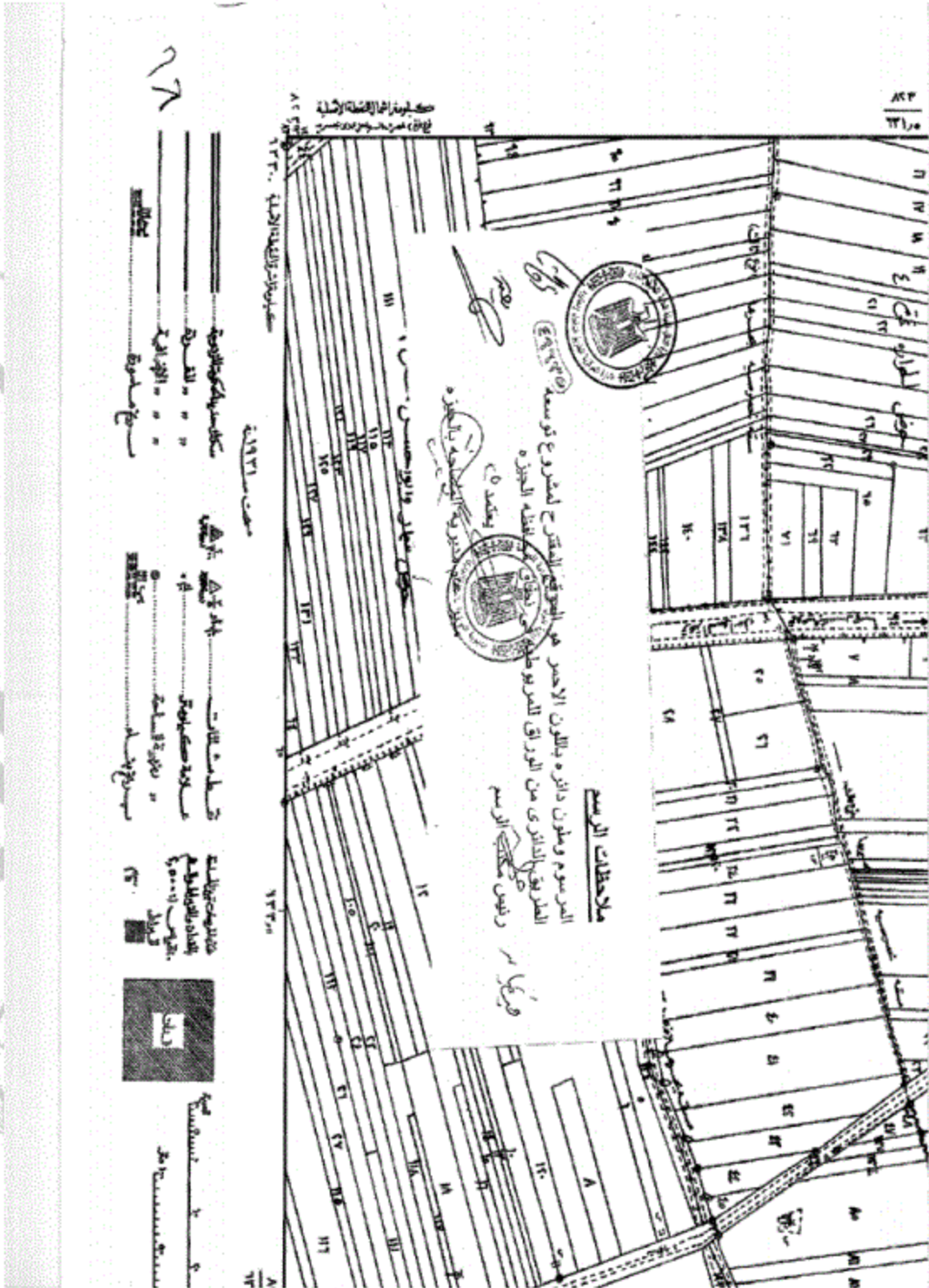
لوحة ٨٢٣ / ٣٣٣

٦٥



مقياس ١:٢٥٠٠٠
محافظة الجيزة مركز إمبابيه
قومية طماش قنطرة
حديقة

مقياس ١:٢٥٠٠٠




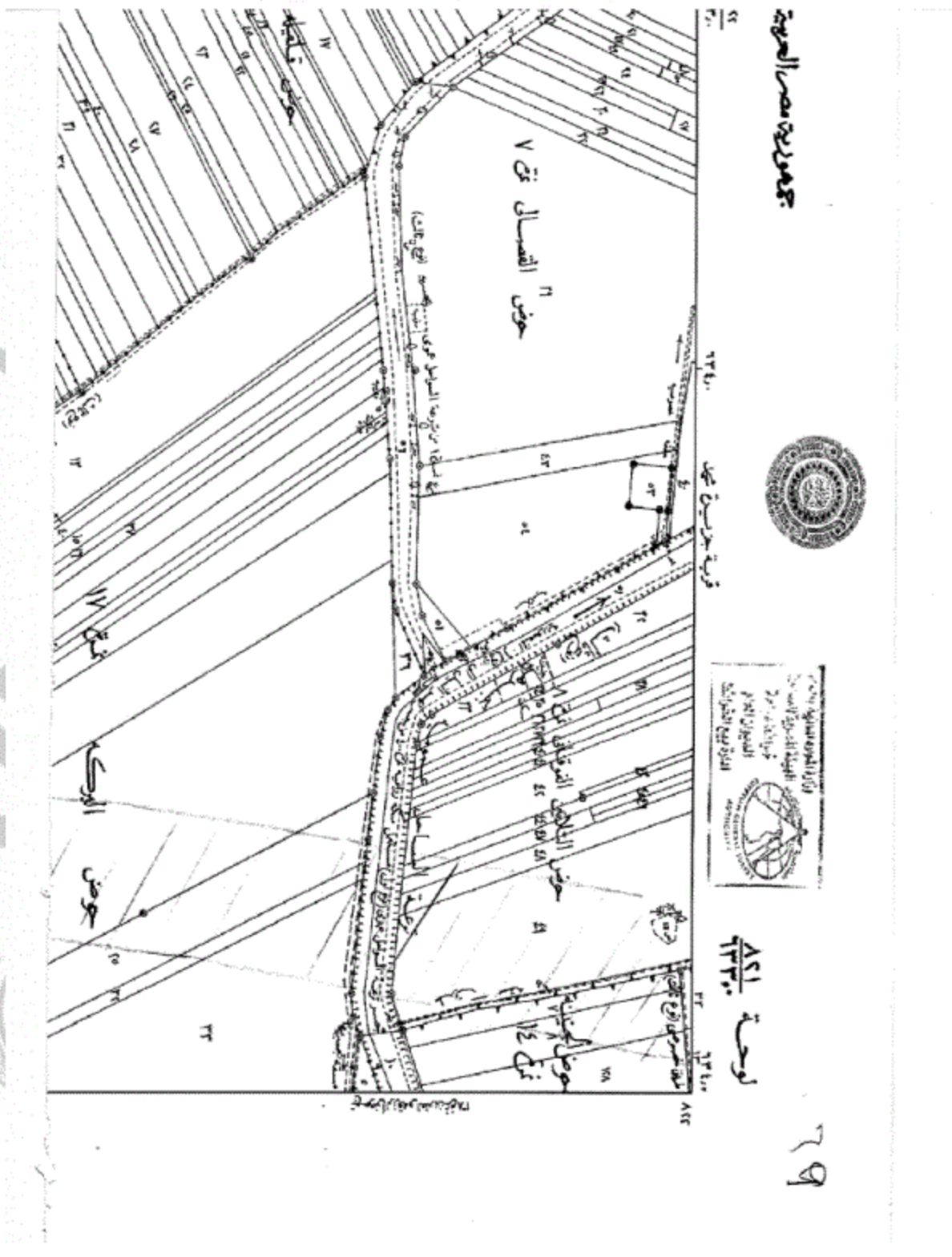
٧٧
 صغىر تاروت القلعة الاولى ١٢٣٠٠
 صغىر تاروت القلعة الثانية ١٢٣٠٠
 صغىر تاروت القلعة الثالثة ١٢٣٠٠
 صغىر تاروت القلعة الرابعة ١٢٣٠٠
 صغىر تاروت القلعة الخامسة ١٢٣٠٠
 صغىر تاروت القلعة السادسة ١٢٣٠٠
 صغىر تاروت القلعة السابعة ١٢٣٠٠
 صغىر تاروت القلعة الثامنة ١٢٣٠٠
 صغىر تاروت القلعة التاسعة ١٢٣٠٠
 صغىر تاروت القلعة العاشرة ١٢٣٠٠
 صغىر تاروت القلعة الحادية عشرة ١٢٣٠٠
 صغىر تاروت القلعة الثانية عشرة ١٢٣٠٠
 صغىر تاروت القلعة الثالثة عشرة ١٢٣٠٠
 صغىر تاروت القلعة الرابعة عشرة ١٢٣٠٠
 صغىر تاروت القلعة الخامسة عشرة ١٢٣٠٠
 صغىر تاروت القلعة السادسة عشرة ١٢٣٠٠
 صغىر تاروت القلعة السابعة عشرة ١٢٣٠٠
 صغىر تاروت القلعة الثامنة عشرة ١٢٣٠٠
 صغىر تاروت القلعة التاسعة عشرة ١٢٣٠٠
 صغىر تاروت القلعة العشرون ١٢٣٠٠
 صغىر تاروت القلعة الحادية والعشرون ١٢٣٠٠
 صغىر تاروت القلعة الثانية والعشرون ١٢٣٠٠
 صغىر تاروت القلعة الثالثة والعشرون ١٢٣٠٠
 صغىر تاروت القلعة الرابعة والعشرون ١٢٣٠٠
 صغىر تاروت القلعة الخامسة والعشرون ١٢٣٠٠
 صغىر تاروت القلعة السادسة والعشرون ١٢٣٠٠
 صغىر تاروت القلعة السابعة والعشرون ١٢٣٠٠
 صغىر تاروت القلعة الثامنة والعشرون ١٢٣٠٠
 صغىر تاروت القلعة التاسعة والعشرون ١٢٣٠٠
 صغىر تاروت القلعة الثلاثون ١٢٣٠٠

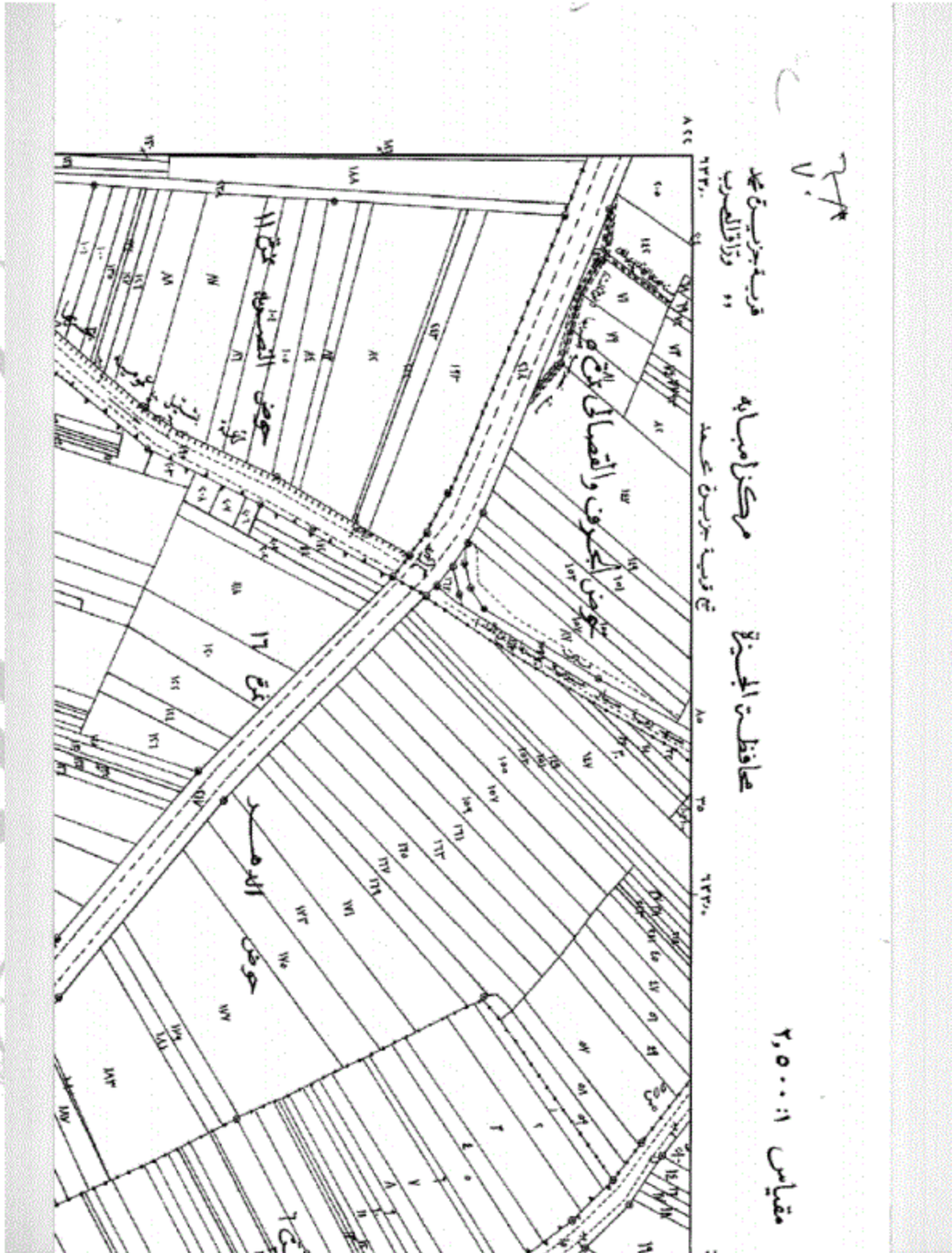


ملاحظات الرسم
 الرسم ومطابق دائرة باليونان الاحمر هو المخطط المقترح لمشروع توسعة
 المنطقة الحيزه
 ويقتضى
 رسم وتقسيم الارض بالمخطط
 هيركيا
 رئيس مخطط الرسم

صغىر تاروت القلعة الاولى ١٢٣٠٠
 صغىر تاروت القلعة الثانية ١٢٣٠٠
 صغىر تاروت القلعة الثالثة ١٢٣٠٠
 صغىر تاروت القلعة الرابعة ١٢٣٠٠
 صغىر تاروت القلعة الخامسة ١٢٣٠٠
 صغىر تاروت القلعة السادسة ١٢٣٠٠
 صغىر تاروت القلعة السابعة ١٢٣٠٠
 صغىر تاروت القلعة الثامنة ١٢٣٠٠
 صغىر تاروت القلعة التاسعة ١٢٣٠٠
 صغىر تاروت القلعة العاشرة ١٢٣٠٠
 صغىر تاروت القلعة الحادية عشرة ١٢٣٠٠
 صغىر تاروت القلعة الثانية عشرة ١٢٣٠٠
 صغىر تاروت القلعة الثالثة عشرة ١٢٣٠٠
 صغىر تاروت القلعة الرابعة عشرة ١٢٣٠٠
 صغىر تاروت القلعة الخامسة عشرة ١٢٣٠٠
 صغىر تاروت القلعة السادسة عشرة ١٢٣٠٠
 صغىر تاروت القلعة السابعة عشرة ١٢٣٠٠
 صغىر تاروت القلعة الثامنة عشرة ١٢٣٠٠
 صغىر تاروت القلعة التاسعة عشرة ١٢٣٠٠
 صغىر تاروت القلعة العشرون ١٢٣٠٠
 صغىر تاروت القلعة الحادية والعشرون ١٢٣٠٠
 صغىر تاروت القلعة الثانية والعشرون ١٢٣٠٠
 صغىر تاروت القلعة الثالثة والعشرون ١٢٣٠٠
 صغىر تاروت القلعة الرابعة والعشرون ١٢٣٠٠
 صغىر تاروت القلعة الخامسة والعشرون ١٢٣٠٠
 صغىر تاروت القلعة السادسة والعشرون ١٢٣٠٠
 صغىر تاروت القلعة السابعة والعشرون ١٢٣٠٠
 صغىر تاروت القلعة الثامنة والعشرون ١٢٣٠٠
 صغىر تاروت القلعة التاسعة والعشرون ١٢٣٠٠
 صغىر تاروت القلعة الثلاثون ١٢٣٠٠







مقياس ٢,٥٠٠:١

جمهورية مصر العربية

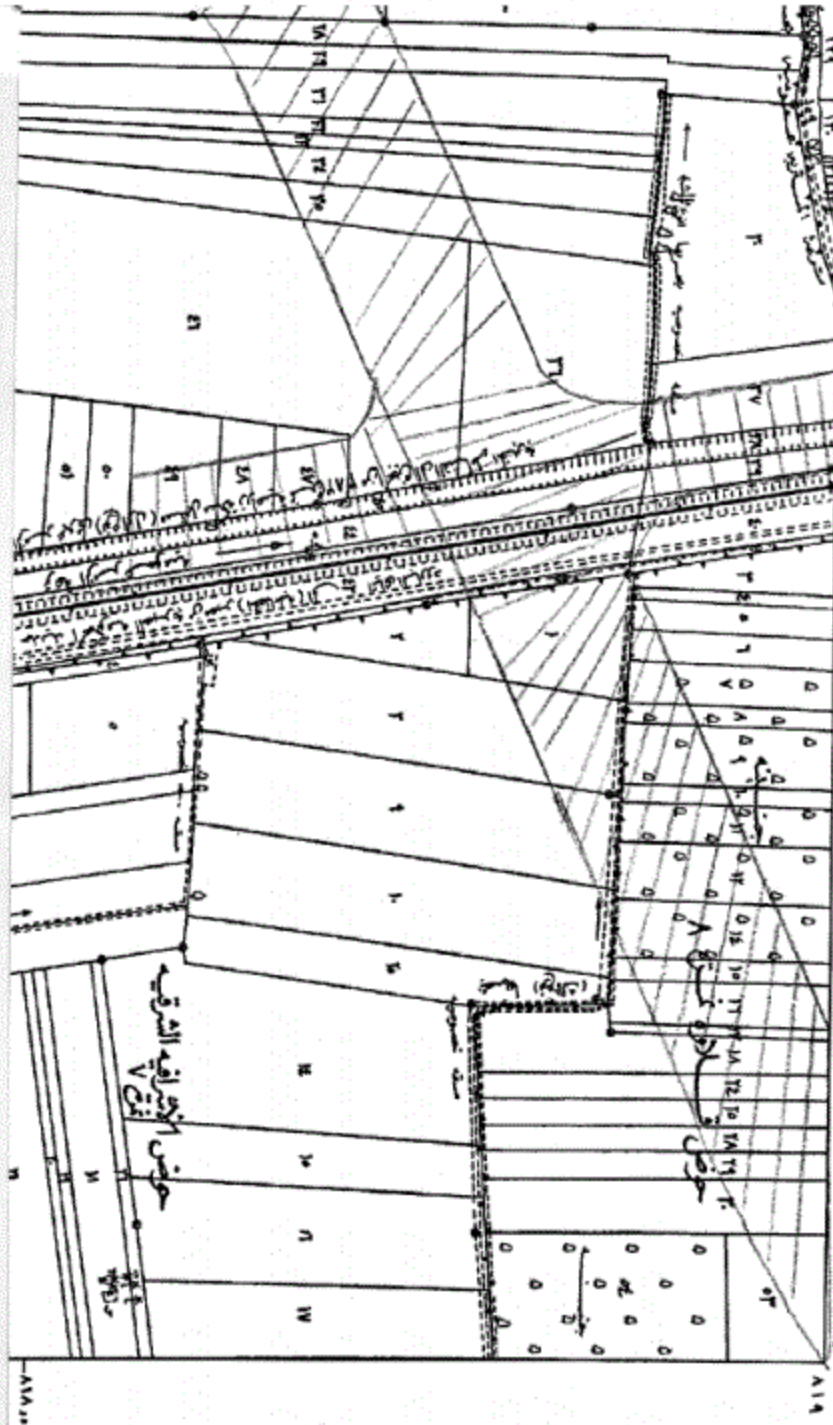
قريبة بتسليم مركز الصاوية

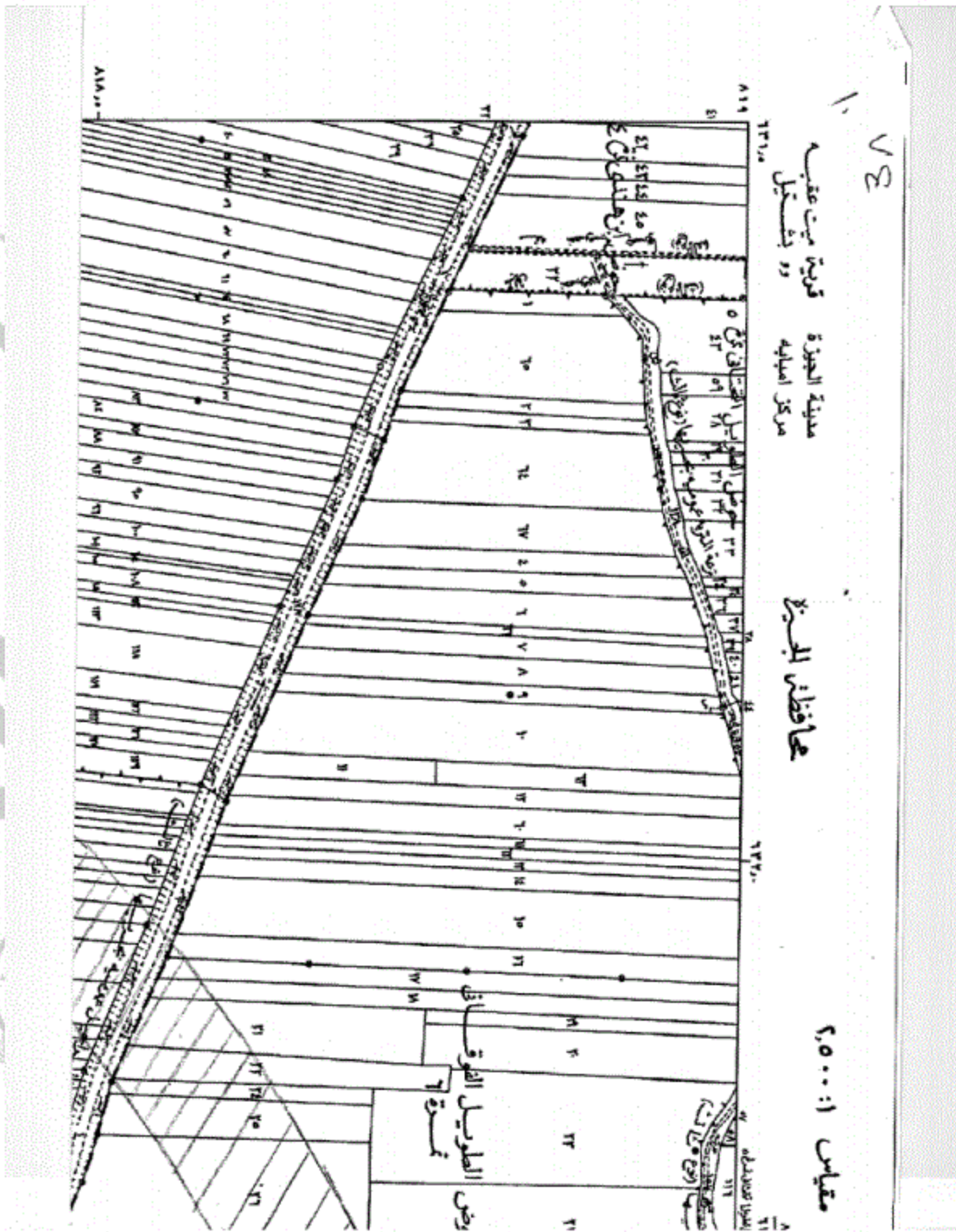
١٣٢٥٠



لوحة ٨٨ / ٣١٥

٧٣



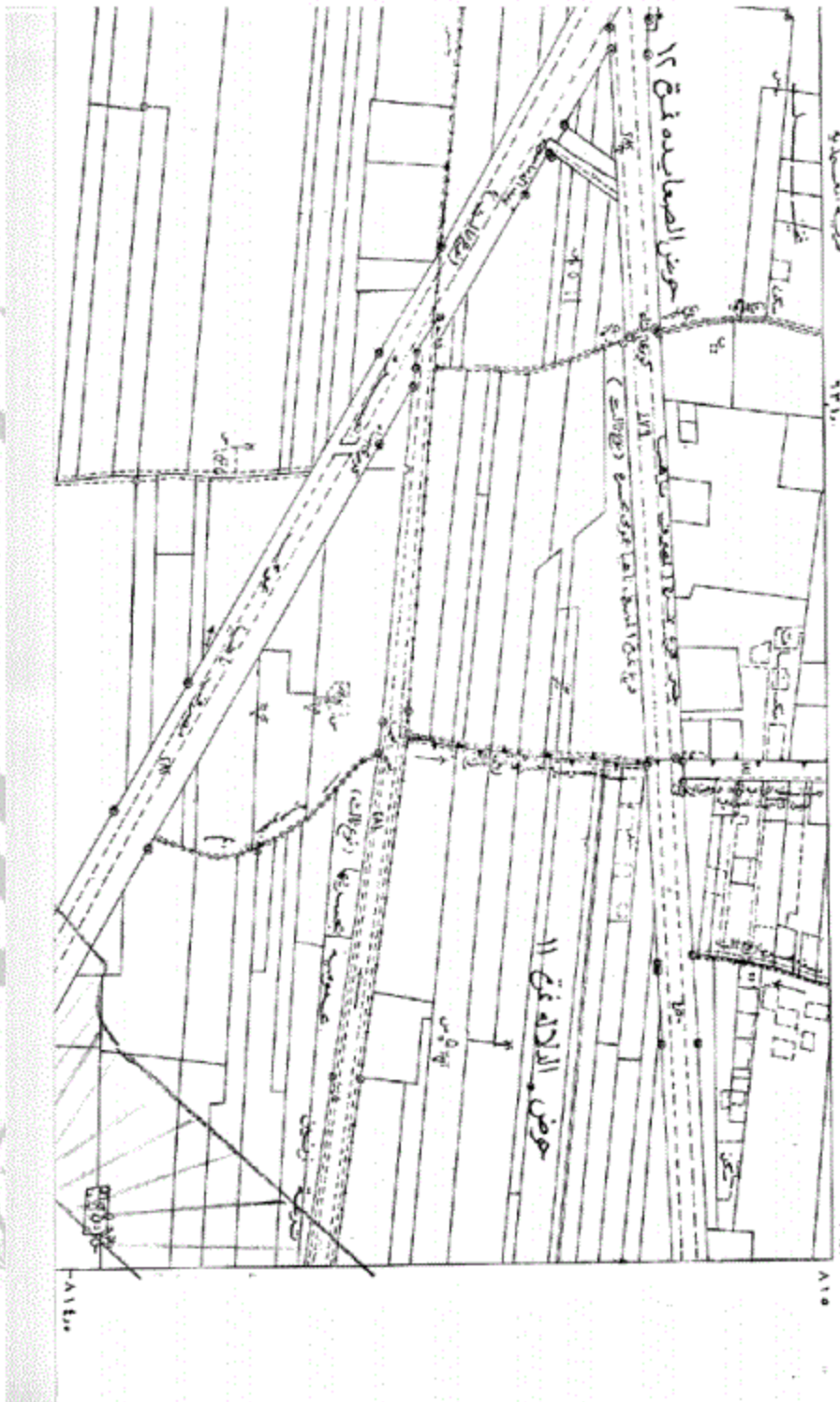


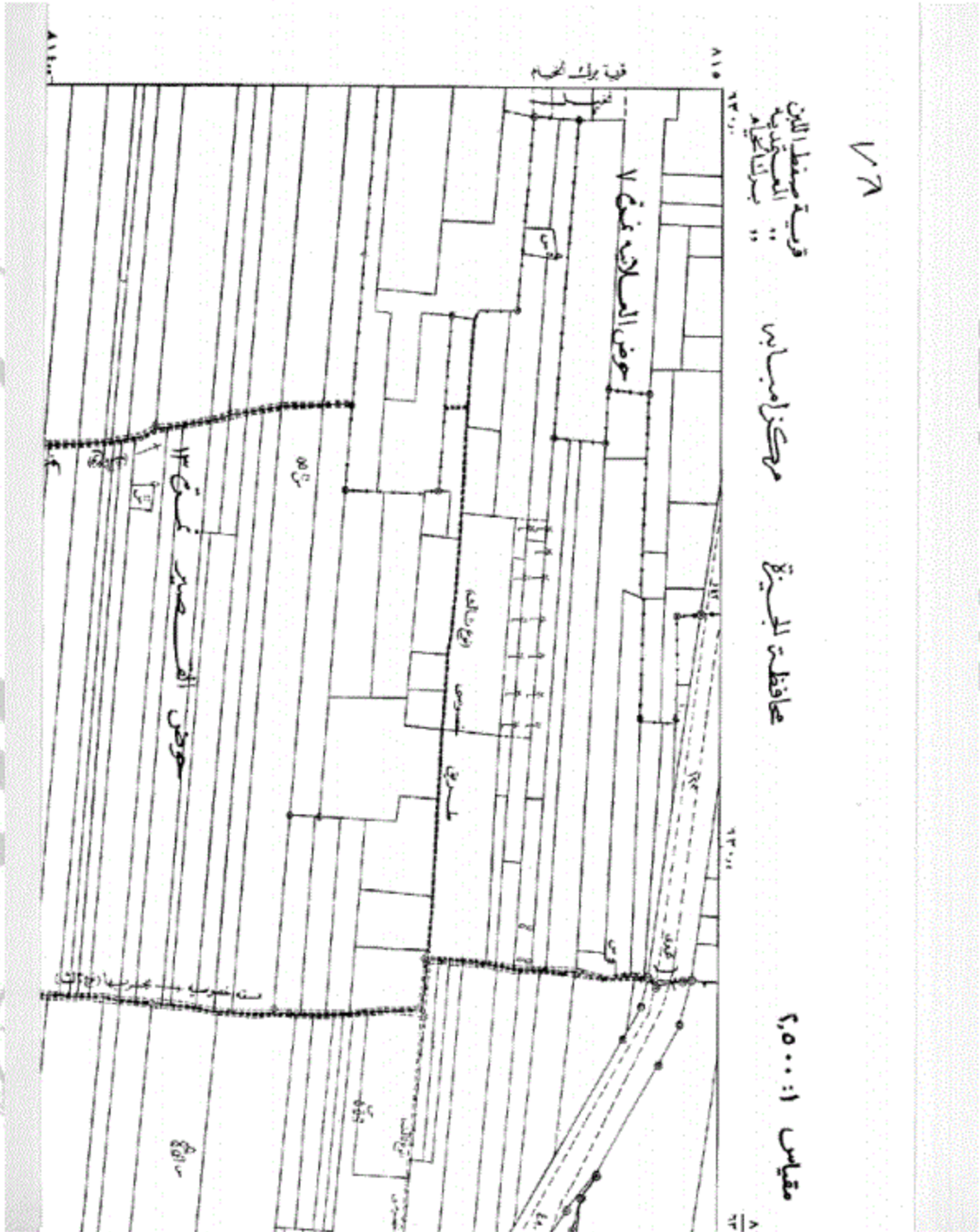
جمهورية مصر العربية



لوحة ٨١٤
١٣٠٠

٧٥





١٧٨

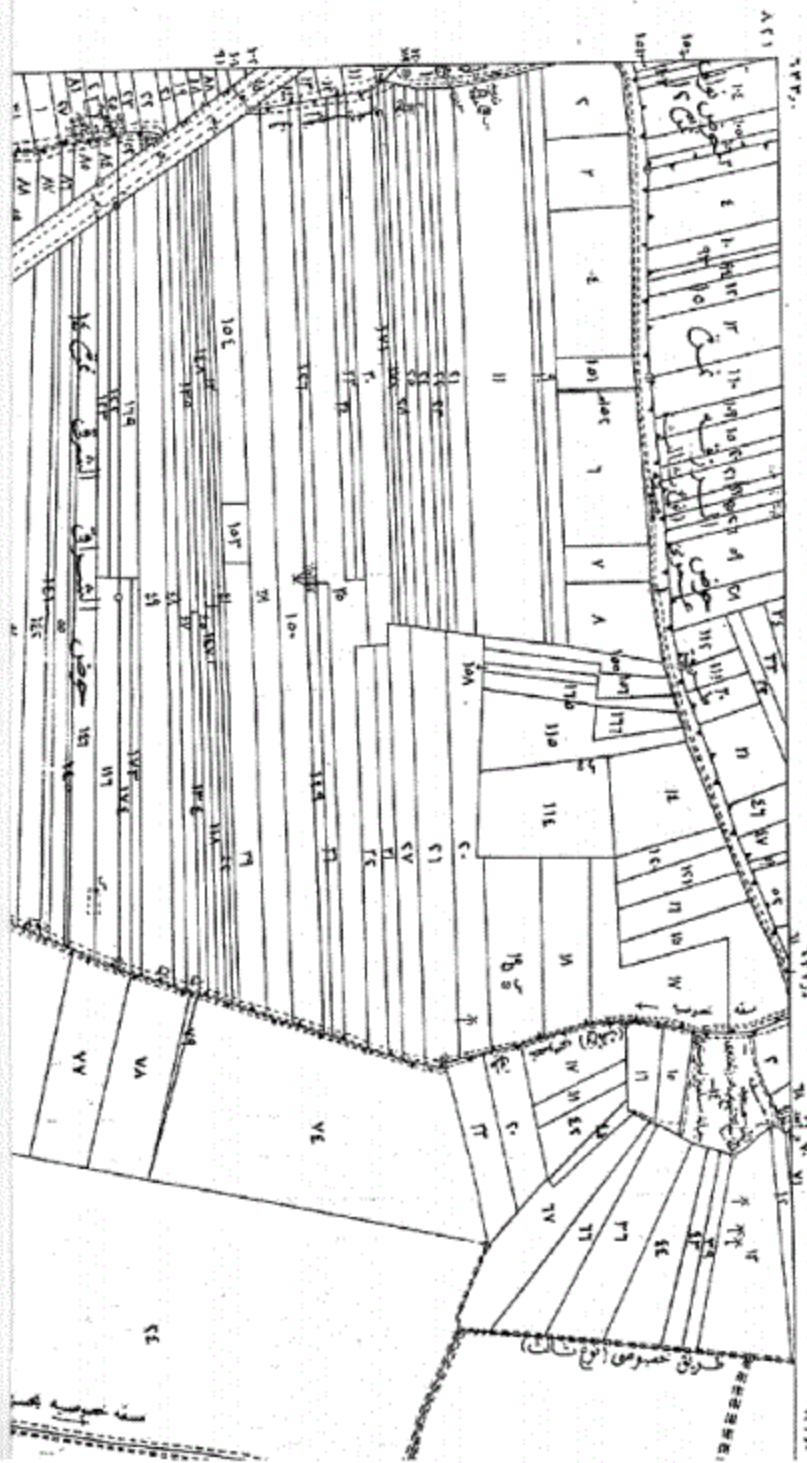
قرية عينها العين
المستجدية
بئر الحمام

مركز أم بسبان

محافظة البجعة

مقياس ١:٥٠٠٠

١/٢



قومية وزارة الميراث
"بجسديت"

مركز نابلس

محافظة الجيزة

مريجة المتحدة
س ٥٠٠:١

١٥١
١٤٨٠

٢٤

٢٤



