

## قرار رئيس مجلس الوزراء

رقم ١٢٨٧ لسنة ٢٠٢٦

### رئيس مجلس الوزراء

بعد الاطلاع على الدستور ؛

وعلى قانون نظام الإدارة المحلية الصادر بالقانون رقم ٤٣ لسنة ١٩٧٩

ولانحته التنفيذية ؛

وعلى القانون رقم ١٠ لسنة ١٩٩٠ بشأن نزع ملكية العقارات للمنفعة العامة

ولانحته التنفيذية ؛

وعلى قرار رئيس الجمهورية رقم ٣٠٤ لسنة ٢٠٢٤ بتفويض رئيس مجلس الوزراء

فى بعض الاختصاصات ؛

وبناء على ما عرضه وزير النقل ؛

### قرر:

#### ( المادة الأولى )

يعتبر من أعمال المنفعة العامة مشروع نقل أعمدة الضغط العالى المتعارضة مع الطريق الدائرى حول مدينة فاقوس فى نطاق محافظة الشرقية .

#### ( المادة الثانية )

يُستولى بطريق التنفيذ المباشر على الأراضى اللازمة لتنفيذ المشروع المشار إليه فى المادة السابقة ، والمبين موقعها ومساحتها وحدودها وأسماء ملاكها الظاهرين بالمذكرة الإيضاحية والخرائط المساحية والكشف المرفقين .

#### ( المادة الثالثة )

يُنشر هذا القرار فى الجريدة الرسمية .

صدر برئاسة مجلس الوزراء فى ٤ ذى القعدة سنة ١٤٤٧ هـ

( الموافق ٢٢ أبريل سنة ٢٠٢٦ م ) .

رئيس مجلس الوزراء

دكتور/ مصطفى كمال مدبولى

## وزارة النقل

### مذكرة إيضاحية

#### لقرار رئيس مجلس الوزراء

بشأن اعتبار مشروع نقل أعمدة الضغط العالى المتعارضة مع الطريق الدائرى

حول مدينة فاقوس من أعمال المنفعة العامة

فى إطار خطة وزارة النقل للحد من الحوادث على شبكة الطرق السريعة والرئيسية وتحقيق السيولة المرورية من خلال تنفيذ مشروعات إنشاء عدد من الطرق الدائرية حول المدن بعيداً عن الكتل السكنية ومن ضمنها الطريق الدائرى حول مدينة فاقوس بمحافظة الشرقية .

تضمنت أعمال الطريق الدائرى حول مدينة فاقوس تعديل أماكن أعمدة الضغط العالى المتعارضة ، مما استلزم نزع ملكية بعض الأراضى اللازمة لزراعة أعمدة الضغط العالى بالأماكن الجديدة .

ورد تقرير استشارى الهيئة المصرية العامة للمساحة لتقدير القيمة المبدئية لتعويضات نزع ملكية الأراضى اللازمة للمشروع بقيمة (١,٧) مليون جنيه - (مرفق رقم ١) .

مرفق طيه ما يلى :

١ - كشف معتمد من مديرية المساحة بالشرقية وممهور بخاتم شعار الجمهورية يتضمن أسماء الملاك الظاهرين للأراضى المطلوب نزع ملكيتها لصالح المشروع (مرفق رقم ٢) .

٢ - عدد (٤) خرائط مساحية بالتخطيط الإجمالى للمواقع الجديدة لأعمدة الضغط العالى (مرفق رقم ٣) .

وفى ضوء ما تقدم ، نتشرف بأن نرفق مشروع قرار رئيس مجلس الوزراء باعتبار مشروع نقل أعمدة الضغط العالى المتعارضة مع الطريق الدائرى حول مدينة فاقوس من أعمال المنفعة العامة فى نطاق محافظة الشرقية والاستيلاء بطريق التنفيذ المباشر على الأراضى اللازمة لتنفيذ المشروع وذلك على النحو الموضح به عليه .

**وتفضلوا بقبول فائق الاحترام**

وزير النقل

**فريق مهندس / كامل عبد الهادى الوزير**





كثيف باسماء الملاك الظاهريين لساكن اصدمة كبرياء الضفط العالي بجوار بانري  
فالقوس لاكتانية استكمال انشاء الارزواج

١٢٨٧ ٥٠١

مطوية المساحة بالشرقية  
مكتب المشروعات

اسماء الملاك الظاهريين	المسطح			رقم القطعة	اسم الحوض ورقمه	القرية	المركز
	ف	ط	س				
محمود احمد محمد بنر سالم	-		١٤	١١-٣٤	حوض غزاله نمره ١ قسم ثاني	غزاله ابو صيدون	١
عبد الفتاح عبد العمال ابراهيم	-		١٦	١٢١	حوض الشرقي نمره ٣	الديامون	٢
السيد حسن احمد عبد العمال	-		١٨	١٢١	حوض الرمل ٤		٣
عاطف محمد عبد العزيز واخرين	-		١	٩١-٩٠	حوض الموريه ٤		٤
ورثة احمد حسن توفيق	-		١	٧٢	حوض الموريه ٧ قسم ثاني		٥
ورثة ياسر احمد كامل	-		١	٦٣			٦

مهندس مدير عام مطوية المساحة بالشرقية

رئيس القسم




رئيس مكتب

مدير قسم

مدير قسم

محافظة: الشرقية



جمهورية مصر العربية  
ARAB REPUBLIC OF EGYPT

وزارة الموارد المائية والري  
الهيئة المصرية العامة للمساحة  
المشروع القومي لميكنة السجل المعني



EGYPTIAN GENERAL SURVEY AUTHORITY

خريطة رقم: ٨٩٢ / ٦٩١,٥

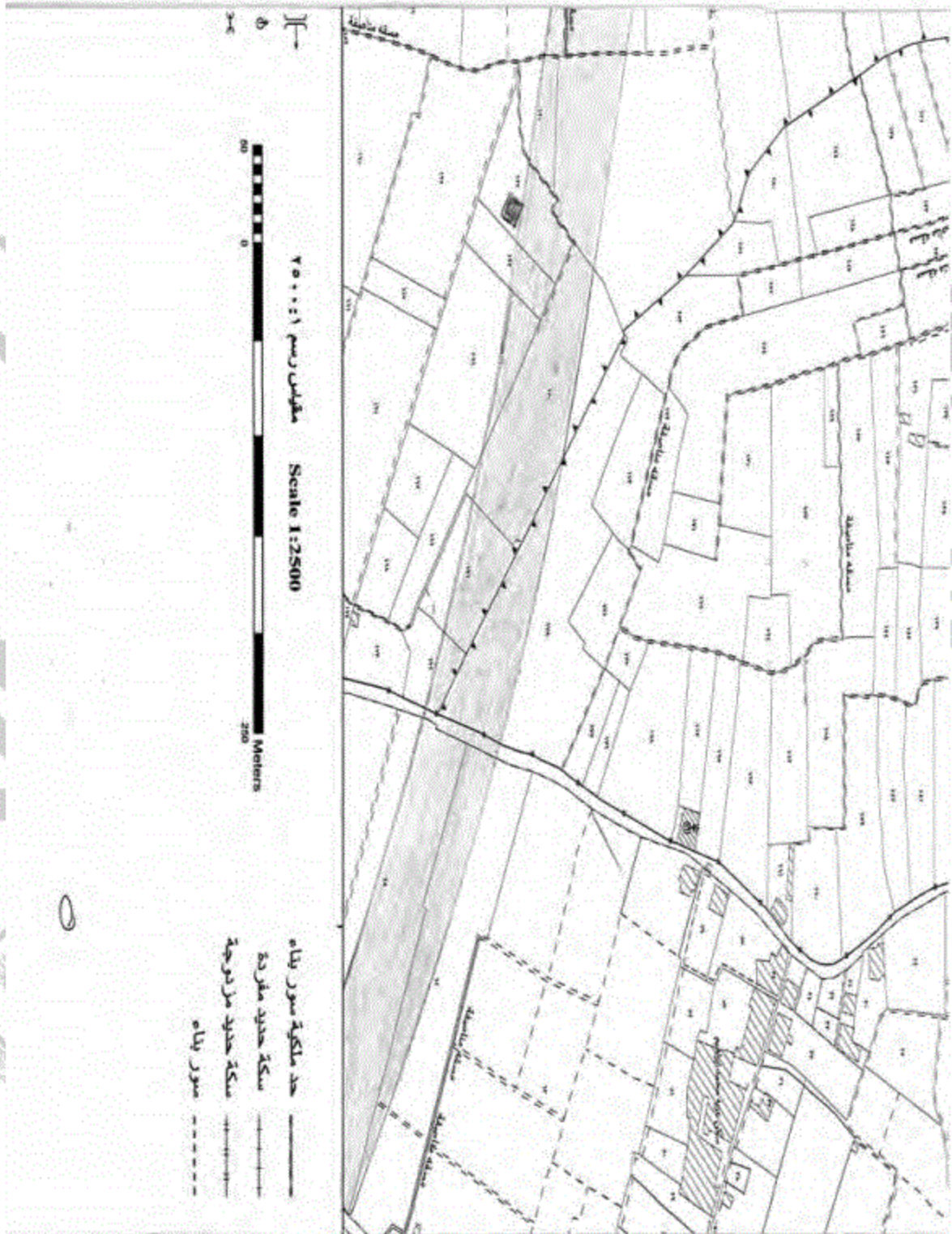
مبيل الترحيل المحفورة  
INDEX TO ADJOINING SHEETS

٨٩٢	٨٩٢	٨٩٢
٦٩٠	٦٩١,٥	٦٩٣











## محافظة: الشرقية



بموجب رخصة رقم ٨٩٣٠  
 ARAB REPUBLIC OF EGYPT  
 وزارة الموارد المائية والري  
 الهيئة المصرية العامة للمساحة  
 المشروع القومي لميكنة السجل العيني



EGYPTIAN GENERAL SURVEY  
 AUTHORITY

خريطة رقم: ٨٩٣ / ٦٩٠

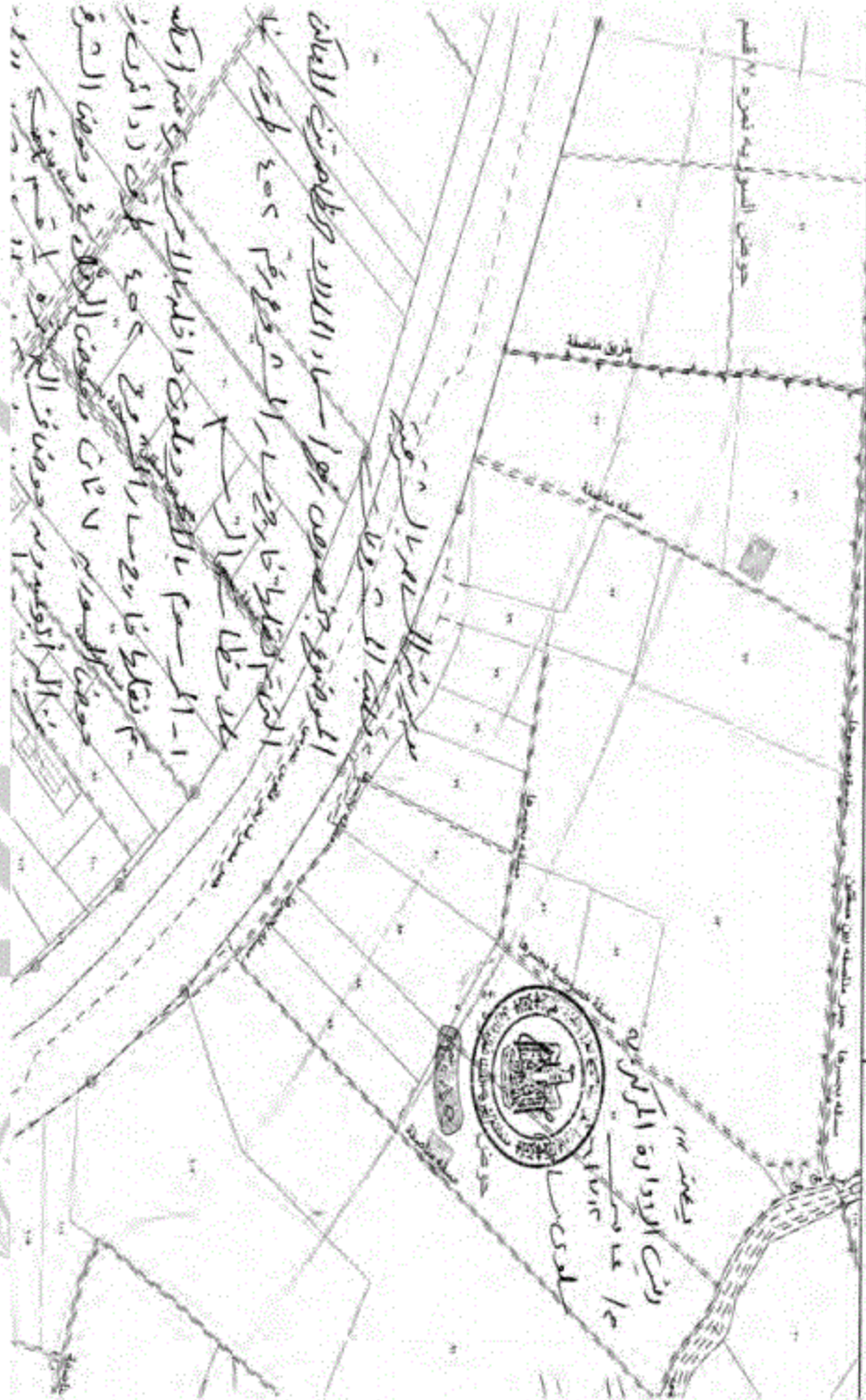
نظير الترواحك المسطوح

INDEX TO ADJOINING SHEETS

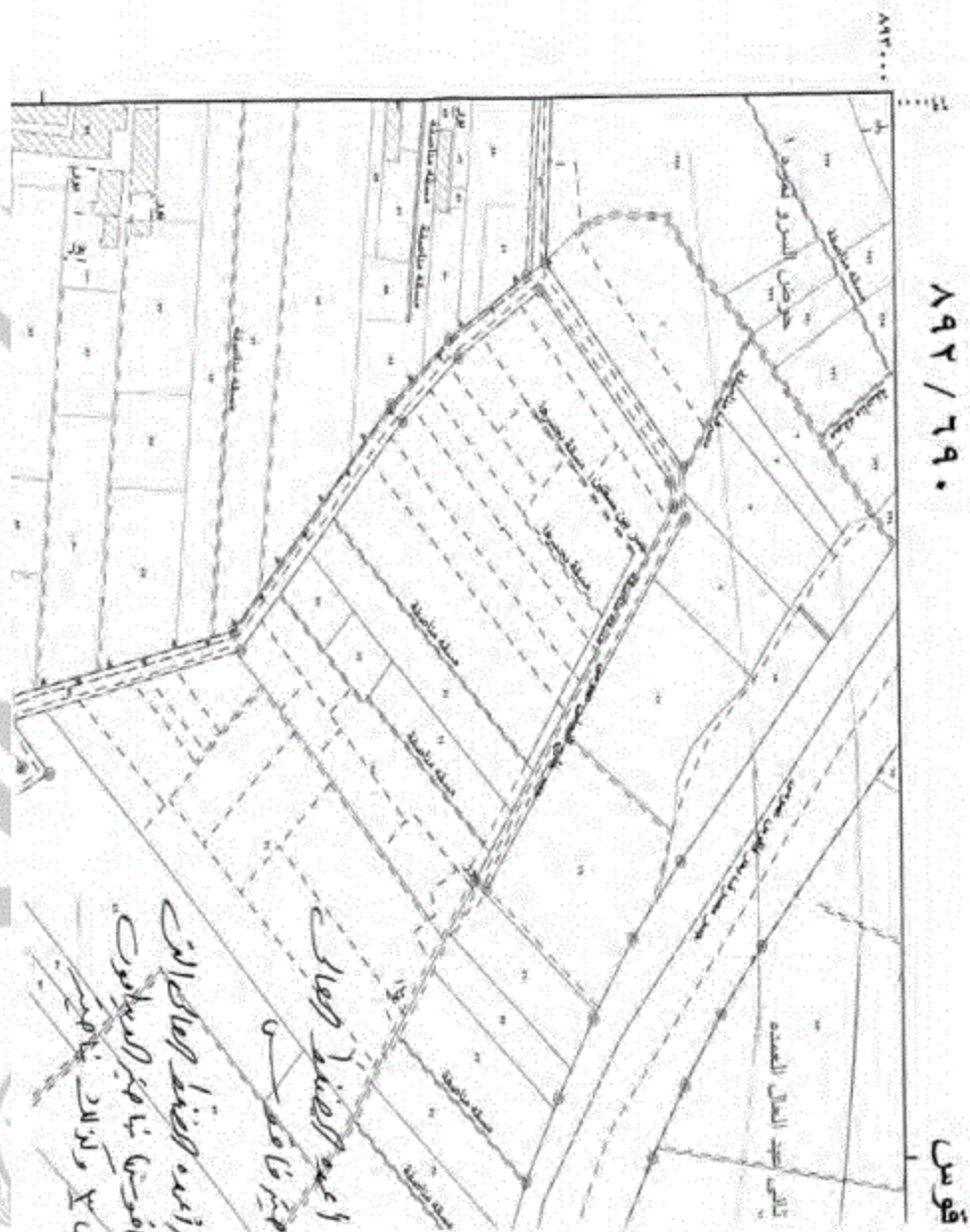
٨٩٣	٨٩٣	٨٩٣
٦٨٨,٥	٦٩٠	٦٩١,٥

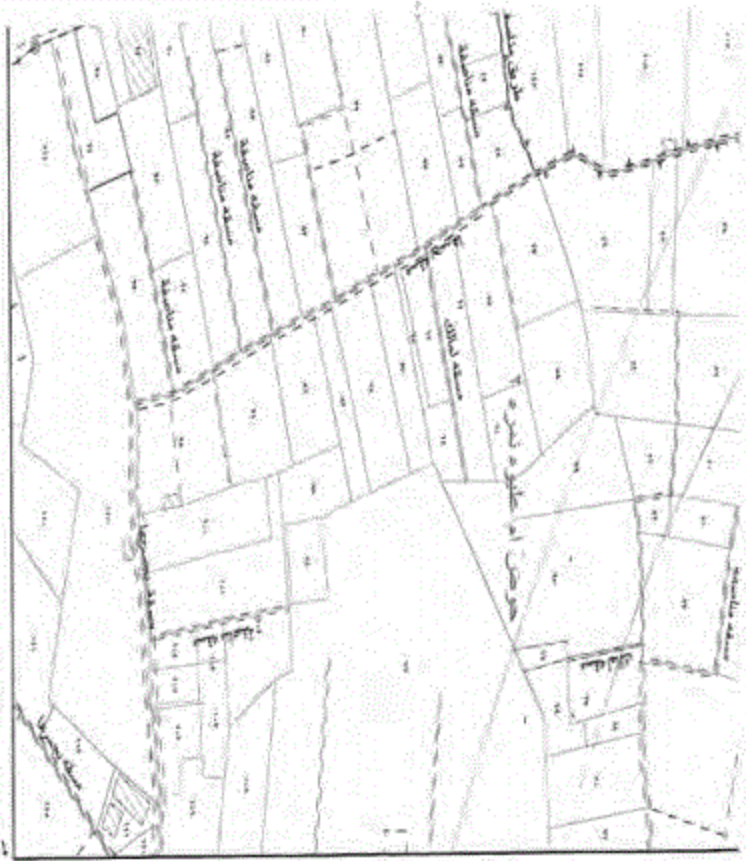
الديمونون - بيروت - مدينه فاه

مركز: فاقوس



١





- حد مدينة
- حد محافظة
- طريق
- سجورى ملكى
- حد ملكية
- حد حوض
- حد قرية
- حد مركز
- حد قاسم نهر النيل

٨٩٢	٨٩٢	٨٩٢
٦٨٨,٥	٦٩٠	٦٩١,٥
٨٩١	٨٩١	٨٩١
٦٨٨,٥	٦٩٠	٦٩١,٥



تلك حدود الملاكين والحدود  
 INDEX TO BOUNDARIES  
 هذه الخريطة لتوضيح تقاطعها أو تسطحها أو انحسارها أو تعديلها  
 بها لا يجوز تبديلها من الهيئة المصرية العامة للمساحة  
 (بموجب القانون رقم ١٥٤ لسنة ١٩٦٤ المصرية العامة للمساحة)  
 (الأملاك المطروحة هي مناطق لم يرس عليها السجل الوطنى)

٨٩٢...٠٠٠













٨٩١ / ٦٩١,٥

مدينة فاقوس - غزاله ابو عبدون

١٥

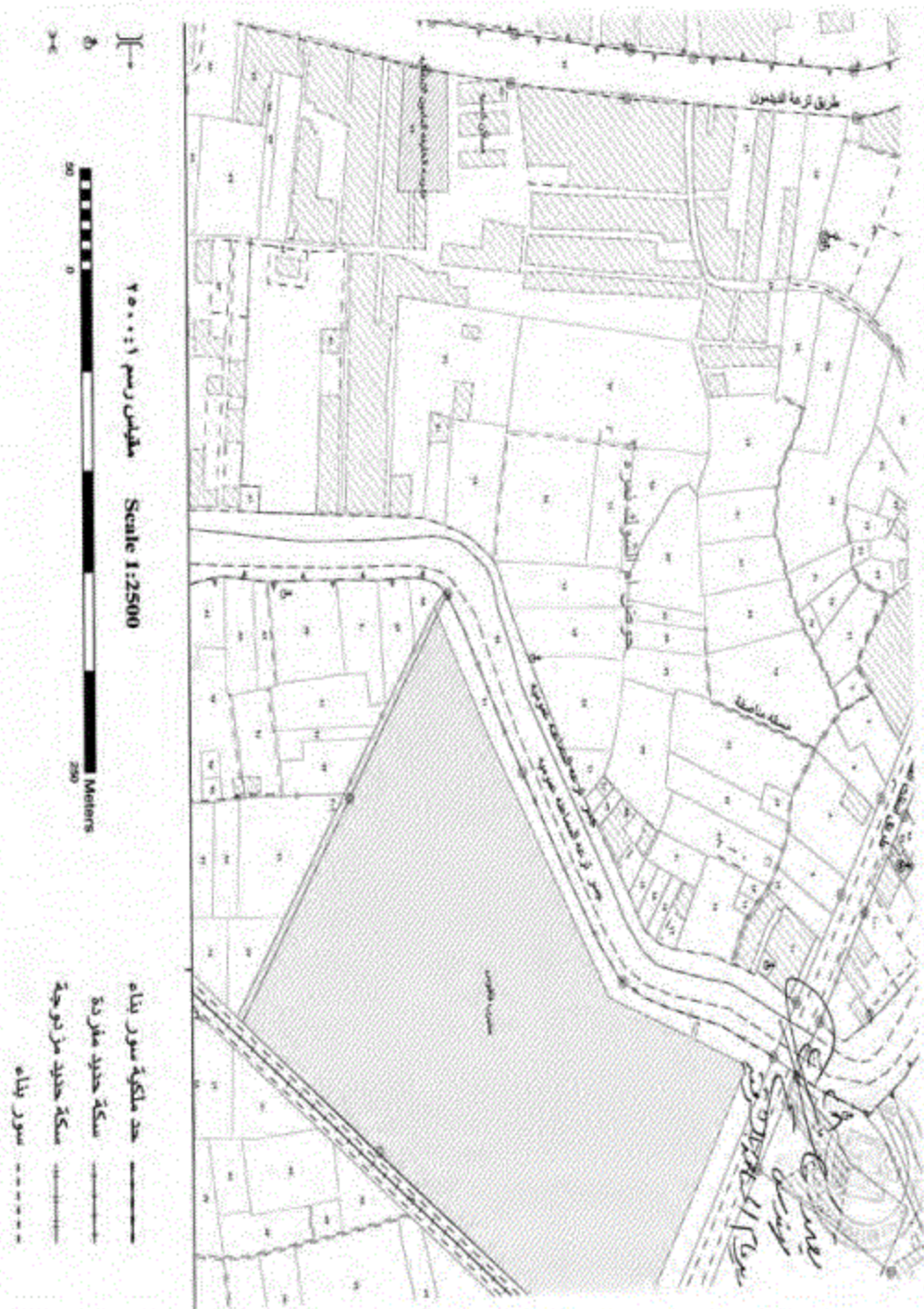


٨٩١	٨٩١	٨٩١
٦٤٠	٦٩١,٥	٦٤٣
٨٩٠	٨٩٠	٨٩٠
٦٤٠	٦٩١,٥	٦٤٣



نظام الخريطة الجيوبول تدانها أو تسطها أو تحيط أي تحيط بها لا يوجد تصحيح من الهيئة المسورية العلية المساحة (صحة الطول مسطرة آلة تورية المسورية العلية المساحة) (الاعتق الطر عا هي متعلق لم يصر عليها المسول العلية)

١٢





١٨



محافظة مطرية

بموجب قرار مجلس الوزراء رقم ٤٤٤ لسنة ٢٠٢٤

وزارة الموارد المائية والري  
الهيئة المصرية العامة للمساحة



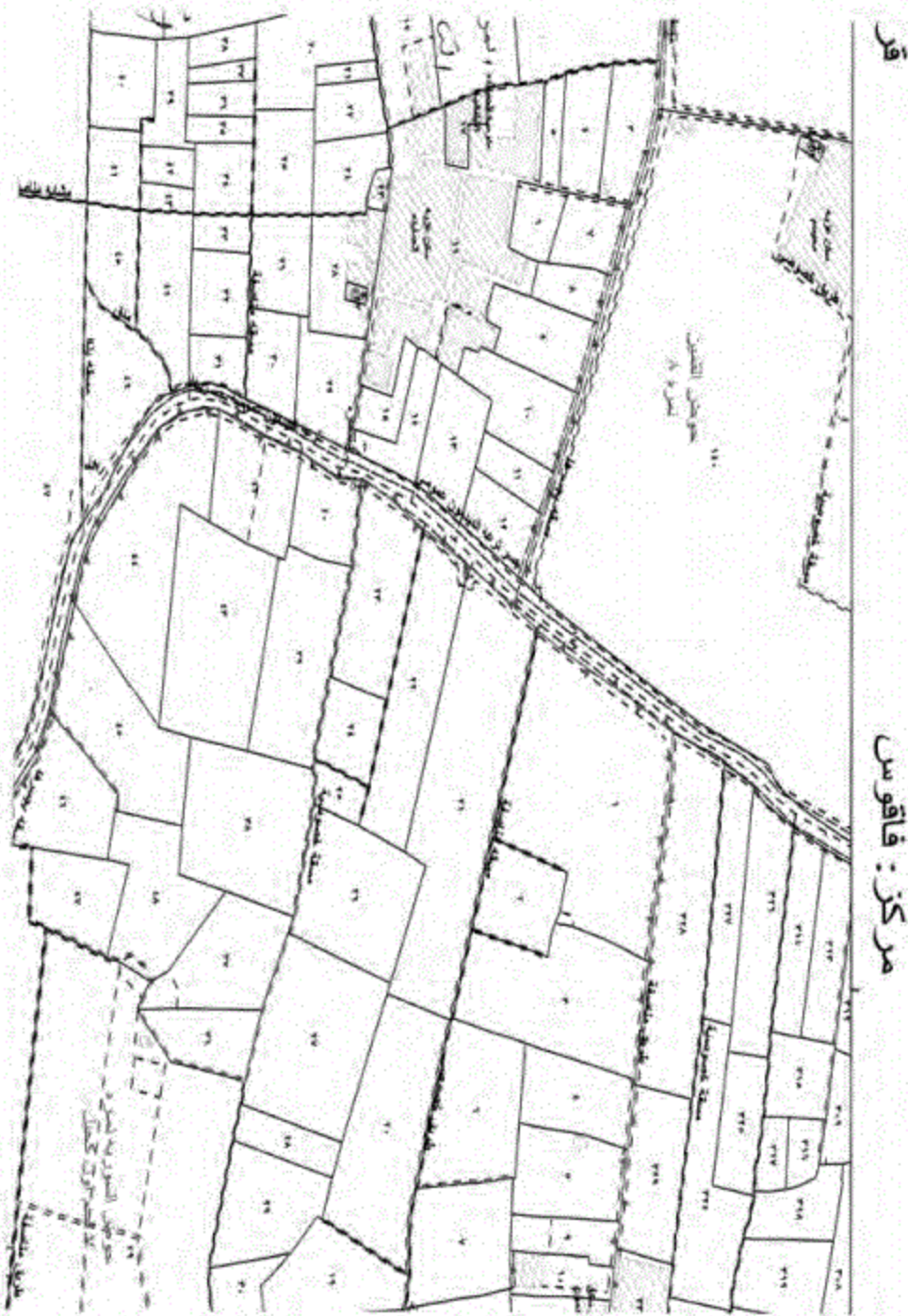
EGYPTIAN SURVEY AUTHORITY

خريطة رقم: ٨٩٣ / ٦٩٠٠

تاريخ الطبع: ٢٠٢٥/٠٤/١٤

مبنى التوثيق الحكومي  
INDEX TO ADJOINING SHEETS

٨٩٤	٨٩٥	٨٩٦
٧٨٨٥	٧٨٨٦	٧٨٨٧



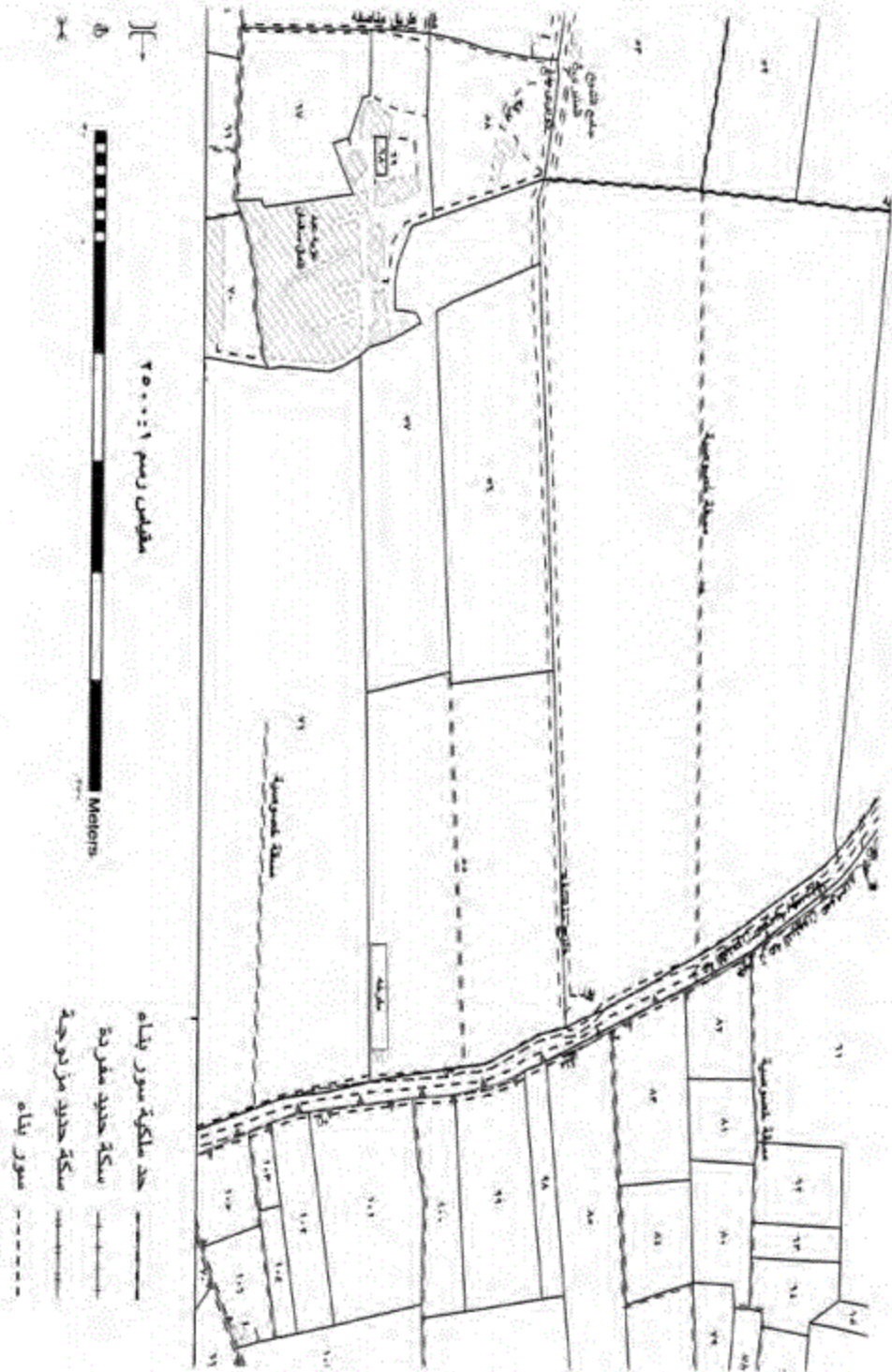
الهيئة العامة للغامضة  
المساحة المسجلة  
١١٠

مرکز : فاقوس

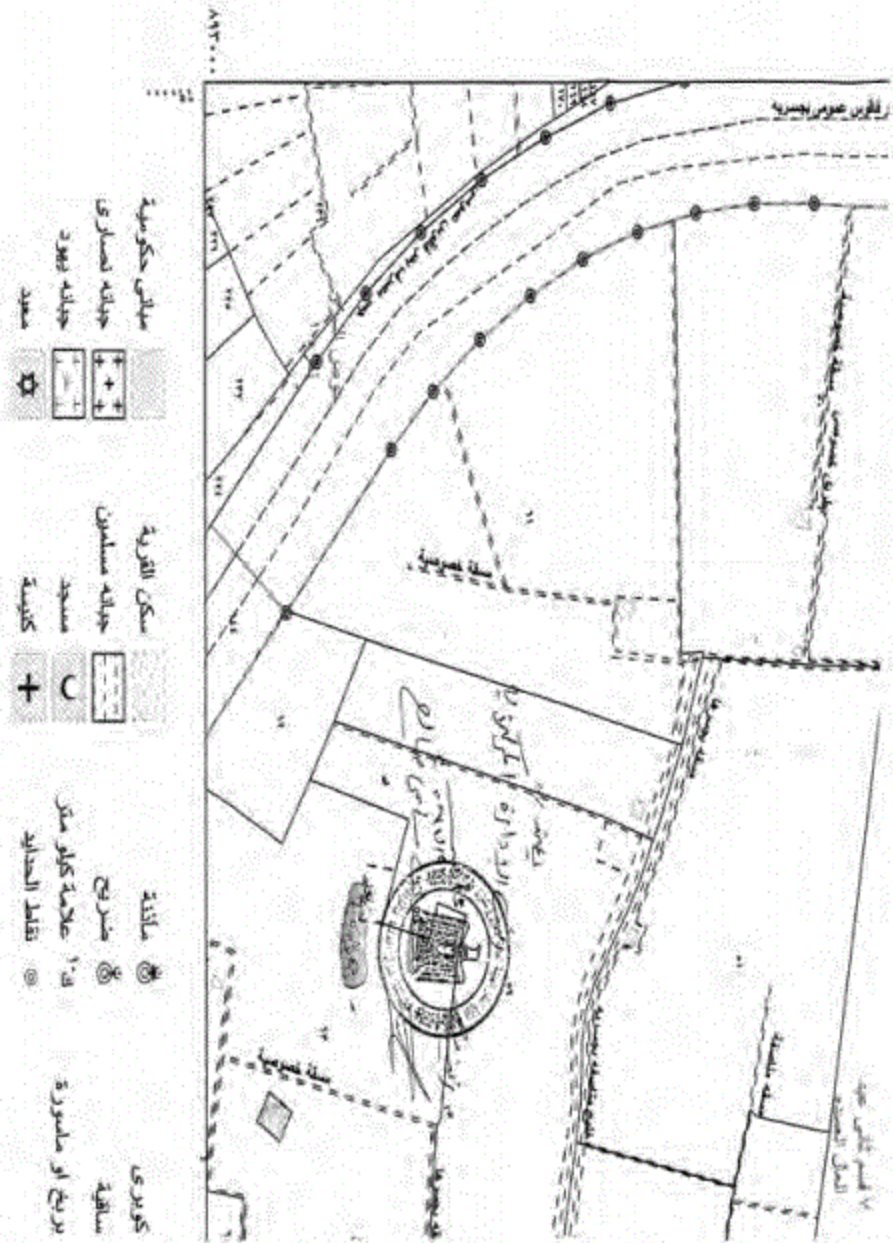
٥٠







٢٢



٣٥