قرار رئيس مجلس الوزراء

رقم ٤٨٥٥ لسنة ٢٠٢٥

رئيس مجلس الوزراء

بعد الاطلاع على الدستور ؛

وعلى قانون نظام الإدارة المحلية الصادر بالقانون رقم ٤٣ لسنة ١٩٧٩ ولائحته التنفيذية ؛

وعلى القانون رقم ١٠ لسنة ١٩٩٠ بشأن نزع ملكية العقارات للمنفعة العامة ولائحته التنفيذية ؛

وعلى قرار رئيس الجمهورية رقم ٣٠٤ لسنة ٢٠٢٤ بتفويض رئيس مجلس الوزراء فى بعض الاختصاصات ؛

وعلى قرار رئيس مجلس الوزراء رقم ٧٦١ لسنة ٢٠٢٤ باعتبار مشروع إنشاء خط القطار الكهربائى (مدينة السلام - الروبيكى - العاشر من رمضان - العاصمة الإدارية الجديدة) بمساره ومرافقه وجميع منشآته فى نطاق محافظتى القاهرة والشرقية من أعمال المنفعة العامة المعدل بقرار رئيس مجلس الوزراء رقم ١٩٣٤ لسنة ٢٠٢٥؛

وبناءً على ما عرضه نائب رئيس مجلس الوزراء للتنمية الصناعية ووزير وزارتى الصناعة والنقل ؛

قرر :

(المادة الأولى)

يُضاف إلى أعمال المنفعة العامة الصادر بشأنها قرار رئيس مجلس الوزراء رقم ٧٦١ لسنة ٢٠٢٤ المشار إليه ، بعض مسطحات الأراضى والعقارات اللازمة لتنفيذ المرحلة الرابعة من مشروع القطار الكهربائى الخفيف بنطاق محافظة الشرقية ، وذلك على النحو الموضح بالمذكرة الإيضاحية والخرائط المساحية والكشوف وكروت الوصف المرفقة .

(المادة الثانية)

يستولى بطريق التنفيذ المباشر لصالح الهيئة القومية للأنفاق على مسطحات الأراضى والعقارات الإضافية المشار إليها فى المادة السابقة ، والمبين موقعها ومساحتها وحدودها وأسماء ملاكها الظاهرين بالمذكرة الإيضاحية والخرائط المساحية والكشوف وكروت الوصف المرفقة .

(المادة الثالثة)

يُنهى تخصيص الأراضى والعقارات المملوكة لجهات حكومية ، والموضح بيانها وملاكها الظاهرين بالخرائط المساحية والكشوف وكروت الوصف المرفقة ، ويعدل تخصيصها لصالح الهيئة القومية للأنفاق .

(المادة الرابعة)

يُنشر هذا القرار فى الجريدة الرسمية .

صدر برئاسة مجلس الوزراء فى ٣ رجب سنة ١٤٤٧ هـ

(الموافق ٢٣ ديسمبر سنة ٢٠٢٥ م) .

رئيس مجلس الوزراء

دكتور/ مصطفى كمال مدبولى

وزارة النقل

مذكرة إيضاحية

لقرار رئيس مجلس الوزراء

بشأن تعديل قرار رئيس مجلس الوزراء رقم ٧٦١ لسنة ٢٠٢٤

بتاريخ ٢٠٢٤/٣/١١ ، صدر قرار السيد الدكتور رئيس مجلس الوزراء رقم ٧٦١ لسنة ٢٠٢٤ بإعتبار مشروع إنشاء خط القطار الكهربائى الخفيف (مدينة السلام « عدلى منصور » - الروبيكى - العاشر - العاصمة الجديدة) بمساره ومرافقه وجميع منشآته فى نطاق محافظتى القاهرة والشرقية من أعمال المنفعة العامة ، وتم نشره بالجريدة الرسمية بعددها رقم ١٠ مكررًا (ح) الصادر بتاريخ ٢٠٢٤/٣/١١

بتاريخ ٢٠٢٥/٧/٢ ، صدر قرار السيد الدكتور رئيس مجلس الوزراء رقم ١٩٣٤ لسنة ٢٠٢٥ بإضافة بعض مسطحات الأراضى والعقارات اللازمة لتنفيذ المرحلة الرابعة من مشروع القطار الكهربائى الخفيف بنطاق محافظة الشرقية إلى أعمال المنفعة العامة، وتم نشره بالجريدة الرسمية بعددها رقم (٢٨) الصادر بتاريخ ٢٠٢٥/٧/١٠

ونظرًا لضرورة إضافة بعض مسطحات الأراضى والعقارات اللازمة لتنفيذ عدد ٢) محطة إضافية بالمرحلة الرابعة من المشروع ليصبح عدد محطاتها (٥) محطات بطول ١٥,٢ كم ٩,٩ كم مسار علوى و ٥,٣ كم مسار سطحى) على أن يمر المسار بالجزيرة الوسطى لمحور عمر بن الخطاب داخل مدينة العاشر من رمضان بمحافظة الشرقية وذلك مما يتطلب تعديل قرار رئيس مجلس الوزراء رقم ٧٦١ لسنة ٢٠٢٤ لإضافة هذه المسطحات إلى أعمال المنفعة العامة للمشروع .

ونظرًا للطبيعة الخاصة للمشروع والتى تقتضى تعدد مواقع العمل فإنه يتعذر حصر جميع ملاك الأراضى والعقارات المتداخلة مع المشروع ومساحة ما يملكه كل منهم وما قد يتطلبه المشروع من أجزاء إضافية إلا بعد صدور القرار بتقرير صفة النفع العام وبدء أعمال اللجان المختصة فى الحصر .

وجدير بالذكر أنه سيتم تدبير مبلغ ٥٠ مليون جنيه وفقًا للتأشيرات العامة لموازنة الهيئة القومية للأنفاق للعام المالى ٢٠٢٥/٢٠٢٦ اللازمة للتعويضات التقديرية المبدئية للملاك الظاهرين ، وسوف يتم إيداعها خزانة الجهة المنفذة لهذا القرار طبقًا لما تحدده اللجنة المختصة المشكلة بالمادة (٦) من القانون رقم ١٠ لسنة ١٩٩٠ وتعديلاته .

ولأهمية إنهاء إجراءات التنفيذ وإخلاء الأراضى على ذات المسطحات المطلوبة واعتبارها مخصصة للمنفعة العامة بصفة عاجلة اعتبارًا من تاريخ نشر القرار فى الجريدة الرسمية ، يتطلب الأمر تضمين قرار المنفعة العامة نص الاستيلاء بطريق التنفيذ المباشر على هذه الأراضى وما عليها .

وفى ضوء ذلك ، نتشرف بأن نرفق طيه مشروع قرار لتعديل قرار رئيس مجلس الوزراء رقم ٧٦١ لسنة ٢٠٢٤ بإضافة بعض مسطحات الأراضى اللازمة لتنفيذ المرحلة الرابعة من مشروع إنشاء خط القطار الكهربائى الخفيف (مدينة السلام «عدلى منصور» - الروبيكى - العاشر - العاصمة الجديدة) بنطاق محافظة الشرقية والاستيلاء بطريق التنفيذ المباشر عليها إن كانت أملاك خاصة وإنهاء تخصيص الأراضى والمبانى المقامة عليها المملوكة لجهات حكومية ، وتعديل تخصيصها لصالح الهيئة القومية للأنفاق بدون مقابل طبقًا للرسومات الموضحة ، والخرائط المرفقة وذلك على النحو الموضح بعاليه .

وتفضلوا بقبول فائق الاحترام

نائب رئيس مجلس الوزراء للتنمية الصناعية

وزير الصناعة والنقل

فريق مهندس/ كامل عبد الهادى الوزير

ARAB REPUBLIC OF EGYPT

الهيئة القومية للإنشاء

م/ ٤٨٥٥

(١)

كشف بيان الملاك الظاهرين للأرض المطلوب نزع ملكيتها لصالح المرحلة الرابعة من مشروع القطار الكهربائي الخفيف LRT

م	اسم المالك للأرض	العنوان	المساحة	نوع المنشأ	المطلوب	الغرض
١	ملكيات خاصة	من محطة حدائق العاشر حتى بداية محور عمر بن الخطاب	٢٢٨٤٧,٣٢ م٢	غابات شجرية	نزع ملكية	إنشاء مشروع القطار الكهربائي ومنشآته وخدماته

الهيئة القومية للإنشاء

مشروع القطار الكهربائي - السلام - العاشر من رمضان - العاصمة الإدارية

كارت وصف نزع ملكية

المسار بين محطة حدائق العاشر حتى محور عمر بن الخطاب

point	East	North
1	681855.8251	841500.3306
2	681948.334	841565.5133
3	681956.8182	841580.8337
4	682023.6775	841627.2860
5	682165.9993	841653.9991
6	682129.2281	841688.4328
7	682201.3307	841724.3987
8	682346.5367	841797.8344
9	682439.1672	841854.888
10	682514.3725	841910.3857
11	682687.2279	841985.4244
12	682757.8349	842091.5387
13	682726.3973	842107.7029
14	682595.9114	842009.999
15	682501.9471	841925.0585
16	682436.5293	841875.4805
17	682537.0700	841815.2573
18	682212.1587	841759.9045
19	682208.9713	841756.4001
20	682192.925	841746.1017
21	682198.055	841711.8638
22	682060.3562	841678.6661
23	682017.9087	841950.0281
24	681973.1952	841916.9913
25	681937.446	841985.4026
26	681920.3775	841958.9157
27	681853.4269	841916.6239

محطة عمر بن الخطاب

١

محطة حدائق العاشر

وصف المنطقة رقم	:	١
محافظة	:	الشرقية
ن	:	العاشر من رمضان
الظاهر	:	ملكية خاصة
حة التقريبية	:	٢٢٨٤٧,٣٢ متر مربع
نشأ	:	أرض فضاء
ن من تعديل التخصيص	:	إنشاء مشروع القطار الكهربائي ومنشآته وخدماته

كشف بيان الملاك الظاهرين للأراضي المطلوب إعادة تخصيصها للمرحلة الرابعة من مشروع القطار الكهربائي الخفيف LRT

م	اسم المالك للأرض	العنوان	المساحة	نوع المنشأ	المطلوب	الغرض
١	جهاز مدينة العاشر من رمضان	المسار بين محطتي العبور الجديدة وحدائق العاشر	٢٧٢١٨٦,٥م٢	أرض فضاء	إعادة تخصيص	تنفيذ مسار المرحلة الرابعة من القطا ر القطار الكهربائي الخفيف LRT
٢	جهاز مدينة العاشر من رمضان	المسار من بداية محور عمر بن الخطاب حتى محطة مركز المدينة	٨٣٤٠٠,٨٣ م٢	أرض فضاء	إعادة تخصيص	
٣	جهاز مدينة العاشر من رمضان	المسار من بعد محطة مركز المدينة حتى نهاية المسار	٨٢٨٠٦,٥٢ م٢	أرض فضاء	إعادة تخصيص	
٤	جهاز مدينة العاشر من رمضان	بجوار طريق بلبيس - العاشر من رمضان	٢٧٥٠٩,٢٦ م٢	أرض فضاء	إعادة تخصيص	إنشاء مشروع القطار الكهربائي ومنشآته وخدماته (محطة حدائق العاشر)
٥	جهاز مدينة العاشر من رمضان	تقاطع شارع الامام مالك مع محور عمر بن الخطاب	١٧٠٣٨ م٢	أرض فضاء	إعادة تخصيص	إنشاء مشروع القطار الكهربائي ومنشآته وخدماته (محطة عمر بن الخطاب)
٦	جهاز مدينة العاشر من رمضان	تقاطع شارع علي بن أبي طالب مع محور عمر بن الخطاب	١١٥٣٦,٨ م٢	أرض فضاء	إعادة تخصيص	إنشاء مشروع القطار الكهربائي ومنشآته وخدماته (محطة مركز المدينة)
٧	جهاز مدينة العاشر من رمضان	تقاطع شارع أحمد ابن حنبل مع محور عمر بن الخطاب	١٢٦٧٦,٧ م٢	أرض فضاء	إعادة تخصيص	إنشاء مشروع القطار الكهربائي ومنشآته وخدماته (محطة المعهد التكنولوجي)
٨	جهاز مدينة العاشر من رمضان	نهاية محور عمر بن الخطاب	١١٨٣٣ م٢	أرض فضاء	إعادة تخصيص	إنشاء مشروع القطار الكهربائي ومنشآته وخدماته (محطة العاشر من رمضان)

الهيئة القومية للإنشاء

مشروع القطار الكهربائي - السلام - العاشر من رمضان - العاصمة الإدارية

كارت الوصف إعادة تخصيص

المسار بين محطتي العبور الجديدة وحدائق العاشر

٤

point	East	North
1	681056.4969	836231.1751
2	680938.909	836371.6784
3	680880.8069	836438.5895
4	680831.7897	836499.4535
5	680772.0719	836593.2285
6	680758.7303	836586.3861
7	680721.454	836665.5953
8	680689.2398	836762.9031
9	680675.9113	836823.7629
10	680690.5489	836927.1255
11	680679.4269	836927.6923
12	680681.1571	837026.0411
13	680695.1938	837157.4518
14	680736.6343	837515.1819
15	680749.8158	837667.2721
16	680749.2263	837826.8061
17	680684.7293	839884.1145
18	680699.0809	840170.7829
19	680765.1002	840408.2471
20	680894.1582	840648.8617
21	681060.8247	840840.2066
22	681226.6383	840976.2499
23	681531.6649	841217.2241
24	681521.7115	841228.4769
25	681755.9702	841413.5438

point	East	North
26	681743.5721	841429.2374
27	681508.4399	841243.4805
28	681498.5707	841234.7897
29	681194.028	841014.2078
30	681037.669	840886.7769
31	680857.6134	840883.8332
32	680720.4802	840431.3615
33	680650.3423	840182.4457
34	680634.7537	839882.5485
35	680699.2813	837824.2629
36	680699.8591	837669.3713
37	680687.5243	837525.7799
38	680646.7683	837173.9122
39	680632.0229	837038.9645
40	680630.6838	836904.4798
41	680641.7555	836815.9159
42	680656.3915	836819.2783
43	680669.7612	836758.3222
44	680702.1503	836659.9765
45	680740.9377	836577.2143
46	680727.5965	836570.3519
47	680785.8372	836477.5608
48	680839.5765	836409.8857
49	680891.9761	836349.4303
50	681018.2297	836198.9629

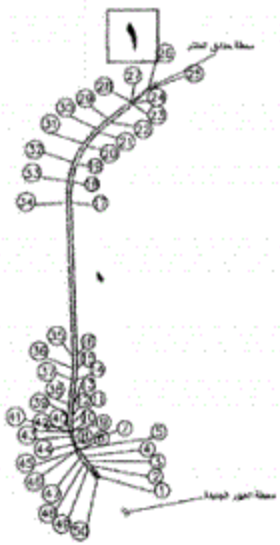

كارت وصف المنطقة رقم	:	١
نطاق محافظة	:	الشرقية
العنوان	:	العاشر من رمضان
المالك الظاهر	:	جهاز مدينة العاشر من رمضان
المساحة التقريبية	:	٢٧٢١٨٦.٥ متر مربع
نوع المنشأ	:	أرض فضاء
الغرض من تعديل التخصيص	:	إنشاء مشروع القطار الكهربائي وتنشيأته وخدماته

رئاسة مجلس الوزراء - الأمانة

الهيئة الهندسية للقوات المسلحة

مشروع القطار الكهربائي - السلام - العاشر من رمضان - العاصمة الإدارية

كارت الوصف إعادة تخصيص

المسار من بداية محور عمر بن الخطاب حتى محطة مركز المدينة

point	East	North
1	682737.8349	842091.5387
2	682842.4803	842178.1981
3	682896.2649	842217.5699
4	682958.7808	842263.5238
5	684101.7503	843098.6233
6	684262.968	843206.3266
7	684422.8187	843292.7479
8	684608.2277	843371.0201
9	684765.6517	843421.5299
10	684908.0065	843463.2049
11	684908.7295	843461.0063
12	685024.5585	843495.0337
13	685023.9405	843497.1451
14	686398.7062	843899.6133
15	686393.0891	843918.8077
16	685018.3213	843516.3395
17	685017.7031	843518.4507
18	684901.8009	843484.4023
19	684902.3295	843482.3825
20	684759.0935	843440.4493
21	684600.7821	843389.594
22	684411.7684	843309.6198
23	684250.5011	843222.1664
24	684093.8025	843117.5707
25	682948.4569	842280.7503
26	682880.4285	842230.6955
27	682830.0304	842191.8508
28	682725.3973	842107.2029

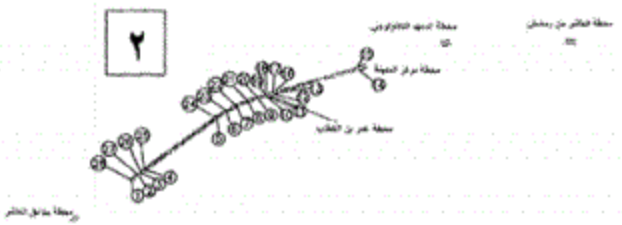

كارت وصف المنطقة رقم	:	٢
نطاق محافظة	:	الشرقية
العنوان	:	العاشر من رمضان
المالك الظاهر	:	جهاز مدينة العاشر من رمضان
المساحة التقريبية	:	٨٣٤٠٠,٨٣ متر مربع
نوع المنشأ	:	أرض فضاء
الغرض من تعديل التخصيص	:	إنشاء مشروع القطار الكهربائي ومنشآته وخدماته

الهيئة القومية للإنجاز

مشروع القطار الكهربائي - السلام - العاشر من رمضان - العاصمة الإدارية

كارت الوصف إعادة تخصيص

المسار من محطة مركز المدينة حتى نهاية المسار

٣

point	East	North
1	686309.3263	843897.5018
2	686515.2604	843931.4419
3	686514.6423	843933.5633
4	686920.884	844052.482
5	687171.7189	844125.9148
6	687385.3554	844188.4577
7	687767.2185	844300.2495
8	687767.8366	844298.1381
9	687883.7707	844332.0782
10	687883.1526	844334.1896
11	688002.3135	844368.33
12	688149.2727	844401.2845
13	688325.1901	844424.8281
14	688458.5192	844431.4874
15	688582.9138	844429.1639
16	688882.5257	844411.9555
17	689483.1055	844377.1186
18	689771.8484	844360.3701
19	689771.719	844358.1738
20	689892.3163	844351.1785
21	689892.4437	844353.3748
22	690380.1868	844325.083
23	690381.345	844345.0495
24	689893.6018	844373.3412
25	689893.7292	844375.5375

٣

point	East	North
26	689773.1319	844382.5328
27	689773.0045	844380.3365
28	689486.5271	844396.9538
29	688888.5533	844431.6395
30	688588.8229	844448.8956
31	688456.654	844451.4626
32	688324.9614	844444.8817
33	688147.2564	844421.2555
34	687997.1187	844387.644
35	687877.5334	844353.384
36	687876.9153	844355.4954
37	687760.9812	844321.5552
38	687761.5993	844319.4439
39	687380.8671	844207.9831
40	687166.7181	844145.2903
41	686917.9514	844072.4629
42	686509.023	843952.7477
43	686508.4049	843954.8591
44	686392.4708	843920.9189

كارت وصف المنطقة رقم	:	٣
نطاق محافظة	:	الشرقية
العنوان	:	العاشر من رمضان
المالك الظاهر	:	جهاز مدينة العاشر من رمضان
المساحة التقريبية	:	٨٢٨٠٦.٥٢ متر مربع
نوع المنشأ	:	أرض فضاء
الغرض من تعديل التخصيص	:	إنشاء مشروع القطار الكهربائي ومنشآته وخدماته

الهيئة القومية للإنشاء

كارت وصف إعادة تخصيص

كارت رقم ٤

كارت وصف إعادة تخصيص

العنوان : بجوار طريق بلبيس - العاشر من رمضان

المالك الظاهر للأرض : جهاز مدينة العاشر من رمضان

نوع المنشأ : أرض فضاء

المساحة التقريبية : ٢٧٥٠٩,٢٦ م٢

رقم القريح/ المساحة المطلوب إعادة تخصيصها	الاستخدام الحالي	المساحة (م٢)	الغرض من استخدامها بالمشروع
٢٧٥٠٩,٢٦م٢	أرض فضاء	٢٧٥٠٩,٢٦ م٢	إنشاء مشروع القطار الكهربائي ومنشآته وخدماته(محطة حدائق العاشر)

نقاط	الأحداثيات E	الأحداثيات N
١	٦٨١٧٣٦,٦٨٤٩	٨٤١٣٣٩,٢٧٦٢
٢	٦٨١٧٨٤,٦٨٤٨	٨٤١٣٧٧,١٩٢٧
٣	٦٨١٨٠٥,٥٦٢٥	٨٤١٣٥٠,٧٦٩٦
٤	٦٨١٩١٥,٤١٧٣	٨٤١٤٣٧,٥٥٦٢
٥	٦٨١٨٠٣,٨٣٤٦	٨٤١٥٧٨,٧٩٨٢
٦	٦٨١٦٩٣,٩٧٩٧	٨٤١٤٩٢,٠١١٦
٧	٦٨١٧١٤,٨١١٤	٨٤١٤٦٥,٦٤٢٨
٨	٦٨١٦٦١,٥٤٠٣	٨٤١٤٢٣,٥٥٨
٩	٦٨١٦٧٣,٩٠٤٩	٨٤١٤١٠,٣٨٦٨
١٠	٦٨١٧٢٥,٩٦٩٧	٨٤١٤٥١,٥١٨٦
١١	٦٨١٧٧٣,٥٢٦٥	٨٤١٣٩١,٣٢٠٩
١٢	٦٨١٧٢٥,٥٢٦٦	٨٤١٣٥٣,٤٠٠٤



رئاسة مجلس الوزراء - الأمانة العامة

رئاسة الهيئة

الهيئة القومية للإنشاء

كارت وصف إعادة تخصيص

كارت رقم ٥

كارت وصف إعادة تخصيص

العنوان : تقاطع شارع الامام مالك مع محور عمر بن الخطاب

المالك الظاهر للأرض : جهاز مدينة العاشر من رمضان

نوع المنشأ : أرض فضاء

المساحة التقريبية : ١٧٠٣٨ م٢

رقم المربع/ المساحة المطلوب إعادة تخصيصها	الأستخدام الحالي	المساحة (م٢)	الغرض من أستخدامها بالمشروع
١٧٠٣٨م٢	أرض فضاء	١٧٠٣٨ م٢	إنشاء مشروع القطار الكهربائي ومنشآته وخدماته(محطة عمرين الخطاب

نقاط	الأحداثيات E	الأحداثيات N
١	٦٨٤٩٥٤,٧٦٦٥	٨١٣٤٧٤,٦٠١٧
٢	٦٨٤٩٥٧,١٤٨٧	٨١٣٤٦٦,٤٦٥٣
٣	٦٨٤٩١٨,٢٥٦٣	٨١٣٤٥٥,٠٧٩٥
٤	٦٨٤٩٣٠,٣١٨٣	٨١٣٤١٣,٨٨٦٩
٥	٦٨٥٠٧١,٤٤٥٥	٨١٣٤٥٥,٢١١٩
٦	٦٨٥٠٥٩,٣٨٤٣	٨١٣٤٩٦,٤٠١٥
٧	٦٨٤٩٦٥,٦٥٢١	٨١٣٤٦٨,٩٥٤٧
٨	٦٨٤٩٦٣,٢٧١٣	٨١٣٤٧٧,٠٩١٧
٩	٦٨٤٩٥٦,٢٦٤١	٨١٣٥٠٠,٤٦١٣
١٠	٦٨٤٩٥٣,٨٦٩٥	٨١٣٥٠٩,١٠٨١
١١	٦٨٥١٧٧,٢٨١١	٨١٣٥٧٤,٦٤٧٥
١٢	٦٨٥١٦٨,٧٠٨٧	٨١٣٦٠٣,٩٢٢٩
١٣	٦٨٤٨٦١,٤٤٣٩	٨١٣٤٩٩,٣٠٨١
١٤	٦٨٤٨١٢,٩١٣٩	٨١٣٤٩٤,٢٨٦٧
١٥	٦٨٤٨٥٧,٠٤٢٣	٨١٣٤٨٧,٩٣٤٥
١٦	٦٨٤٩٠٠,٧٥٢١	٨١٣٤٩٣,٦٧٨٩
١٧	٦٨٤٩٤٥,٣٣٢٩	٨١٣٥٠٦,٧٣٢٩
١٨	٦٨٤٩٤٧,٨٨٦١	٨١٣٤٩٨,٠١١٥



رئاسة مجلس الوزراء
الأمانة العامة

رئاسة الهيئة

الهيئة القومية للإدارة

رئاسة مجلس الوزراء

كارت وصف إعادة تخصيص

كارت رقم ٦

كارت وصف إعادة تخصيص

العنوان : تقاطع شارع علي بن أبي طالب مع محور عمر بن الخطاب

المالك الظاهر للأرض : جهاز مدينة العاشر من رمضان

نوع المنشأ: أرض فضاء

المساحة التقريبية : ١١٥٣٦,٨ م٢

رقم المربع/ المساحة المطلوب إعادة تخصيصها	الاستخدام الحالي	المساحة (م٢)	الغرض من استخدامها بالمشروع
١١٥٣٦,٨ م٢	أرض فضاء	١١٥٣٦,٨م٢	إنشاء مشروع القطار الكهربائي ومنشآته وخدماته(محطة مركز المدينة)

نقاط	الاحداثيات E	الاحداثيات N
١	٦٨٦٤٤٦,١٥٣١	٨٤٣٩١١,٢١٠٥
٢	٦٨٦٤٦٢,٨٠١٣	٨٤٣٨٥٤,٢٢١٣
٣	٦٨٦٥٤١,٥٨١٥	٨٤٣٨٧٠,٦٢١١
٤	٦٨٦٥٥٠,٣٧٦٩	٨٤٣٨٤٤,٠٣٨٩
٥	٦٨٦٥٩١,٥١١١	٨٤٣٨٥٧,٢٨٦٥
٦	٦٨٦٥٧٧,٦٩٢٩	٨٤٣٩٠٠,٠٦٩٣
٧	٦٨٦٥٦٦,٣٦٠٣	٨٤٣٩١٥,٦٨١٧
٨	٦٨٦٥٤٨,٠٢٤٧	٨٤٣٩٢٦,٧٨٣٩
٩	٦٨٦٥٣٤,٢٨١١	٨٤٣٩٢٩,٠٧٩١
١٠	٦٨٦٤٥٦,٥٤٦٩	٨٤٣٩٠٧,١٧٦٣
١١	٦٨٦٤٥٤,٦٣٨٥	٨٤٣٩١٣,٦٩٤٧
١٢	٦٨٦٤٣٨,٦١١٣	٨٤٣٩٣٤,٤٢٨٣
١٣	٦٨٦٤٣٥,١٩٦٥	٨٤٣٩٤٦,١٣١٩
١٤	٦٨٦٤١٠,٣٢٤٧	٨٤٣٩٣٨,٩٨٨١
١٥	٦٨٦٤٠٢,٧٠٥٣	٨٤٣٩٦٥,٠٠٧٧
١٦	٦٨٦٥٣٢,٢٤٣٩	٨٤٤٠٠٢,٩٣٩٣
١٧	٦٨٦٥٣٧,٤٥٤٣	٨٤٣٩٨٥,١٤٥٥
١٨	٦٨٦٥٣١,٤٨٢٧	٨٤٣٩٧٧,٩٥٦١
١٩	٦٨٦٥١٣,٩١٤٩	٨٤٣٩٦٩,٥٣٤٣
٢٠	٦٨٦٤٤٣,٦٢٠٣	٨٤٣٩٤٨,٨٢٢٥
٢١	٦٨٦٤٤٧,١٠٦٥	٨٤٣٩٣٩,٩١٣٩

الهيئة القومية للإدارة

رئاسة الهيئة

كارت وصف إعادة تخصيص

كارت رقم ٧

كارت وصف

العنوان : تقاطع شارع أحمد ابن حنبل مع محور عمر بن الخطاب

المالك الظاهر للأرض : جهاز مدينة العاشر من رمضان

نوع المنشأ : أرض فضاء

المساحة التقريبية : ١٢٦٧٦,٧ م٢

رقم المربع/ المساحة المطلوب إعادة تخصيصها	الاستخدام الحالي	المساحة (م٢)	الغرض من استخدامها بالمشروع
١٢٦٧٦,٧م٢	أرض فضاء	١٢٦٧٦,٧ م٢	إنشاء مشروع القطار الكهربائي وملحقاته وخدماته (محطة المعهد التكنولوجي)



نقاط	الأحداثيات E	الأحداثيات N
١	٦٨٧٨٢٢,٤٠٢١	٨٤٤٣١٤,١١٢٣
٢	٦٨٧٨١٣,٨٣٩٧	٨٤٤٣١١,٦٠٥٧
٣	٦٨٧٨١٧,٠٩٧٥	٨٤٤٣٠٠,٤٧٧٥
٤	٦٨٧٧١٠,٠٢٥٣	٨٤٤٢٦٩,١٨٥١
٥	٦٨٧٧١٧,٧٩٧٩	٨٤٤٢٤١,٨٨٤٥
٦	٦٨٧٩٦٨,٩٢٩٣	٨٤٤٣١٧,٩٨١٧
٧	٦٨٧٩٦٨,٢٦٥٣	٨٤٤٣٤٤,٦٥٧١
٨	٦٨٧٨٢٥,٦٥٥٩	٨٤٤٣٠٢,٩٧٨٩
٩	٦٨٧٨١٥,٦٢٠٩	٨٤٤٣٣٧,٥٥١٣
١٠	٦٨٧٨١٢,٩٢٨٧	٨٤٤٣٤٦,٧٤٧٣
١١	٦٨٧٩٥٤,٢٣٨٩	٨٤٤٣٨٨,١٩٣٥
١٢	٦٨٧٩٤٨,٦٠٩٩	٨٤٤٤٠٧,٣٨٥١
١٣	٦٨٧٦٩٤,٥٥١١	٨٤٤٣٣٢,٨٦٩٧
١٤	٦٨٧٧٠٠,١٧٩٩	٨٤٤٣١٣,٦٧٨١
١٥	٦٨٧٨٠٤,٤٢٦٧	٨٤٤٣٤٤,٦٥٣٧
١٦	٦٨٧٨٠٧,١١٧٧	٨٤٤٣٣٥,٠٦١٩

الهيئة القومية للإنشاء

كارت وصف إعادة تخصيص

كارت رقم ٨

كارت وصف إعادة تخصيص

العنوان : نهاية محور عمر بن الخطاب

المالك الظاهر للأرض : جهاز مدينة العاشر من رمضان

نوع المنشأ : أرض فضاء

المساحة التقريبية : ١١٨٣٣ م٢

رقم المربع/ المساحة المطلوب إعادة تخصيصها	الأستخدام الحالى	المساحة (م٢)	الغرض من أستخدامها بالمشروع
١١٨٣٣م ٢	أرض فضاء	١١٨٣٣ م٢	إنشاء مشروع القطار الكهربائي ومنشآته وخدماته(محطة العاشر من رمضان)

نقاط	الأحداثيات E	الأحداثيات N
١	٦٨٩٨٣٥,٣٣٦٣	٨٤٤٣٥٤,٤٨٢٦
٢	٦٨٩٨٣٤,٦١٠٩	٨٤٤٣٤٦,٢٩٤١
٣	٦٨٩٩١٩,٦١٤١	٨٤٤٣٣٥,٤٤٩٦
٤	٦٨٩٩١٨,٣٥٨٥	٨٤٤٢٩٨,٤٠٩٧
٥	٦٨٩٧٣٤,٥٩٧٧	٨٤٤٣١١,٦٨٢٣
٦	٦٨٩٧٣٦,٧٩١٧	٨٤٤٣٤٨,١١١٣
٧	٦٨٩٨٢٥,٨٣٥٣	٨٤٤٣٤٢,٨١٩٣
٨	٦٨٩٨٢٦,٥٦٠١	٨٤٤٣٥٤,٩٩٢٧
٩	٦٨٩٨٢٨,٠٠٩٩	٨٤٤٣٧٩,٣٤٥٧
١٠	٦٨٩٨٢٨,٤٩٥٥	٨٤٤٣٨٧,٤٤٥٣
١١	٦٨٩٧٤٥,٩٣٢٩	٨٤٤٣٩٣,٥٤٥٣
١٢	٦٨٩٧٤٧,٤٠٦٥	٨٤٤٤١٣,٤٩٠٩
١٣	٦٨٩٩٣٨,٨٨٥١	٨٤٤٣٩٩,٣٤٣٧
١٤	٦٨٩٩٣٧,٤١١٥	٨٤٤٣٧٩,٣٩٨١
١٥	٦٨٩٨٣٧,٣١٧٣	٨٤٤٣٨٦,٧٩٣٥
١٦	٦٨٩٨٣٦,٧٨٦١	٨٤٤٣٣٨,٨٤٠٧

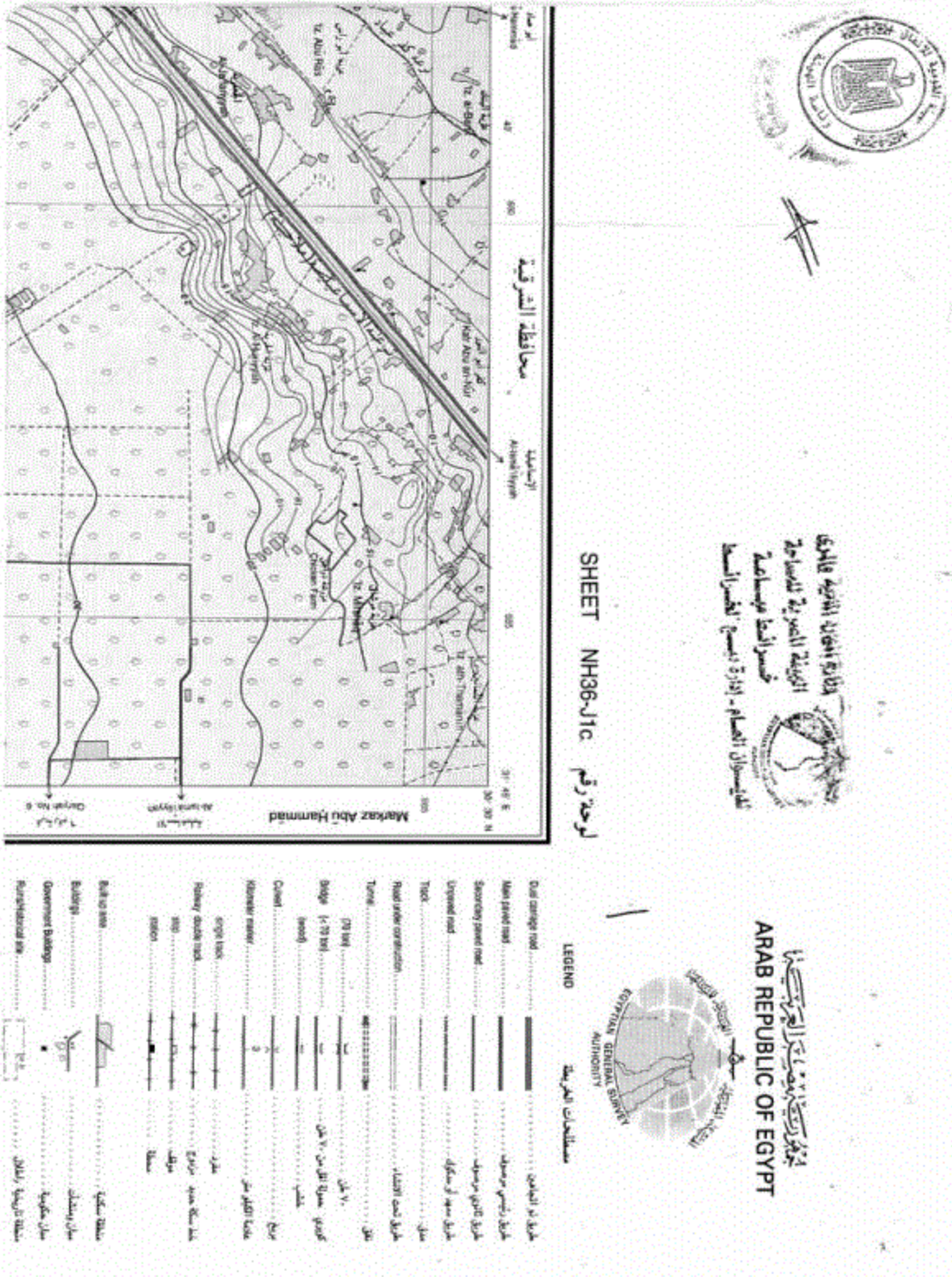
جمهورية مصر العربية
ARAB REPUBLIC OF EGYPT
EGYPTIAN GENERAL SURVEY AUTHORITY
LEGEND
مصطلحات الخريطة
Dual carriage road
Main paved road
Secondary paved road
Unpaved road
Track
Road under construction
Tunnel
Bridge
Culvert
Kilometer marker
Railway double track
Built up area
Buildings
Government Buildings
Ruins/Historical site
Markaz Abu Hammad
محافظة الشرقية
SHEET NH36-J1c لوحة رقم

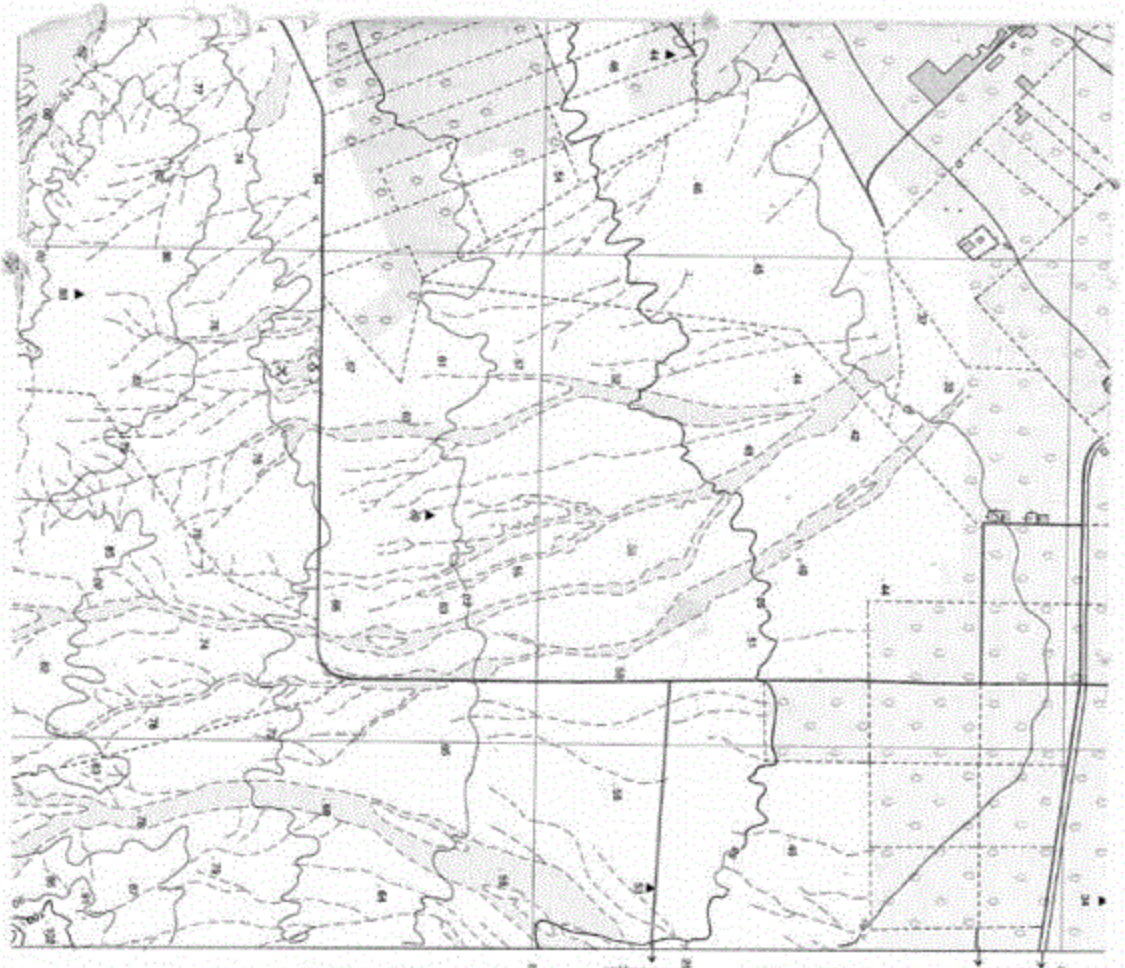
Wall
Wire fence
Stone Marker
Cairn
Modern cemetery
Christian cemetery
Jewish cemetery
Hospital
Police station
Fire station
Post and telegraph office
School
Historical monument
Mining site
Quarry
Oil well
Oil tank
Water tank, Water tower
Electric power line
Radio transmission antenna
Oil or gas pipeline
Water pipeline
Aqueduct or flume
Siphon
Weir
Index contour
Basic contour
Supplementary contour
Depression
Area below sea level
Spot height
Escarpment
Cutting

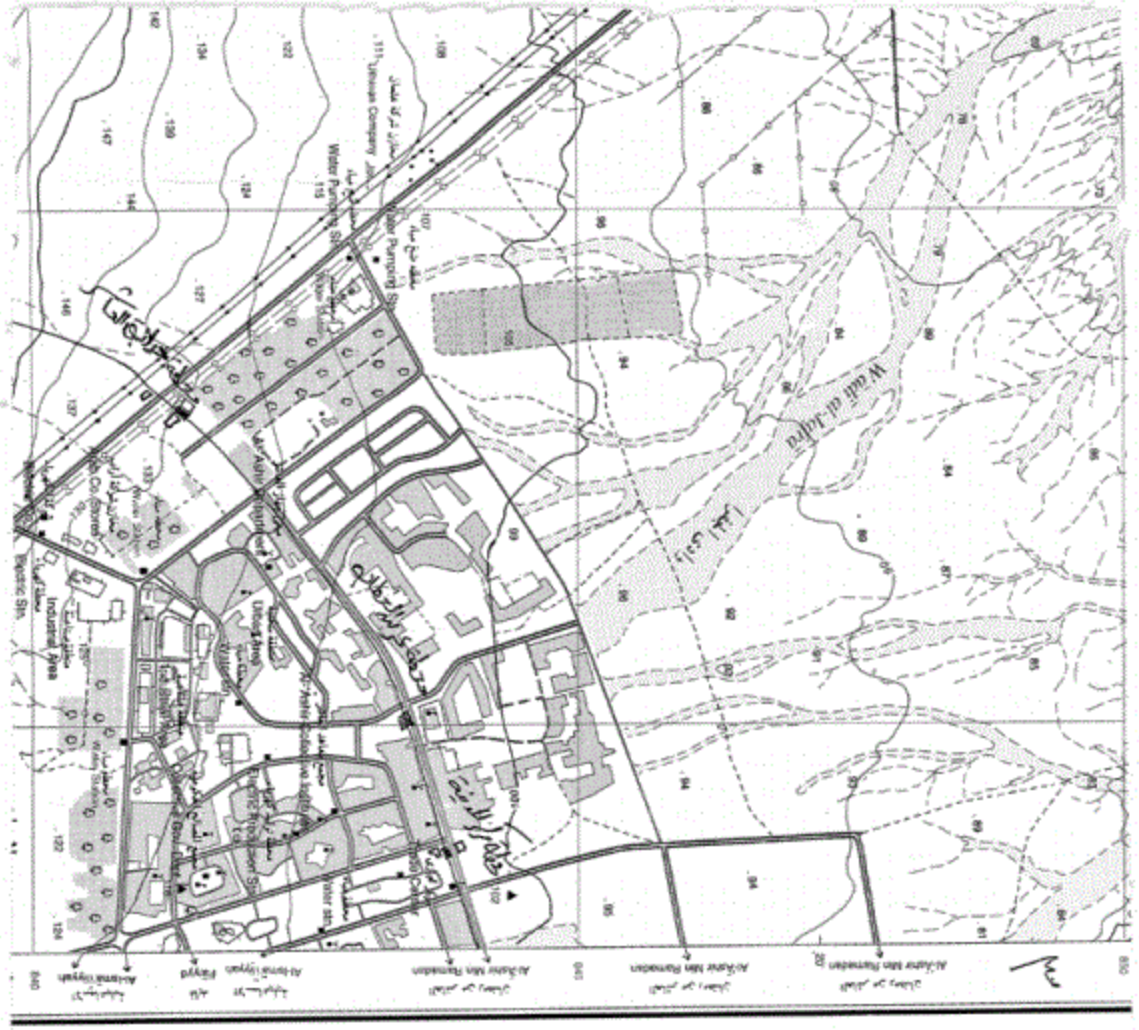
Wadi al-Jafra
Water Pumping Sta.
Water Tower
Industrial Area
Electric Sta.
Al-Ashraf Sta. Extension
Al-Ashraf Sta. Extension
Al-Ashraf Sta. Extension
Al-Ashraf Sta. Extension
Al-Ashraf Sta. Extension
Embankment
Sand
Sand dunes
Cultivated area
Land under reclamation
Palm trees
Orchards and trees
Barn
Grass
Ponds
Coral reef
Lighthouse
Dock or pier
Buoy
Dolphins
Car ferry
Perennial lake
Intermittent lake or pond
Sabkhah
Land subject to inundation
Marsh
Salt flat
River or stream
Wide wadi
Narrow wadi
Distributing stream
Canals more than 25 m
Canals from 10 to 25 m
Canals from 5 to 10 m
Drains more than 25 m
Drains from 10 to 25 m
Drains from 5 to 10 m

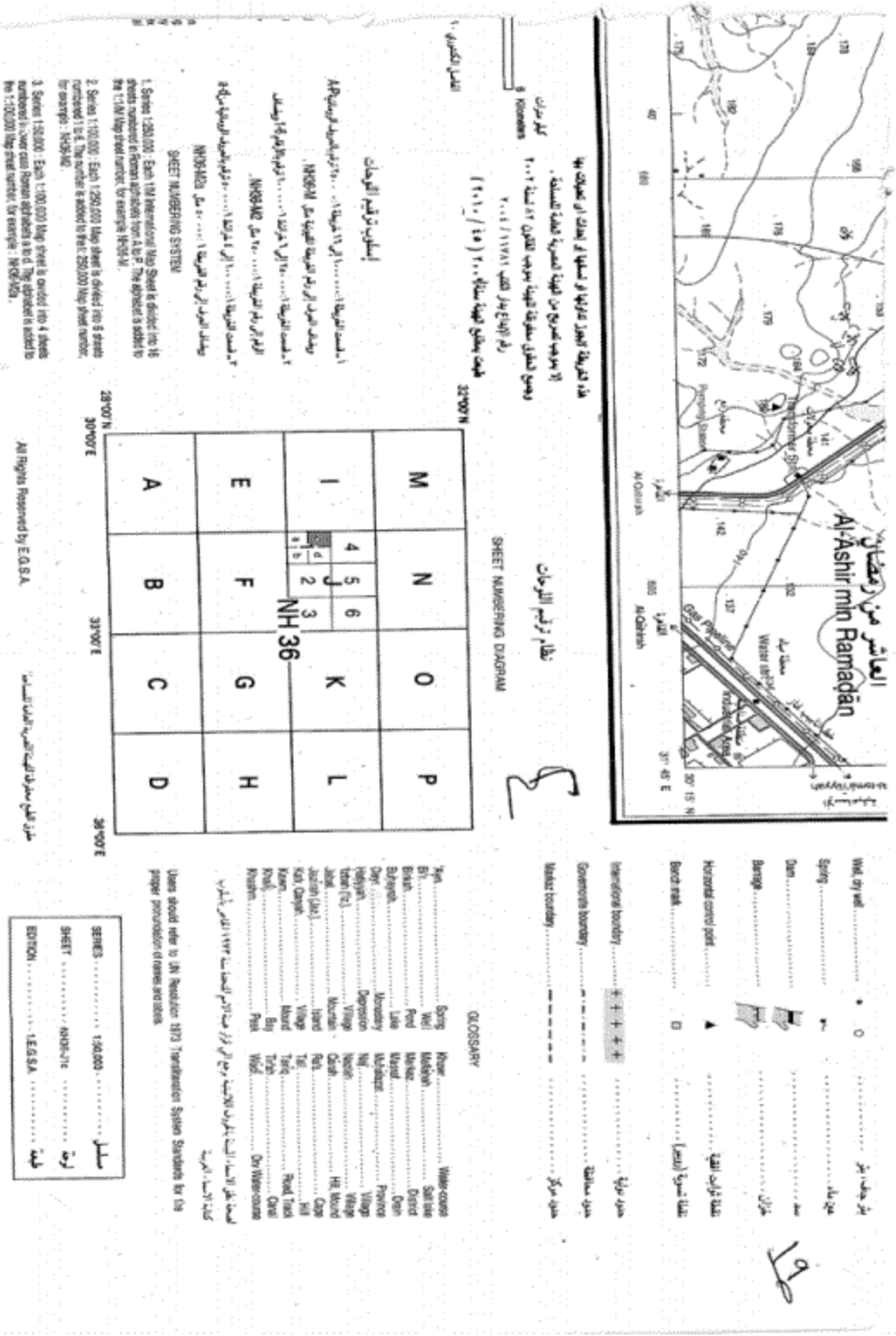
العاشر من رمضان
Al-Ashir min Ramaḍān
Al-Qahirah
Al-Qahirah
Water cistern
Pumping Station
Gulf
30° 15' N
31° 45' E
هذه الخريطة أنجزت عناوينها أو نسقها أو إحداثيات أو تعليقات بها
لا يوجد تصريح من الهيئة المصرية العامة للمساحة .
ويمنع النقل بطريقة الهيئة بموجب القانون ٢٤ لسنة ٢٠٠٢
رقم الإيداع بدار الكتب ١١٧٥١ / ٢٠٠٤
طبعت بمطابع الهيئة سنة ٢٠٠٤ (٤٥ / ٢٠١٠)
كيلو مترات
Kilometers
نظام ترقيم اللوحات
SHEET NUMBERING DIAGRAM
M
N
O
P
I
J
K
L
A
B
C
D
E
F
G
H
NH 36
28°00' N
30°00' E
33°00' E
36°00' E
إستبيان ترقيم اللوحات
SHEET NUMBERING SYSTEM
All Rights Reserved by E.G.S.A.
Well, dry well
Spring
Dam
Barrage
Horizontal control point
Bench mark
International boundary
Governorate boundary
District boundary
GLOSSARY
Water
Well
Pond
Lake
Depression
Village
Mountain
Island
Village
Island
Rock
Hill
Valley
Road, Track
Dry Water course
Sabkha
Oasis
Cape
Hill
Canal
Dry Water course
Peak
Wadi
SERIES
SHEET
EDITION
1:50,000
AKHSR-JTE
E.G.S.A.

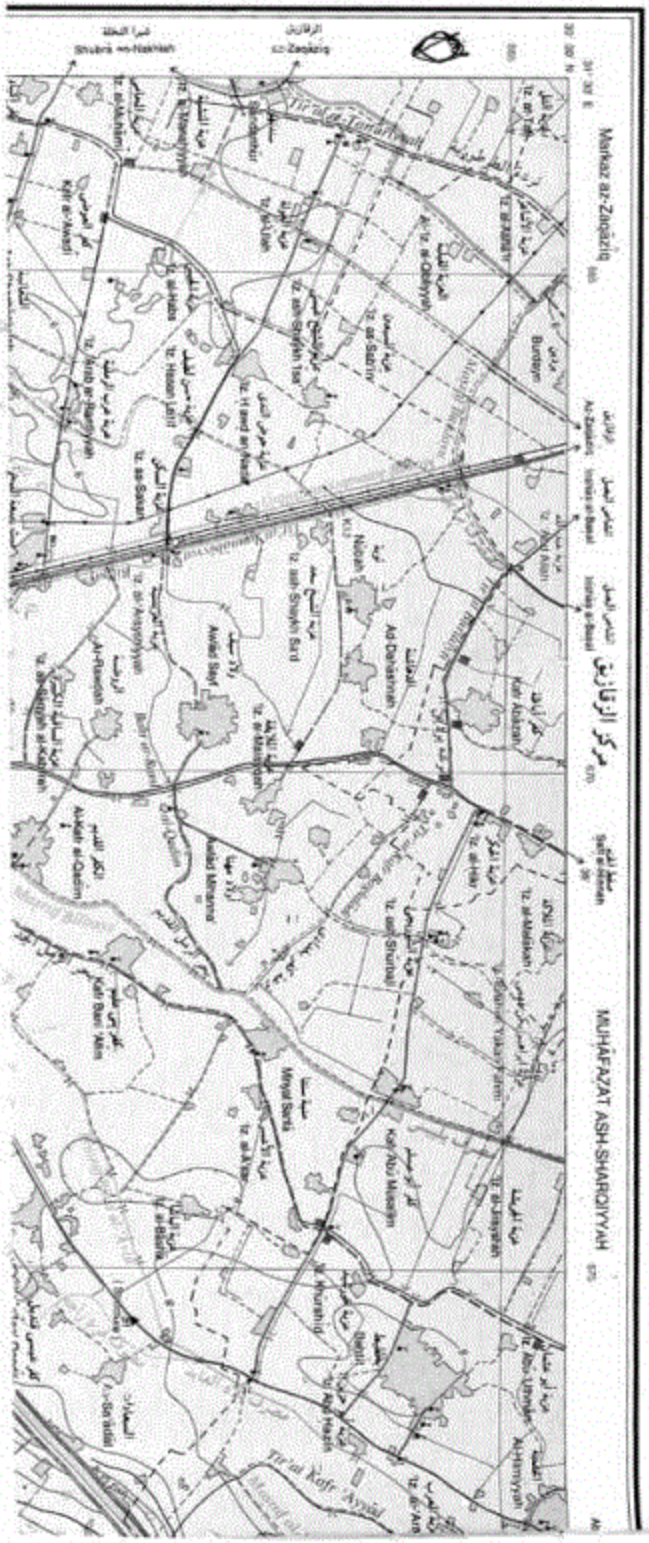

مجموعة الخرائط المصرية ١:٥٠٠٠٠

EGYPTIAN SERIES 1:50,000

بلبيس

BILBAYS

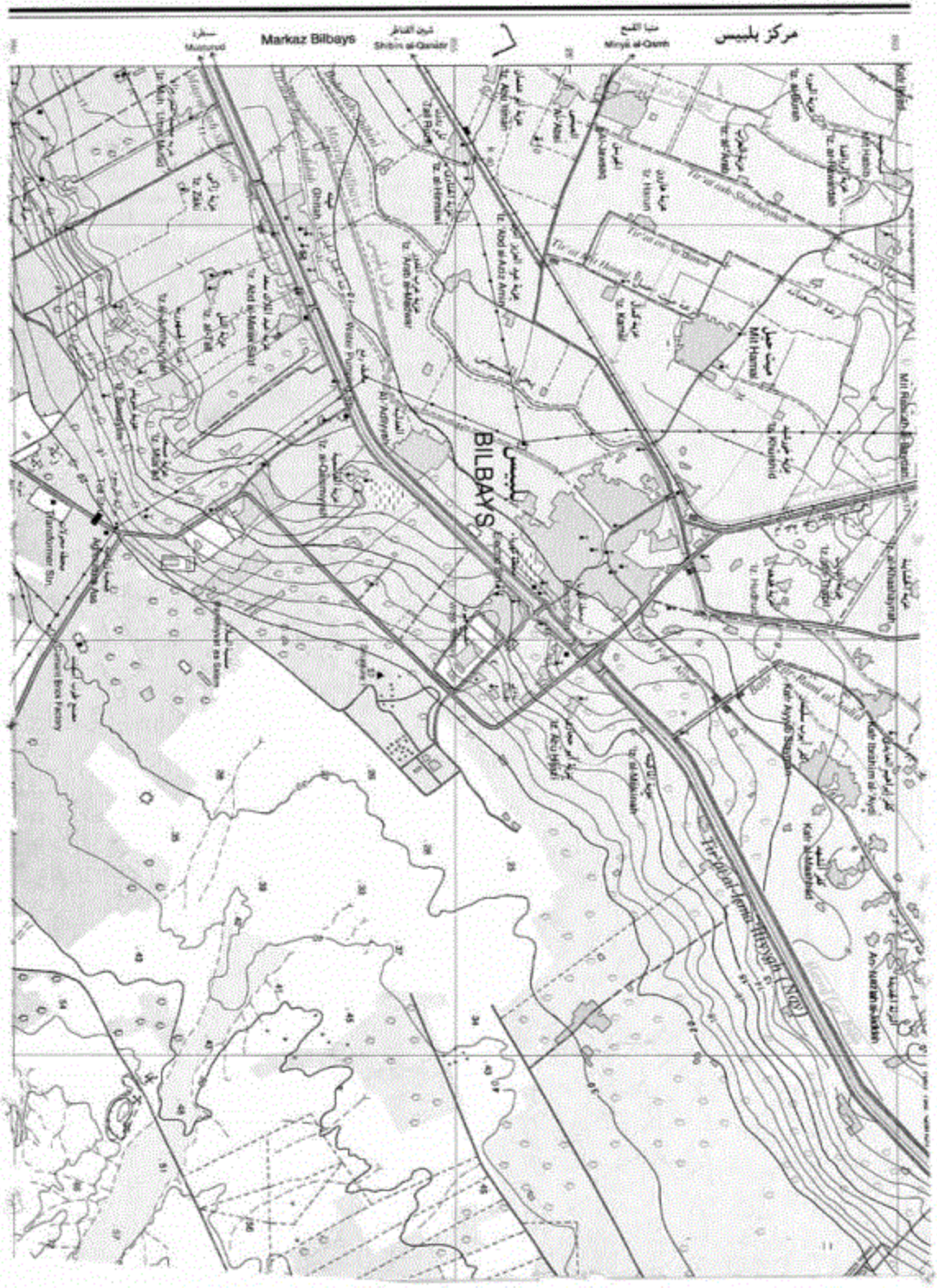
مركز بلبيس
Markaz Bilbays
بلبيس
BILBAYS

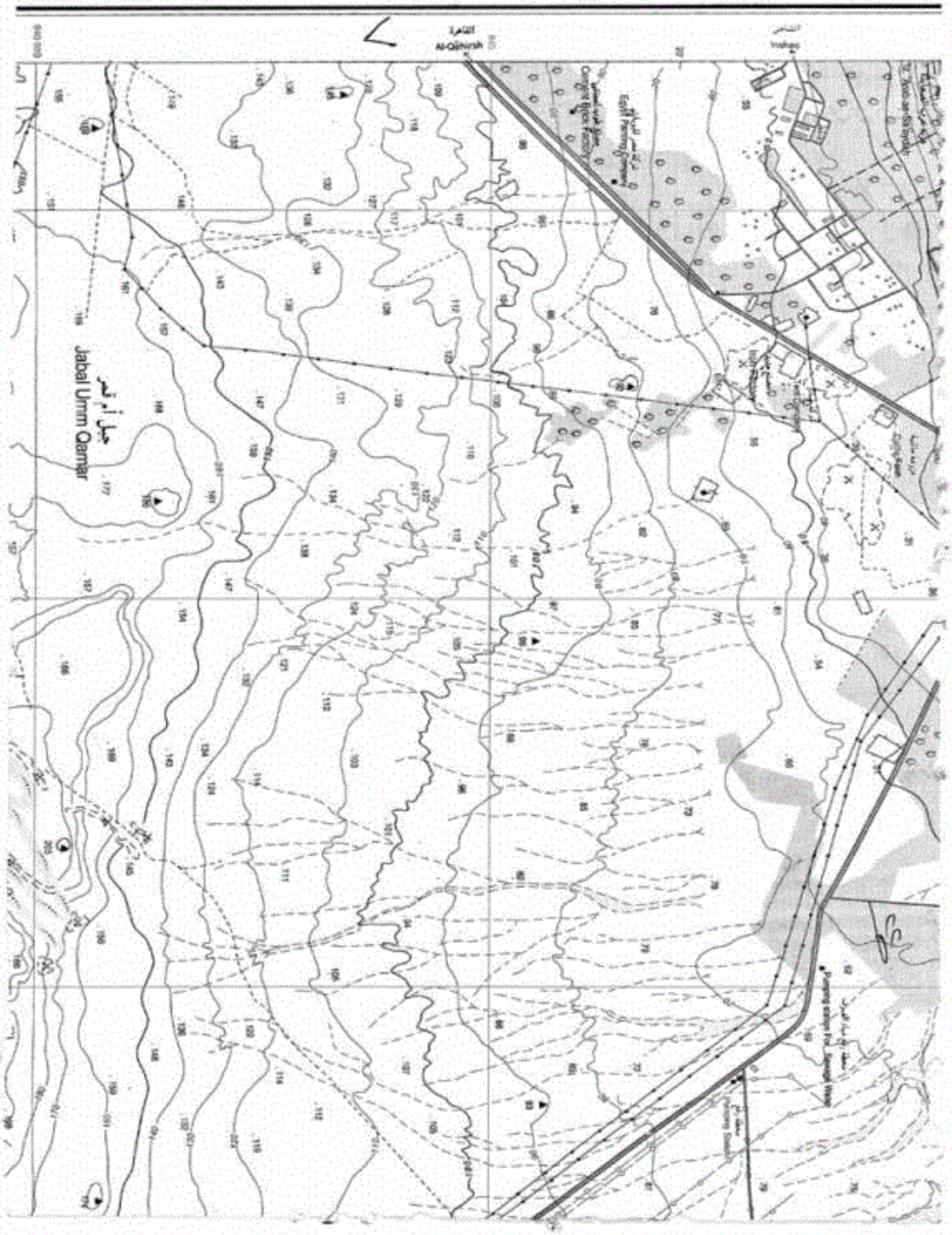
القاهرة
Al-Qahirah
جبل أم قمر
Jabal Umm Qamar

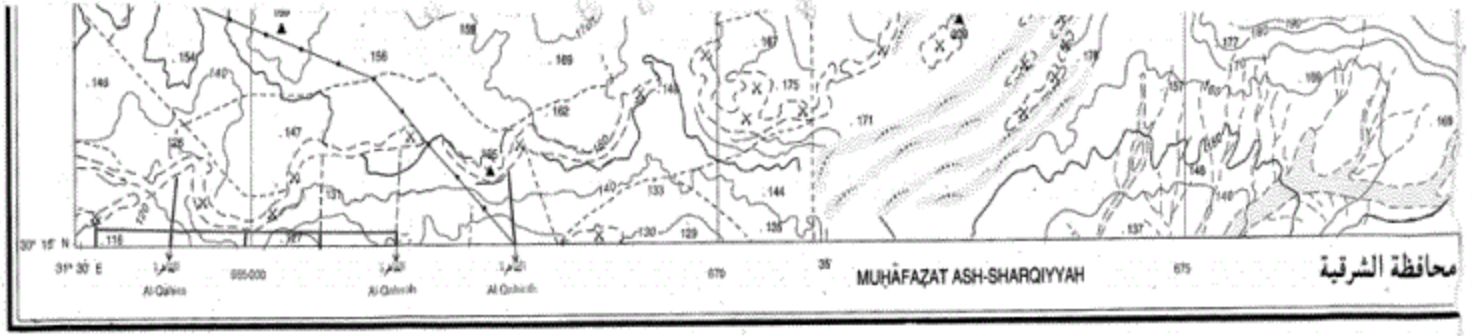

مقياس الرسم ١ : ٥٠٠٠٠

SCALE 1 : 50,000

متراً Meters 1000 500 0 1 2 3 4 5

متر في الأراضي الصحراوية (مأخوذة من الصور الجوية ١٩٩٠-١٩٩١)، ١ متر في الأراضي الزراعية (مأخوذة من خرائط ١ : ٢٥٠٠٠٠ سنة ١٩٣٣-١٩٥٣).

Contour interval 10 meters in desert areas (photogrammetrically derived from aerial photographs 1990-1991) and 1 meter in agricultural areas (from 1:25,000 map series 1933-1953).

إنتجت بهيئة المساحة المصرية العامة بالتعاون مع وكالة التعاون الدولي للولايات المتحدة الأمريكية (مشروع رقم ١٣٢ - ٢٦٣) بإشراف شركة جيوتكس ضمن مشروع إدارة نظم الري للاكتمال العامة والوزارة المائية.

Map produced by the Irrigation Management Systems Project - Surveying and Mapping Component in cooperation with the Egyptian General Survey Authority, EGSA. Technical assistance provided by Geotex Corporation under United States Agency for International Development project number 263-0132.

الشبكة

توضح الشرط السوداء الشبكة الجغرافية كما توضح الخطوط الحمراء الشبكة الكيلومترية وتقع نقطة الأصل على بعد ٥٠٠ كيلومتراً جنوباً و٥٠٠ كيلومتراً غرباً من تقاطع خط عرض ٣٠° شمالاً مع خط طول ٣١° شرقاً.

GRID

Black ticks show the geographical grid and red lines show the red belt kilometer grid.
Origin 30° N = 810,000 - 31° E = 615,000 -

المسقط المستخدم والبيانات الأساسية

مسقط ماركيتور المستعرض بجسم هلمرت ١٩٠٦.

نقطة الرصد ١٨٧٤ هي نقطة الأساس للشبكة الجيوديسية في مصر.

مستوى المقارنة للمناسيب متوسط منسوب سطح البحر الاسكندرية ١٩٠٦.

أنتجت هذه الخرائط من صور جوية التقطت عام ١٩٩٠ - ١٩٩١.

تمت المراجعة الحقلية عام ١٩٩٢-١٩٩٣.

PROJECTION AND BASIC DATA

Transverse Mercator Projection
Ellipsoid, Helmert 1906

Horizontal Datum:
National Geodetic Net. Venus, 1874

Vertical Datum:
Mean Sea Level Alexandria, 1906.

Map Compiled from aerial photography taken 1990-91.

Field verification and completion 1992-93.

الانحراف المغناطيسي

MAGNETIC DECLINATION

الشمال الحقيقي
True North

الشمال المغناطيسي
Magnetic North

الانحراف المغناطيسي لعام ١٩٩٢
عند وسط الخريطة ١° ٤٥' شرقاً

Declination angle for epoch 1992
is 1° 45' East

التغير السنوي يبلغ ٢,١' شرقاً

Annual variation is 2.1' East

دليل اللوحات المجاورة

INDEX OF ADJOINING SHEETS

31° 15' E — 31° 30' E
30° 45' N — 30° 00' N

ميت غمر Mit Ghamr NH36-I6b	الزقازيق Az-Zaqāziq NH36-J4a	التل الكبير At-Tall al-Kabir NH36-J4b
إنشاص Inshās NH36-I3d	بلبيس Bilbays NH36-J1c	وادي سكران Wādī Sakrān NH36-J1d
شرق القاهرة Sharq al- Qāhirah (Cairo East) NH36-I3b	جبل العنقابيه Jabal al-'Anqābiyyah NH36-J1a	الربيقي Ar-Rubayqī NH36-J1b

جمهورية مصر العربية
ARAB REPUBLIC OF EGYPT.

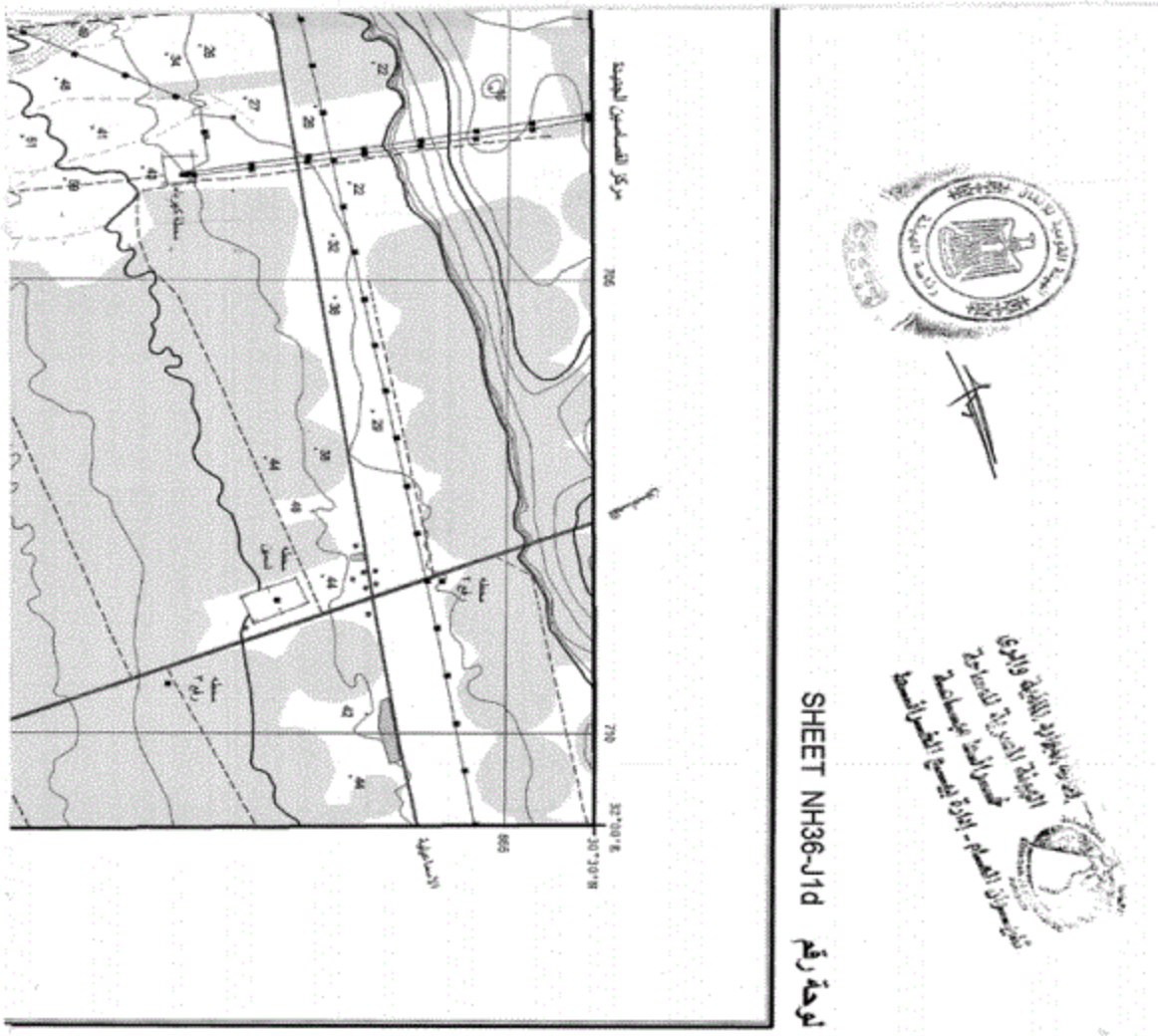
جمهورية مصر العربية
ARAB REPUBLIC OF EGYPT
الهيئة المصرية العامة للمساحة
EGYPTIAN GENERAL SURVEY AUTHORITY
مصطلحات الخريطة
LEGEND
طريق ذو الجنبتين ..... Dual Carriage road
طريق رئيسي مرصوف ..... Main paved road
طريق ثانوي مرصوف ..... Secondary paved road
طريق غير مرصوف ..... Unpaved road
مسار ..... Track
طريق تحت الإنشاء ..... Road Under construction
نفق ..... Tunnel
(٧٠ طن ..... (70 ton
كوبري حمولة أقل من ٧٠ طن ..... Bridge (< 70 ton
(Wood) .....
كلفرت ..... Culvert
علامة كيلو متر ..... Kilometer marker
سكة حديد مفردة ..... Single track
سكة حديد مزدوج ..... Railway double track
موقف ..... Stop
محطة ..... Station
منطقة سكنية ..... Built up area
مباني رئاسية ..... Buildings
مباني حكومية ..... Government Buildings
منطقة أثرية / تاريخية ..... Ruins / Historical site
مستنقع ..... Wet
سور سلكي ..... Wire fence
مركز القصاصين الجديدة
SHEET NH36-J1d لوحة رقم

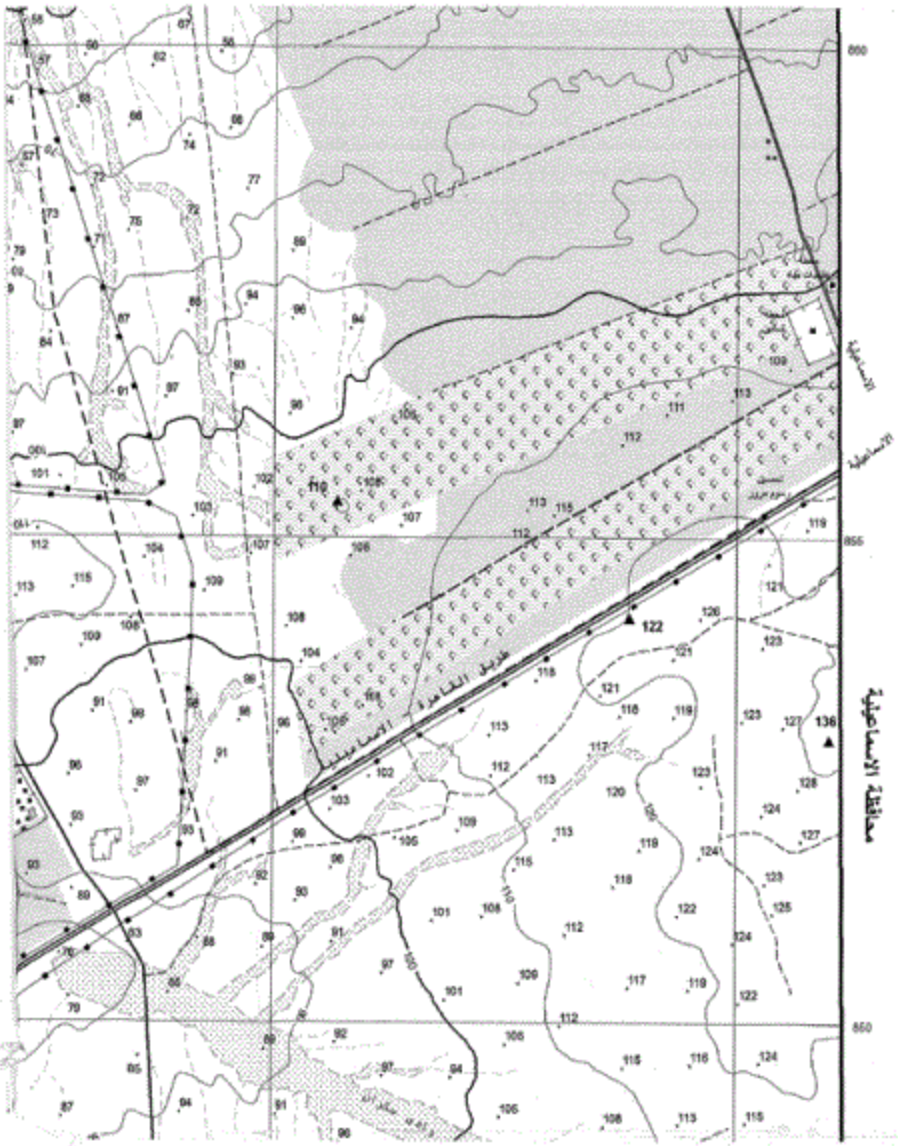

Shrine / Mosque		جامع - مقام
Church		كنيسة
Moslem cemetery		مقابر مسلمين
Christian cemetery		مقابر مسيحيين
Jewish cemetery		مقابر يهود
Hospital		مستشفى
Police station		مركز شرطة
Fire station		مركز مطافىء
Post and telegraph office		مكتب بريد وتليغراف
School		مدرسة
Historical monument		أثر تاريخي
Mining site		منطقة تعدين
Quarry		محجر
Oil Well		بئر بترول
Oil Tank		خزان بترول
Water Tank ,Water tower		برج مياه - خزان مياه
Radio transmission antenna		هوائي ارسال
Electric power line		خطوط قوى كهربائية
Oil / gas pipeline		خط انابيب بترول / غاز
Water pipeline		خط انابيب مياه
Aqueduct or Flum		بالوعة
Siphon		سحارة
Weir		حاجز مياه
Spot height	14	نقطة ارتفاع
Index contour	60	كنتور دليل
Base contour	30	خط كنتور
Supplementary contour	15	خط كنتور اضافي
Depression	20	منخفض
Area below sea level	0	منطقة تحت مستوى سطح البحر
Escarpment	111	جرف أو منحدر
Cutting		قطع
Embankment		ردم أو تعلية
Sand		رمال
Sand dunes		غرود رملية

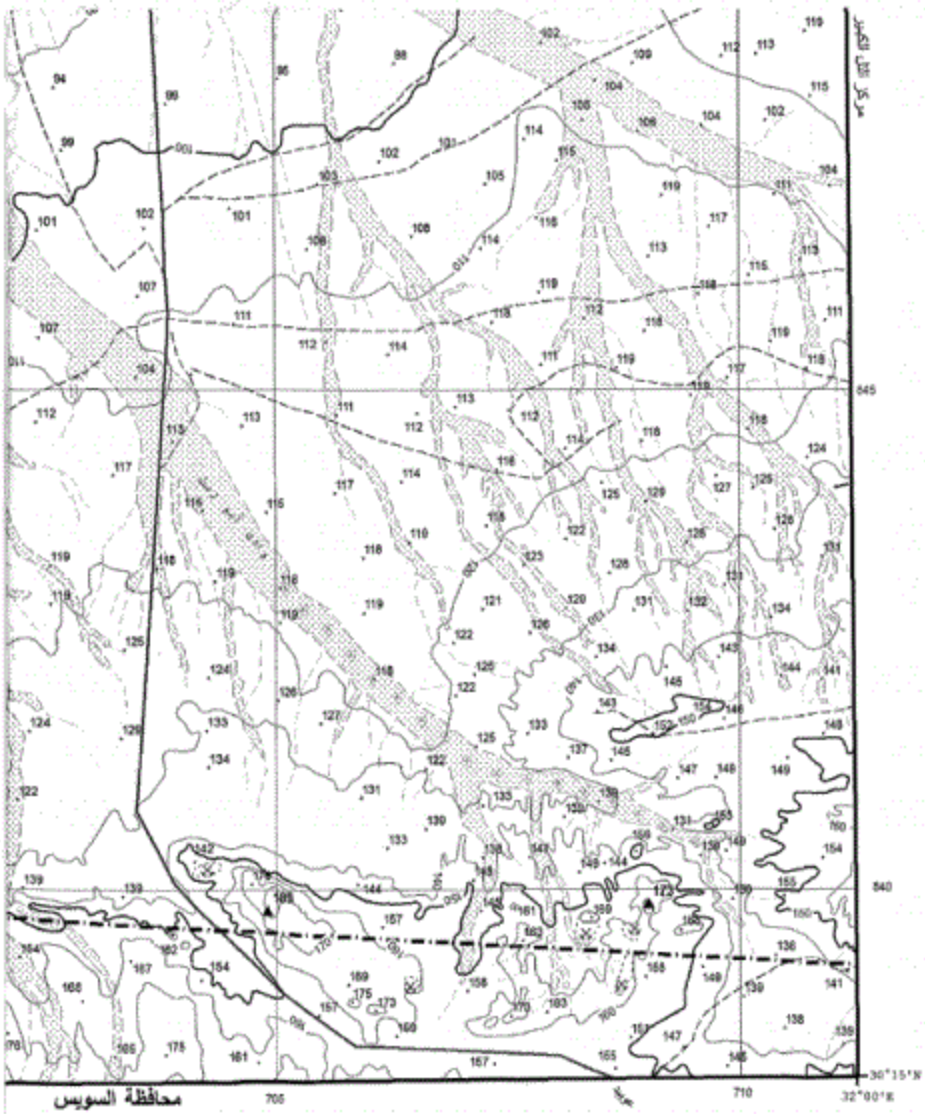

Cultivated area ..... منطقة زراعية
Orchards and trees ..... بساتين واشجار
Land under reclamation ... اراضى جارى استصلاحها
Palm trees ..... نخيل - اشجار
Bush ..... اعشاب
Grass ..... حشائش
Rocks ..... صخور
Coral reef ..... شعاب مرجانية
Lighthouse ..... فنار
Dock or pier ..... رصيف ميناء أو حاجز امواج
Buoy ..... عوامة
Dolphins ..... علامات لتحديد مسار السفن

Car ferry ..... معدية سيارات
Perennial lake ..... بحيرة
Intermittent lake or pond بحيرة او برك موسمية
Sabkhah ..... سبخة
Land subject to inundation ارض تغمرها المياه
Marsh ..... مستنقع
Salt flat ..... ملاحات
River or stream ..... نهر او مجرى مائى
Wide wadi ..... وادى عريض
Narrow wadi ..... وادى ضيق

more than 25 m... اكثر من ٢٥ متر
Canals from 10 to 25 m.... ترع من ١٠ الى ٢٥ متر
from 5 to 10 m..... من ٥ الى ١٠ متر
more than 25 m.... اكثر من ٢٥ متر
Drains from 10 to 25 .... مصارف من ١٠ الى ٢٥ متر
from 5 to 10 m .... من ٥ الى ١٠ متر

Well - dry well ..... بئر جاف - بئر
Spring ..... عين مياه
Dam ..... سد
Barrage ..... خزان
Lock ..... هويس - بوابة مياه

Horizontal control point ..... ▲ ..... نقطة توثيق أفقية

Bench mark ..... ⊡ ..... نقطة تسوية (بنشمارك)

International boundary .... حدود دولية

Governorate boundary .... حدود محافظة

Markaz boundary .... حدود مركز

١٢

نظام ترقيم اللوحات

SHEET NUMBERING DIAGRAM

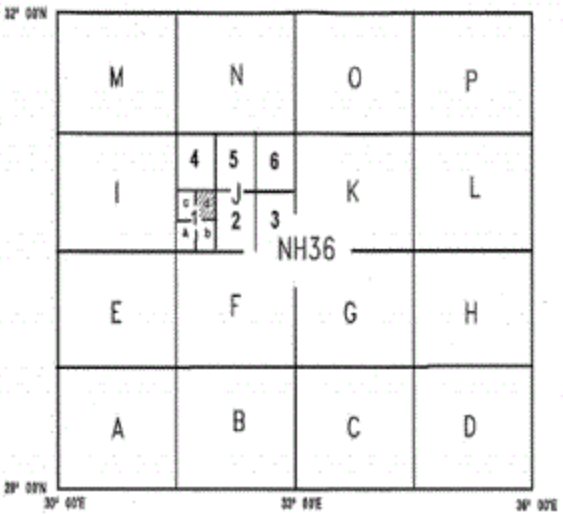

هذه الخريطة لا يجوز تداولها أو نسخها أو إحداث أي تعديل بها إلا بموجب تصريح من الهيئة المصرية العامة للمساحة وجميع حقوق الطبع محفوظة للهيئة بموجب القانون ٨٢ لسنة ٢٠٠٢ رقم الإيداع بدار الكتب ٢٠٠٤/١١٧٨٢

All Rights Reserved By E.G.S.A.
Date Of Printing 21/08/2022

حقوق الطبع محفوظة للهيئة المصرية العامة للمساحة
تاريخ الطباعة ٢٠٢٢/٠٨/٢١

كيلو متر ٥
Kilometers

نظام ترقيم اللوحات

١- قسمت الخريطة ١: ١٠٠٠٠٠ إلى ١٦ خريطة ١: ٢٥٠٠٠٠ ترقم بالحروف اللاتينية A-P ويضاف الحرف إلى رقم الخريطة المئوية مثل NH36-J

٢- قسمت الخريطة ١: ٢٥٠٠٠٠ إلى ٦ خرائط ١: ١٠٠٠٠٠ ترقم بالأرقام ١-٦ ويضاف الرقم إلى رقم الخريطة ١: ٢٥٠٠٠٠ مثل NH36-J1

٣- قسمت الخريطة ١: ١٠٠٠٠٠ إلى ٤ خرائط ١: ٥٠٠٠٠ ترقم بالحروف اللاتينية a-d ويضاف الحرف إلى رقم الخريطة ١: ١٠٠٠٠٠ مثل NH36-J1d

الطبعة الأولى سنة ١٩٢٥ انتجت بمعرفة الهيئة المصرية العامة للمساحة بالتعاون مع وكالة التعاون الدولي للولايات المتحدة الأمريكية (مشروع رقم ١٣٩ - ٢٦٤) بإشراف شركة جيونكس ضمن مشروع إدارة نظم الري للأشغال العامة والموارد المائية

الطبعة الثانية سنة ٢٠١٢ تم تحديثها بمعرفة الهيئة المصرية العامة للمساحة

لصحة نطق الأسماء المبينة بالحروف اللاتينية يرجع الى قرار هيئة الأمم المتحدة سنة ١٩٧٣ الخاص بأسلوب كتابة الأسماء العربية

Users should refer to UN Resolution 1973 Transliteration system for the proper pronunciation of names and labels

SERIES	1:50,000	مسلسل
SHEET	NH36 J1d	لوحة
EDITION	2 E.G.S.A	طبعة

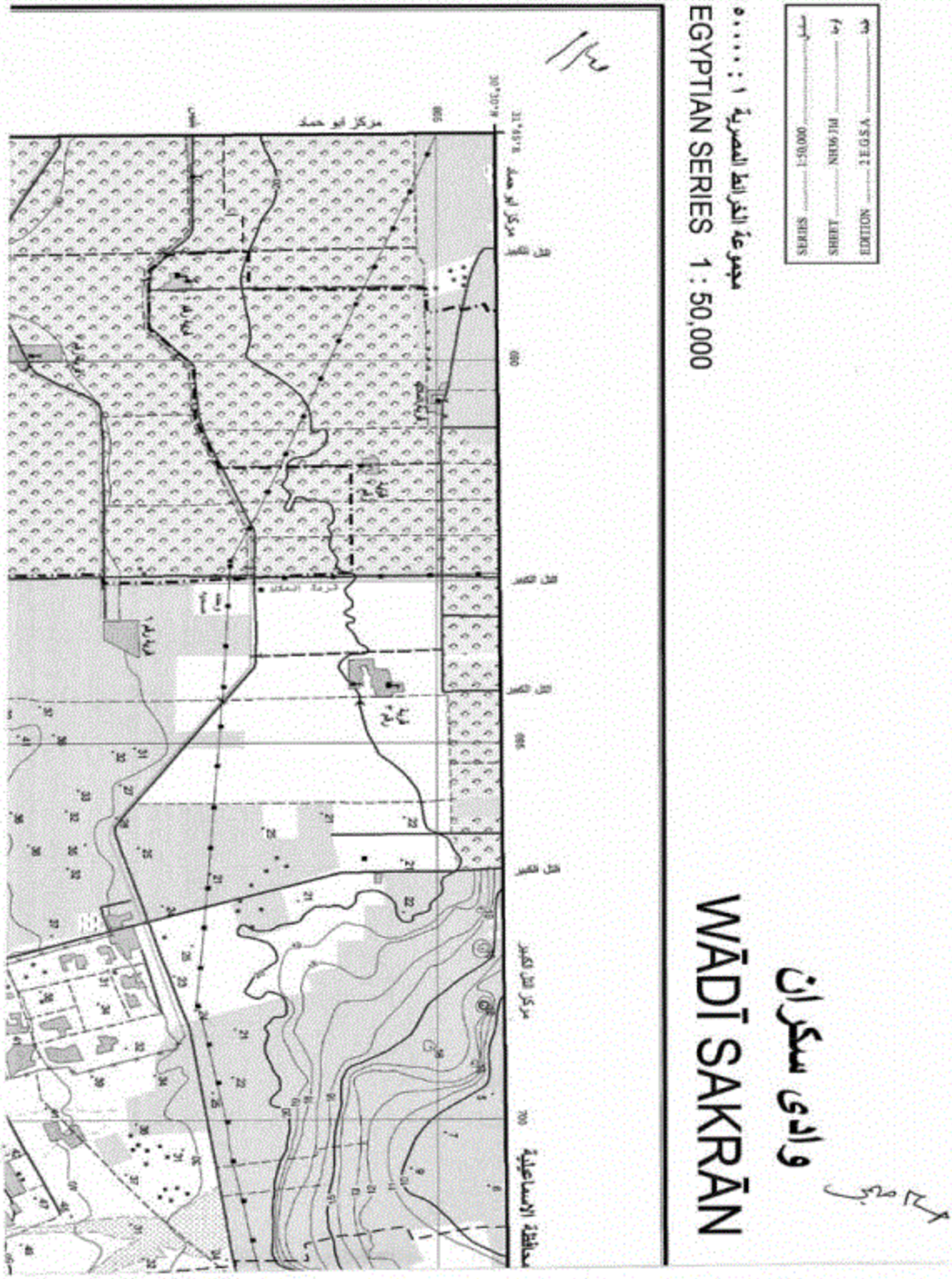
وادى سكران
WĀDĪ SAKRĀN
مجموعة الخرائط المصرية ١ : ٥٠,٠٠٠
EGYPTIAN SERIES 1 : 50,000
SERIES 1:50,000
SHEET
EDITION
مركز ابو حماد
مركز تل الكبير
محافظة الإسماعيلية

محافظة الشرقية
مدينة العاشر من رمضان

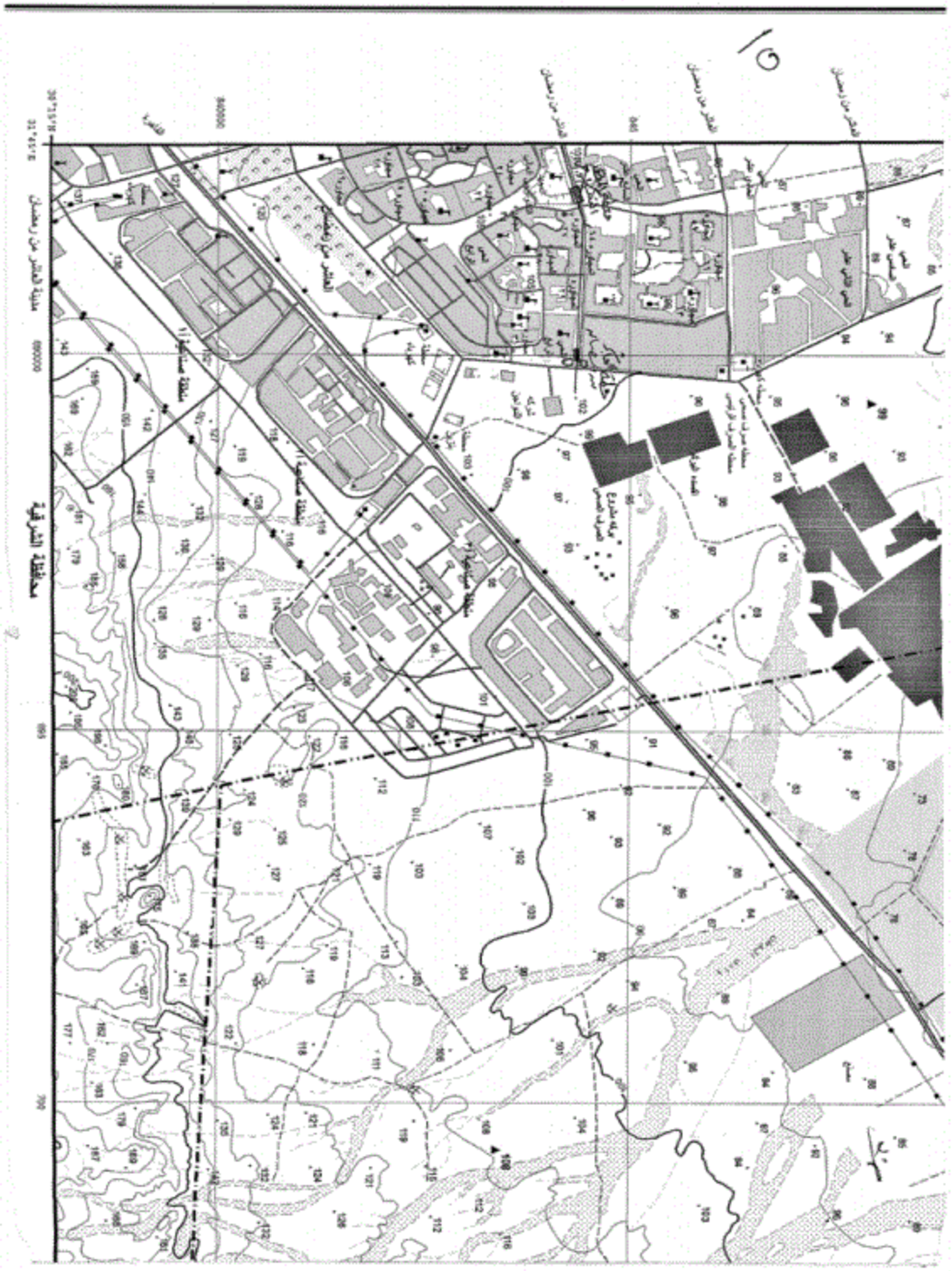
محافظة الشرقية
مدينة العاشر من رمضان
منطقة صناعية ١١
منطقة صناعية ١٢
العاشر من رمضان
العاشر من رمضان
العاشر من رمضان
العاشر من رمضان
٦٥
٦٠

دليل اللوحات المجاورة

INDEX OF ADJOINING SHEETS

31° 30' E — 32° 15' E

30° 45' N

الزقازيق AZ-ZAQAZIQ NH36 J4a	التل الكبير AT-TALL AL-KABIR NH36 J4b	ابو صوير ABU SUWAYR NH36 J5a
بلبيس BILBAYS NH36 J1c	وادي مكران WADI SAKRAN NH36 J1d	وادي العشرة WADI AL-'ASHARAR NH36 J2c
جبل المقطابية JABAL AL-'AMGARTIYAH NH36 J1a	الربيقي AR-RUBAIQI NH36 J1b	جبل عويبد Jabal 'Uwaybid NH36 J2a

30° 00' N

جمهورية مصر العربية

ARAB REPUBLIC OF EGYPT

١٦

GRID

Black ticks show the geographical grid and red lines show the red belt kilometer grid
Origin 30° N = 810,000 , 31° E = 615,000

PROJECTION AND BASIC DATA

Transverse Mercator Projection
Ellipsoid, Helmert 1906

Horizontal Datum
National Geodetic Net. Venus, 1874

Vertical Datum
Mean Sea Level Alexandria 1906

الشبكة

توضح الشرط السوداء الشبكة الجغرافية كما توضح الخطوط الحمراء الشبكة الكيلومترية وتقع نقطة الأصل على بعد ٨١٠ كيلومتر جنوبا و ٦١٥ كيلومتر غربا من تقاطع دائرة عرض ٣٠ شمالا مع خط طول ٣١ شرقا

المسقط المستخدم والبيانات الأساسية

مسقط ماركيتور المستعرض
مجسم هلمرت ١٩٠٦

مستوى المقارنة للاحداثيات الافقية
نقطة الزهرة ١٨٧٤ هى نقطة الأساس للشبكة الجيوديسية

مستوى المقارنة للمناسيب
متوسط منسوب مستوى سطح البحر الأسكندرية ١٩٠٦

SCALE 1 : 50,000

مقياس الرسم ١: ٥٠٠٠٠

متر 1000 500 0 1 2 3 4
Meters

الفاصل الكنتورى ٢٠ متر فى الاراضى الصحراوية ٢ متر فى الاراضى الزراعية

Contour interval 20 m in the desert areas and 2 m in agricultural areas.

SHEET NUMBERING SYSTEM

1- Each1M Map sheet is divided into16 sheets 1:250,000 numbered in Rom. form A to P. The alphabet is added to the 1:1M Map sheet number for exa

2- Each1:250,000 Map sheet is divided into 6 sheets 1:100,000 umbered 1 t The number is added to The 1:250,000 Map sheet number for exampleNH

3- Each 1:100,000 Map sheet is divided into 4 sheets 1:50,000 numbered in Ronsan alphabets a to d. The alphabet is added to the 1:100,000 Map she for example NH36-J1d

First Edition 1995. Map produced by the Irrigation Management Managment Systems Project . Surveying and Mapping Comopnent in cooperation with the Egyptian General Survey Authority, EGSA. Technical assistance provided by Geonex Corporation under United States Agency for International Development project number 263-0132

The Second Edition of 2013 Has Been Updated By Egyptian General Survey Authority

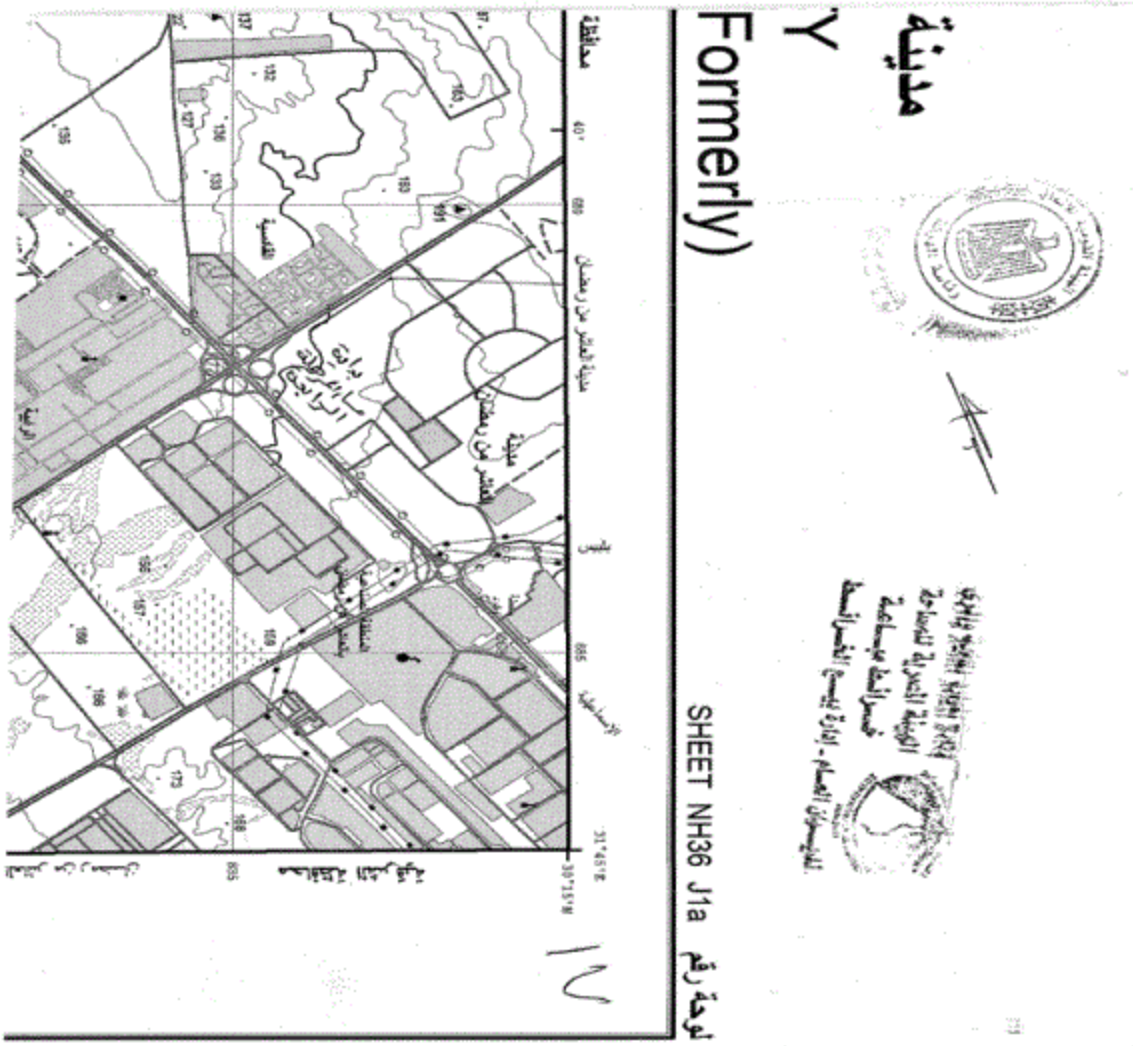
جمهورية مصر العربية
ARAB REPUBLIC OF EGYPT
هيئة المساحة العامة
EGYPTIAN GENERAL SURVEY AUTHORITY
مدينة
Y
Formerly)
لوحة رقم SHEET NH36 J1a
محافظة
مدينة العاشر من رمضان
LEGEND
Dual Carriage road
Main paved road
Secondary paved road
Unpaved road
Track
Road Under construction
Tunnel
Bridge
Culvert
Kilometer marker
Single track
Railway double track
Stop
Station
Built up area
Buildings

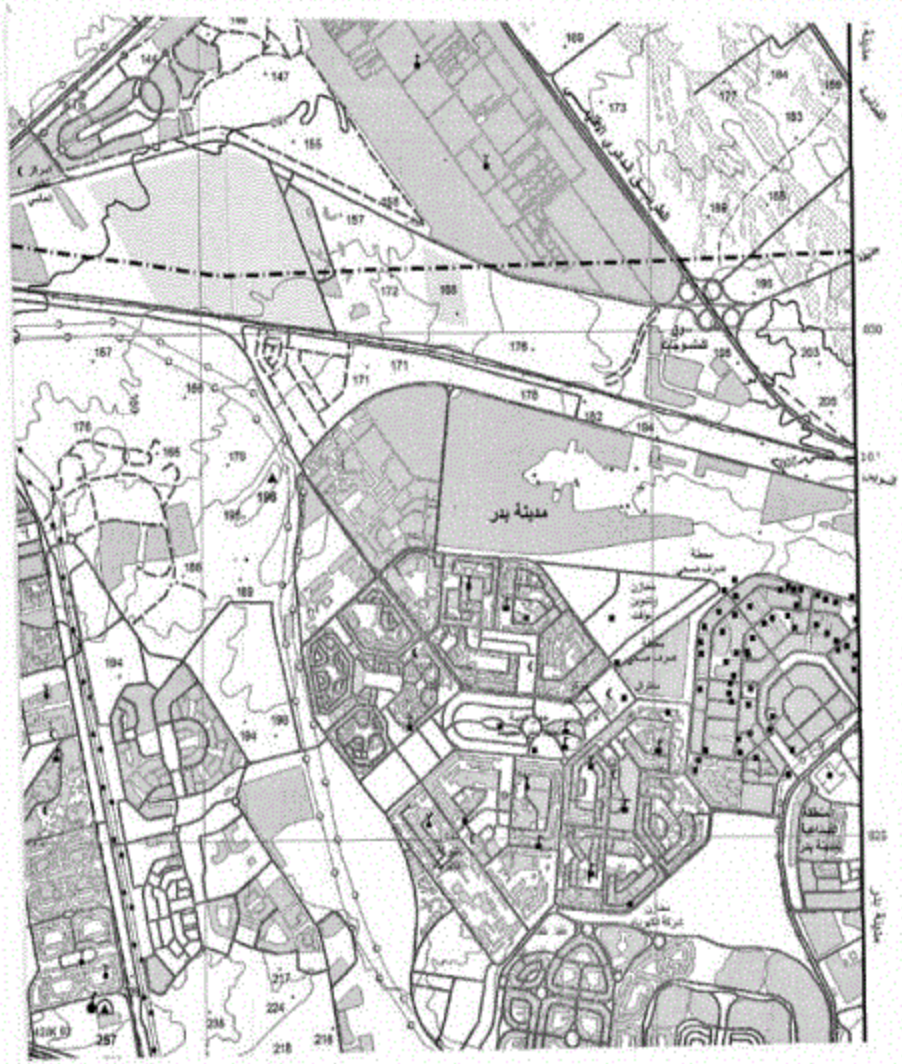

١٨

Government Buildings		مبانى حكومية
Ruins / Historical site		منطقة تاريخية / أطلال
Wall		سور مبانى
Wire fence		سور سلك
Shrine / Mosque		جامع - مقابر
Church		كنيسة
Moslem cemetery		مقابر مسلمين
Christian cemetery		مقابر مسيحيين
Jewish cemetery		مقابر يهود
Hospital		مستشفى
Police station		مركز شرطة
Fire station		مركز مطافىء
Post and telegraph office		مكتب بريد وتليغراف
School		مدرسة
Historical monument		أثر تاريخى
Mining site		منطقة تعدين
Quarry		محجر
Oil Well		بئر بترول
Oil Tank		خزان بترول
Water Tank ,Water tower		برج مياه - خزان مياه
Radio transmission antenna		هوائى ارسال
Electric power line		خطوط قوى كهربائية
Oil / gas pipeline		خط انابيب بترول / غاز
Water pipeline		خط انابيب مياه
Aqueduct or Flum		بالوعة
Siphon		سحارة
Weir		حاجز مياه
Spot height	14	نقطة ارتفاع
Index contour	50	كنتور نابض
Basic contour		خط كنتور

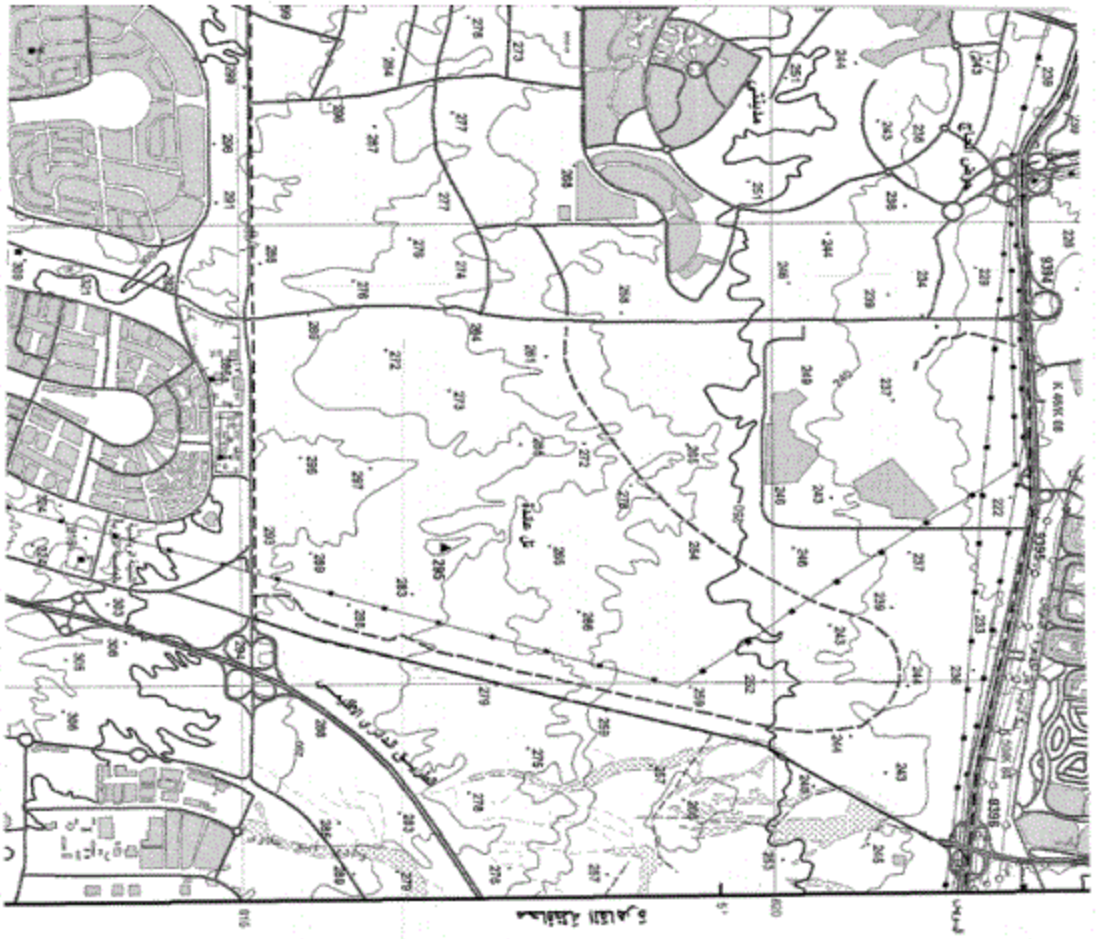

Supplementary contour	خط التدرج الثانوي
Depression	منخفض
Area below sea level	منطقة تحت مستوى سطح البحر
Escarpment	جرف أو منحدر
Cutting	قطع
Embankment	ردم أو تكسية
Sand	رمال
Sand dunes	كثبان رملية
Cultivated area	منطقة زراعية
Orchards and trees	بساتين وأشجار
Land under reclamation	أراضي جارى استصلاحها
Palm trees	نخيل - أشجار
Bush	أعشاب
Grass	حشائش
Rocks	صخور
Coral reef	شعب مرجانية
Lighthouse	فنار
Dock or pier	رصيف ميناء أو حاجز أمواج
Buoy	عوامة
Dolphins	علامات لتحديد مسار السفن
Car ferry	معدية سيارات
Perennial lake	بحيرة
Intermittent lake or pond	بحيرة أو برك موسمية
Sebkhah	سبخة
Land subject to inundation	أراض تغمرها المياه
Marsh	مستنقع
Salt flat	ملاحات
River or stream	نهر أو مجرى مائي
Wide wadi	وادي عريض

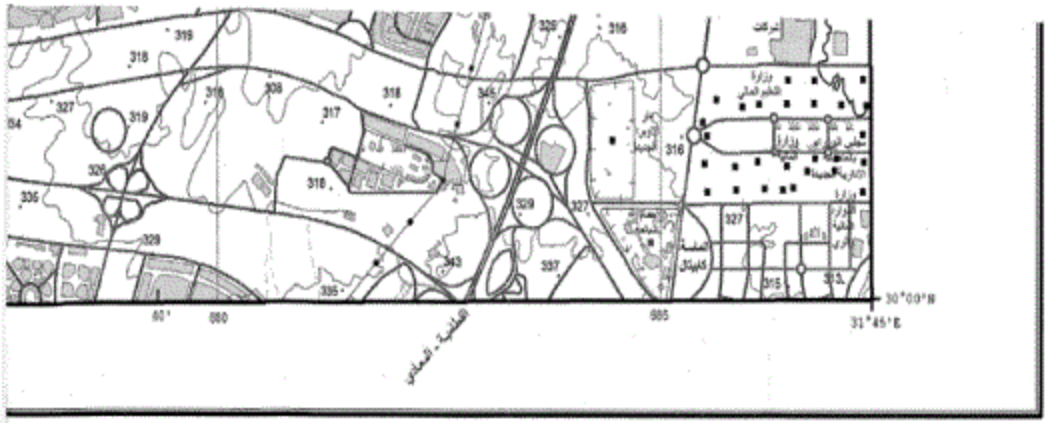

Narrow wadi ..... وادى ضيق

more than 25 m ..... اكثر من ٢٥ متر

Canals from 10 to 25 m ..... ترع من ١٠ الى ٢٥ متر

from 5 to 10 m ..... من ٥ الى ١٠ متر

more than 25 m ..... اكثر من ٢٥ متر

Drains from 10 to 25 ..... مصارف من ١٠ الى ٢٥ متر

from 5 to 10 m ..... من ٥ الى ١٠ متر

Well - dry well ..... بئر جاف - بئر

Spring ..... عين مياه

Dam ..... سد

Barrage ..... خزان

Lock ..... هويس - بوابة مياه

Horizontal control point ..... نقطة توثيث افقية

Bench mark ..... نقطة تسوية (رويجر)

International boundary ..... حدود دولية

Governorate boundary ..... حدود محافظة

Markaz boundary ..... حدود مركز

هذه الخريطة لا يجوز تداولها أو نسخها أو إحداث أي تعديل بها
إلا بموجب تصريح من الهيئة المصرية العامة للمساحة
وجميع حقوق الطبع محفوظة للهيئة بموجب القانون ٨٢ لسنة ٢٠٠٢
رقم الإيداع بدار الكتب ١١٧٧٣ / ٢٠٠٤

مقياس

Kilometers

نظام ترقيم اللوحات

SHEET NUMBERING DIAGRAM

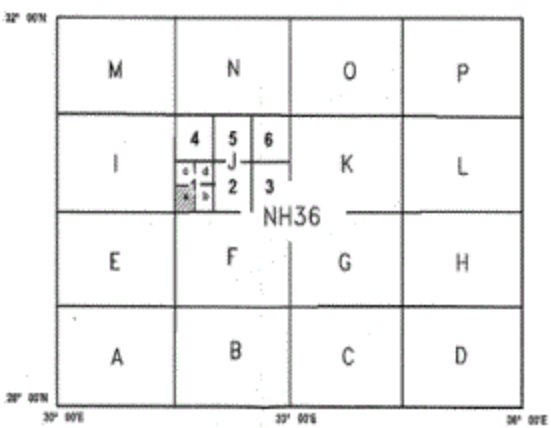

All Rights Reserved By E.G.S.A.
Date Of Printing 09/10/2024

حقوق الطبع محفوظة للهيئة المصرية العامة للمساحة
تاريخ الطباعة ٢٠٢٤/١٠/٠٩

نظام ترقيم اللوحات

Roman alphabets A-P
r example NH36-J

d 1 to 6
le NH36-J1

d in Lower case a-d
p sheet number

١- قسمت الخريطة ١ : ١٠٠٠٠٠ إلى ١٦ خريطة ١ : ٢٥٠٠٠٠ ترقم بالحروف الرومانية A-P
ويضاف الحرف إلى رقم الخريطة المئوية مثل NH36-J

٢- قسمت الخريطة ١ : ٢٥٠٠٠٠ إلى ٦ خرائط ١ : ١٠٠٠٠٠ ترقم بالأرقام ١-٦
ويضاف الرقم إلى رقم الخريطة ١ : ٢٥٠٠٠٠ مثل NH36-J1

٣- قسمت الخريطة ١ : ١٠٠٠٠٠ إلى ٤ خرائط ١ : ٥٠٠٠٠ ترقم بالحروف الرومانية a-d
ويضاف الحرف إلى رقم الخريطة ١ : ١٠٠٠٠٠ مثل NH36-J1a

الطبعة الأولى سنة ١٩٩٥ إنتجت بمعرفة الهيئة المصرية العامة للمساحة بالتعاون مع وكالة التعاون الدولي للولايات المتحدة الأمريكية (مشروع رقم ١٣٢ - ٢٦٣) بإشراف شركة جونكس ضمن مشروع إدارة نظم الري للأشغال العامة والموارد المائية

الطبعة الثانية سنة ٢٠٠٨ تم تحديثها بمعرفة الهيئة المصرية العامة للمساحة

الطبعة الثالثة سنة ٢٠٢٠ تم تحديثها بمعرفة الهيئة المصرية العامة للمساحة

لمسحة لدلق الأسماء المبينة بالحروف اللاتينية يرجع إلى قرار هيئة الأمم المتحدة سنة ١٩٧٣ الخاص بأسلوب كتابة الأسماء العربية

Users should refer to UN Resolution 1973 Transliteration system for the proper pronunciation of names and labels

SERIES	1:50,000	مسلسل
SHEET	NH36 J1a	لوحة
EDITION	3 E.G.S.A	طبعة

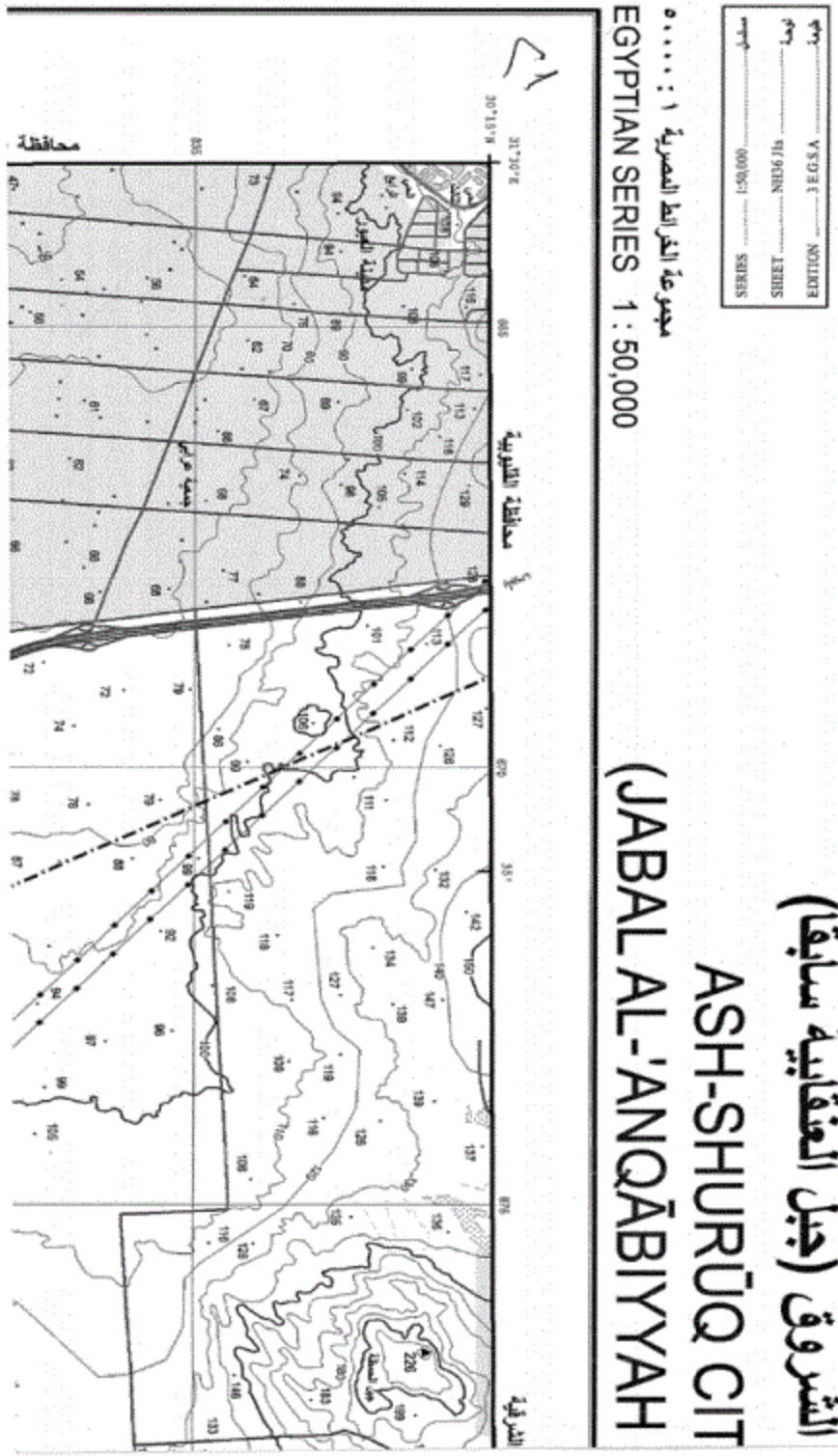
EDITION 3 E.G.S.A
SHEET NINE/Ib
SERIES 1:50,000
مجموعة الخرائط المصرية ١ : ٥٠٠٠٠
EGYPTIAN SERIES 1 : 50,000
الشروق (جبل العنقابية سابقا)
ASH-SHURŪQ CIT
(JABAL AL-'ANQĀBIYYAH
محافظة القليوبية
محافظة
الشرقية

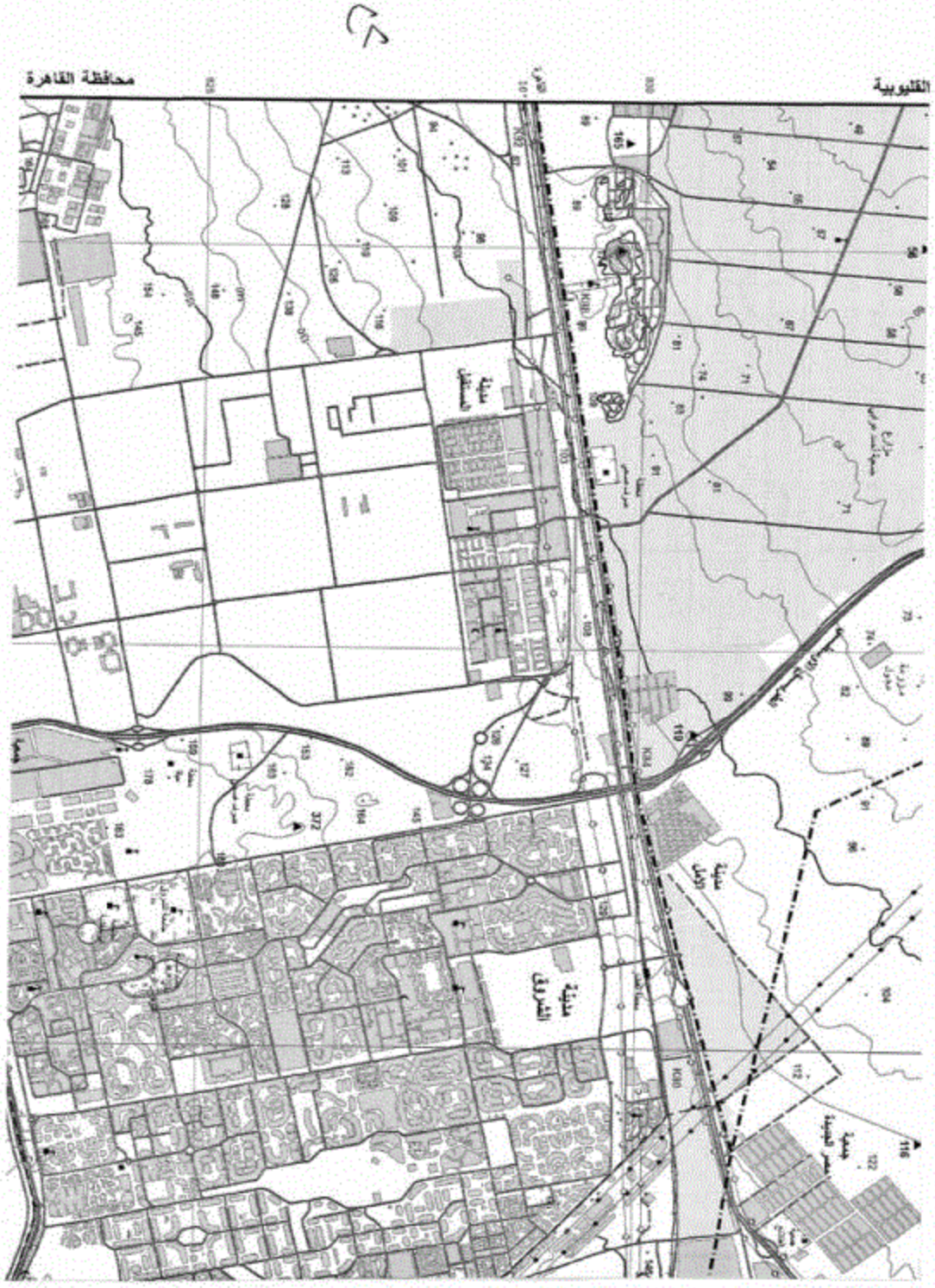
محافظة القاهرة
القليوبية

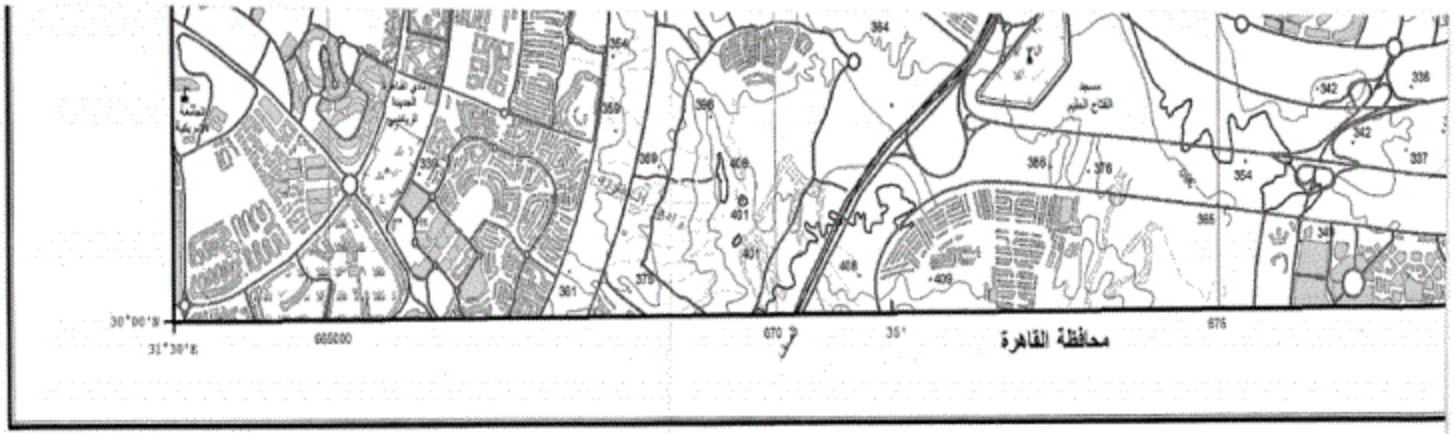

SCALE 1 : 50,000

الرسم ١: ٥٠٠٠٠

1000 500 0 1 2 3 4
Meters متـــر

الفاصل الكنتورى ٢٠ متر فى الأراضى الصحراوية ٢ متر فى الأراضى الزراعية

Contour interval 20 m in the desert areas and 2 m in agricultural areas.

دليل اللوحات المجاورة

INDEX OF ADJOINING SHEETS

31° 15' E — 32° 00' E — 30° 30' N — 29° 45' N

أنشاص ANSHAŞ NH36 I3d	بلبيس BILBIS NH36 J1c	وادي السكران WADI AS-SAKRĀN NH36 J1d
شرق القاهرة SHARQ AL-QĀHIRAH (Cairo East) NH36 I3b	مدينة الشروق (جبل العطاقة سابقا) ASH-SHURUQ CITY (JABAL AL-'AQABIYYAH) NH36 J1a	الربوجي AR-RUBAWGI NH36 J1b
جنوب القاهرة Janob al-Qahirah (Cairo south) NH36-I4d	بئر جندالي BIR JINDALI NH36 J4c	جبل القطامية JABAL AL-QATTĀMIYYAH NH36 J4d

جمهورية مصر العربية

ARAB REPUBLIC OF EGYPT

٤

GRID

Black ticks show the geographical grid and red lines show the red belt kilometer grid
Origin 30° N = 810,000 , 31° E = 615,000

PROJECTION AND BASIC DATA

Transverse Mercator Projection
Ellipsoid, Helmert 1906

Horizontal Datum
National Geodetic Net. Venus, 1874

Vertical Datum
Mean Sea Level Alexandria 1906

الشبكة

لوضح الشرط السوداء الشبكة الجغرافية كما توضح الخطوط الحمراء الشبكة الكيلومترية وتقع نقطة الأصل على بعد ٨١٠ كيلومتر جنوبا و ٦١٥ كيلومتر غربا من تقاطع دائرة عرض ٣٠ شمالا مع خط طول ٣١ شرقا

المسقط المستخدم والبيانات الأساسية

مسقط ماركيتور المستعرض
مجسم هلمرت ١٩٠٦

مستوى المقارنة للاحداثيات الافقية
نقطة الزهرة ١٨٧٤ هى نقطة الأساس للشبكة الجيوديسية

مستوى المقارنة للمناسيب
متوسط منسوب مستوى سطح البحر الأسكندرية ١٩٠٦

SHEET NUMBERING SYSTEM

1. Each1/M Map sheet is divided into16 sheets 1:250,000 numbered in form A to P. The alphabet is added to the 1:1/M Map sheet number fo
2. Each1:250,000 Map sheet is divided into 6 sheets 1:100,000 umbere The number is added to The 1:250,000 Map sheet number for examp
3. Each 1:100,000 Map sheet is divided into 4 sheets 1:50,000 number Roman alphabets a to d. The alphabet is added to the 1:100,000 Ma for example NH36-J1a

First Edition 1995. Map produced by the Irrigation Management Managment Systems Project , Surveying and Mapping Component in cooperation with the Egyptian General Survey Authority, EGSA. Technical assistance provided by Geonex Corporation under United States Agency for International Development project number 263-0132

The Second Edition of 2008 Has Been Updated By Egyptian General Survey Authority

The Third Edition of 2020 Has Been Updated By Egyptian General Survey Authority