قرار رئيس مجلس الوزراء
رقم ٢٨٠١ لسنة ٢٠٢٦

رئيس مجلس الوزراء

بعد الاطلاع على الدستور ؛

وعلى قانون نظام الإدارة المحلية الصادر بالقانون رقم ٤٣ لسنة ١٩٧٩ ولائحته التنفيذية ؛

وعلى القانون رقم ١٠ لسنة ١٩٩٠ بشأن نزع ملكية العقارات للمنفعة العامة ولائحته التنفيذية ؛

وعلى قرار رئيس الجمهورية رقم ٣٠٤ لسنة ٢٠٢٤ بتفويض رئيس مجلس الوزراء فى بعض الاختصاصات ؛

وعلى قرار رئيس مجلس الوزراء رقم ٨٣٦ لسنة ١٩٩٧ باعتبار مشروع إنشاء الخط الحديدى الإسماعيلية/ رفح وكوبرى الفردان الجديد على قناة السويس من أعمال المنفعة العامة ؛

وعلى قرار رئيس مجلس الوزراء رقم ١٠٣١ لسنة ٢٠٢٦ باعتبار مشروع إنشاء المرحلة الأولى من خط سكة حديد (الفردان/ بئر العبد/ العريش/ طابا) فى المسافة من بئر العبد حتى العريش ومسار وصلتى بالوظة (ميناء شرق بورسعيد) وميناء العريش بنطاق محافظة شمال سيناء من أعمال المنفعة العامة ؛

وبناءً على ما عرضه وزير النقل ؛

قرر :

(المادة الأولى)

يُعتبر من أعمال المنفعة العامة مشروع إنشاء المرحلة الثانية من خط سكة حديد (الفردان/ بئر العبد/ العريش/ طابا) فى المسافة من العريش حتى النقب بنطاق محافظتى شمال وجنوب سيناء .

(المادة الثانية)

يُستولى بطريق التنفيذ المباشر لصالح الهيئة القومية لسكك حديد مصر ، على الأراضى والعقارات اللازمة لتنفيذ المشروع المشار إليه فى المادة السابقة ، والمبين موقعها ومساحتها وحدودها وأسماء ملاكها الظاهرين بالمذكرة الإيضاحية والخرائط المساحية والكشفين المرفقين .

(المادة الثالثة)

يُنشر هذا القرار فى الجريدة الرسمية .

صدر برئاسة مجلس الوزراء فى ٢٥ ربيع الأول سنة ١٤٤٨ هـ

(الموافق ٧ سبتمبر سنة ٢٠٢٦ م) .

رئيس مجلس الوزراء

دكتور/ مصطفى كمال مدبولى

وزارة النقل

مذكرة إيضاحية

لقرار رئيس مجلس الوزراء

بشأن اعتبار المرحلة الثانية من مشروع إنشاء من خط سكة حديد (الفردان / بئر العبد / العريش / طابا) فى المسافة من العريش حتى النقب من أعمال المنفعة العامة

فى إطار توجيهات السيد رئيس الجمهورية بجعل مصر مركزًا إقليميًا للنقل واللوجستيات وتجارة الترانزيت ، قامت وزارة النقل بتنفيذ عدد ٨ ممرات لوجيستية تنموية متكاملة تربط مناطق الإنتاج (الصناعى/ الزراعى/ التعدينى/ الخدمى) بالموانئ البحرية بوسائل نقل سريعة وآمنة مرورًا بالموانئ الجافة والمناطق اللوجيستية ومن أهمها ممر العريش / طابا متضمنًا خط سكة حديد الفردان / بئر العبد / العريش/ طابا .

سبق إصدار قرار رئيس مجلس الوزراء رقم ٨٣٦ لسنة ١٩٩٧ باعتبار مشروع إنشاء الخط الحديدى الإسماعيلية / رفح وكوبرى الفردان على قناة السويس بطول ٢٢٥كم على الأراضى البالغ إجمالى مساحتها ٢٤٥٠ فدانًا والواقعة بنواحى (الفردان- القنطرة شرق - جلبانة - رمانة - نجيلة - بئر العبد - مصفق - مزار - الميدان - المساعيد - العريش - الشيخ زويد - رفح) من أعمال المنفعة العامة ، وتم نشره فى الجريدة الرسمية بتاريخ ١٩٩٧/٤/٢١

تم تكليف الهيئة العامة للطرق والكبارى بتنفيذ أعمال الجسر الترابى والأعمال الصناعية لمشروع إنشاء خط سكة حديد بئر العبد / العريش / طابا .

بتاريخ ٢٠٢٦/٤/٧ ، صدر قرار رئيس مجلس الوزراء رقم ١٠٣١ لسنة ٢٠٢٦ باعتبار مشروع إنشاء المرحلة الأولى من خط سكة حديد الفردان - بئر العبد - العريش - طابا فى المسافة من بئر العبد حتى العريش ، ووصلتى بالوظة (ميناء شرق بورسعيد) وميناء العريش بمحافظة شمال سيناء من أعمال المنفعة العامة ، وتم نشره بالجريدة الرسمية بتاريخ ٢٠٢٦/٥/٩

وقد تبين وجود بعض التعارضات مع تنفيذ أعمال إنشاء المرحلة الثانية من الخط فى المسافة من العريش حتى النقب بنطاق محافظتى شمال وجنوب سيناء ، وذلك مما يستلزم ضرورة نزع ملكيتها حتى يتسنى استكمال تنفيذ المشروع .

ورد تقرير استشارى الهيئة المصرية العامة للمساحة المتضمن قيمة التعويض المبدئى المقرر لنزع الملكية المطلوبة لتنفيذ المشروع والمقدر بنحو ٤٠ مليون جنيه - (مرفق رقم١) .

مرفق طيه ما يلى :

١ - عدد ٢ كشف معتمد من مديرية المساحة وممهورين بخاتم شعار الجمهورية تتضمن حصر لأسماء الملاك الظاهرين للمساحات المطلوب نزع ملكيتها لصالح المشروع - (مرفق رقم ٢ .

٢ - عدد ١٣ خريطة مساحية معتمدة بالتخطيط الإجمالى للمشروع - (مرفق رقم ٣) .

وفى ضوء ما تقدم، نتشرف بأن نرفق طيه مشروع قرار رئيس مجلس الوزراء بشأن الموافقة على اعتبار مشروع إنشاء المرحلة الثانية من خط سكة حديد (الفردان / بئر العبد / العريش / طابا) فى المسافة من العريش حتى النقب بنطاق محافظتى شمال وجنوب سيناء من أعمال المنفعة العامة والاستيلاء بطريق التنفيذ المباشر على الأراضى اللازمة لتنفيذه لصالح الهيئة القومية لسكك حديد مصر وذلك على النحو الموضح بعاليه .

وتفضلوا بقبول فائق الاحترام

وزير النقل

فريق مهندس/ كامل عبد الهادى الوزير

الهيئة المصرية العامة للمساحة
الإدارة المركزية لمنطقة شرق الدلتا والقناة
مديرية المساحة بالاسماعيلية

كشف الملاك ظاهرين الظاهرين بمسار القطار اللوجيستي (بئر العبد - العريش - طابا - النقب) محافظتي (شمال سيناء وجنوب سيناء) (ابتداء من 199.500 كم الي 440.085كم + وصلة فرعية بطول 12.290 كم)

م	اسم واضعي اليد الظاهرين	الوصف	الموقع بالخريطة	المسطح بالفدان			المسطح بالمتر	ملاحظات
				س	ط	ف		
1	حسن راتب	غرفة	جبل لبني				31.36	
2	حسن راتب	سور مصنع الاسمنت	جبل لبني				46532.69	
3	قوات مسلحة	مبني خرساني	جبل لبني				1628.21	
4	مدرسة الفصل الواحد طويل الحامض	مدرسة الفصل الواحد طويل الحامض بمدينة نخل	رأس أبو طليحات				115.87	
5	مركز شباب طويل الحامض	مركز شباب طويل الحامض بمدينة نخل	رأس أبو طليحات				219.63	
6	مسجد عباد الرحمن بطويل الحامض	مسجد عباد الرحمن بطويل الحامض بمدينة نخل	رأس أبو طليحات				344.85	
7	بدون اسم	منزل	رأس أبو طليحات				193.72	
8	بدون اسم	منزل	رأس أبو طليحات				372.51	
9	بدون اسم	منزل	رأس أبو طليحات				127.94	
10	بدون اسم	منزل	رأس أبو طليحات				144.76	
11	بدون اسم	مزرع زيتون مثمر بها عدد 2 منزل دور واحد	رأس أبو طليحات				38810.78	
12	بدون اسم	منزل	جنوب وادي عقابة				226.21	
13	بدون اسم	منزل	جنوب وادي عقابة				299.3	

يعتمد
مهندس / ايمان حموري
مدير مديرية المساحة بالاسماعيلية
٢٠٢٦/١٦/١٥

رئيس القسم

رئيس المراجعة

الهيئة العمرية العامة للمساحة
الإدارة المركزية لمنطقة شرق الدلتا والقناة
مديرية المساحة بالإسماعيلية

كشف الملاك ظاهرين الظاهرين بمسار القطار الموجبستي (بئر العبد - العريش - طابا - النقب) محافظتي (شمال سيناء وجنوب سيناء) (ابتداء من 199.500 كم الى 440.085كم + وصلة فرعية بطول 12.290 كم)

14	بدون اسم	مثزل	جنوب والذي عقابة						333.29
15	القرية التعمونية (طيبة النمد)	مبني دور واحد كامل التشطيب	غرب النمد						986.63
17	بدون اسم	مثزل	رأس النقب						309.86
18	بدون اسم	مثزل	رأس النقب						292.07
19	بدون اسم	مثزل	رأس النقب						814.76
20	بدون اسم	مثزل	رأس النقب						213.66
21	بدون اسم	مثزل	رأس النقب						177.97
22	بدون اسم	مثزل	رأس النقب						380.08
23	بدون اسم	مثزل	رأس النقب						352.68
24	بدون اسم	مثزل	رأس النقب						145.26
25	بدون اسم	مثزل	رأس النقب						296.47
الإجمالي				10	S	22			99350.56

يعتمد م/ إلهام محمد
مهندس/ ايمان حمودة
مدير مديرية المساحة بالإسماعيلية
١٥/٦/٢٠٢٦

رئيس المراجعة

رئيس القسم

١

جمهورية مصر العربية

الثمـ

الموضوع بخصوص / المسار المقترح لمشروع خط سكه حديد (بئر العبد /العريش /طابا) بمحافظتى شمال و جنوب «

ملاحظات الرسم :

١- المرسوم بالازرق وملون من الداخل باللون الاصفر هو المسار المقترح بخط سكه حديد (بئر العبد /العريش /ط
الذي تم رفع من الطبيعه باشارة مندوب الهيئه العامه للطرق والكباري المنطقة الثانية بالاسماعيلية ومندوب ه
السكه الحديد بالاسماعيلية


٢- تم حصر الملاك الظاهرين وباشاره منوبي الهيئه العامة للطرق والكباري ومندوب هيئه السكة الحديد بالاسماء
وتحت مسئوليتهم بالطبيعه ومرفق كشوف حصر باسماء الملاك الظاهرين موضح بيه المسطحات

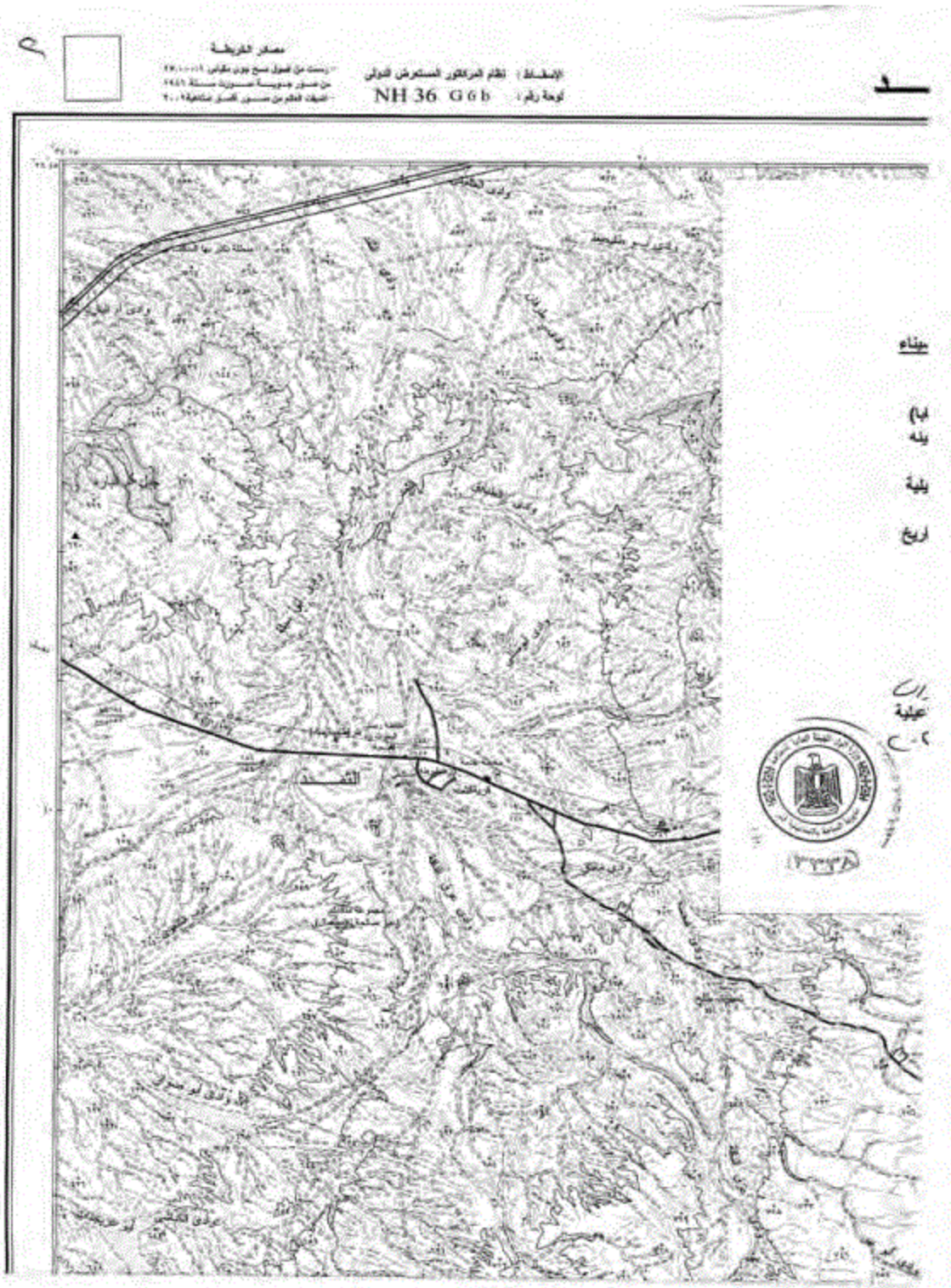
٣- تمت هذه الاجراءات بناء علي كتاب الهيئه العامة للطرق والكباري المنطقة الثانية بالاسماعيلية رقم ٢١٨١ بتـ
٢٠٢٥/٨/٢٥ المرفق به cd (اورنيك) مسار المشروع المقترح

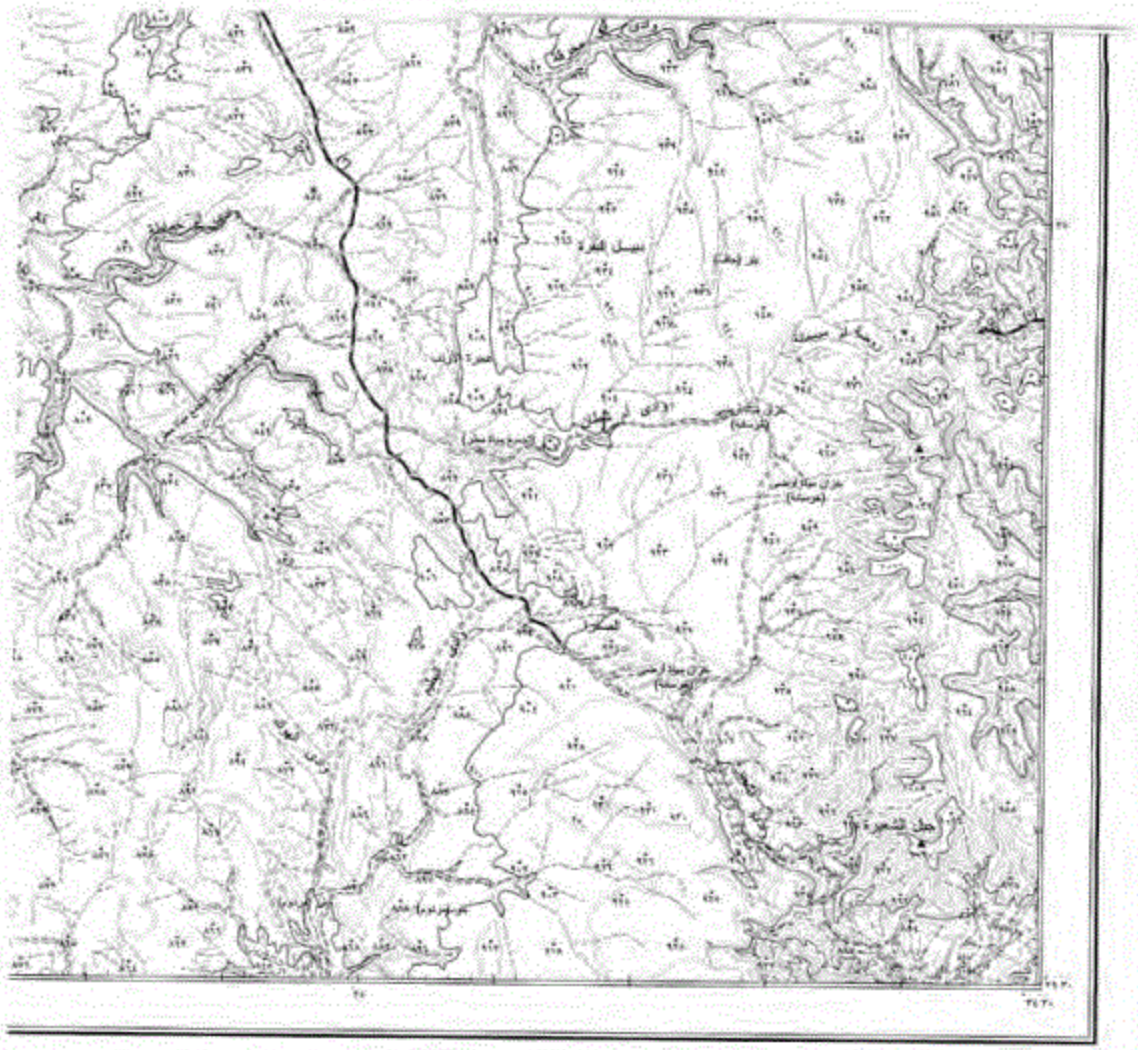
٤- لايعتبر هذا المشروع من المنافع العامة الا بعد استعداد قرار المنفعه العامة من الجهات المختصة

رئيس المراجعه رئيس القسم مدير المشروع يعتمد

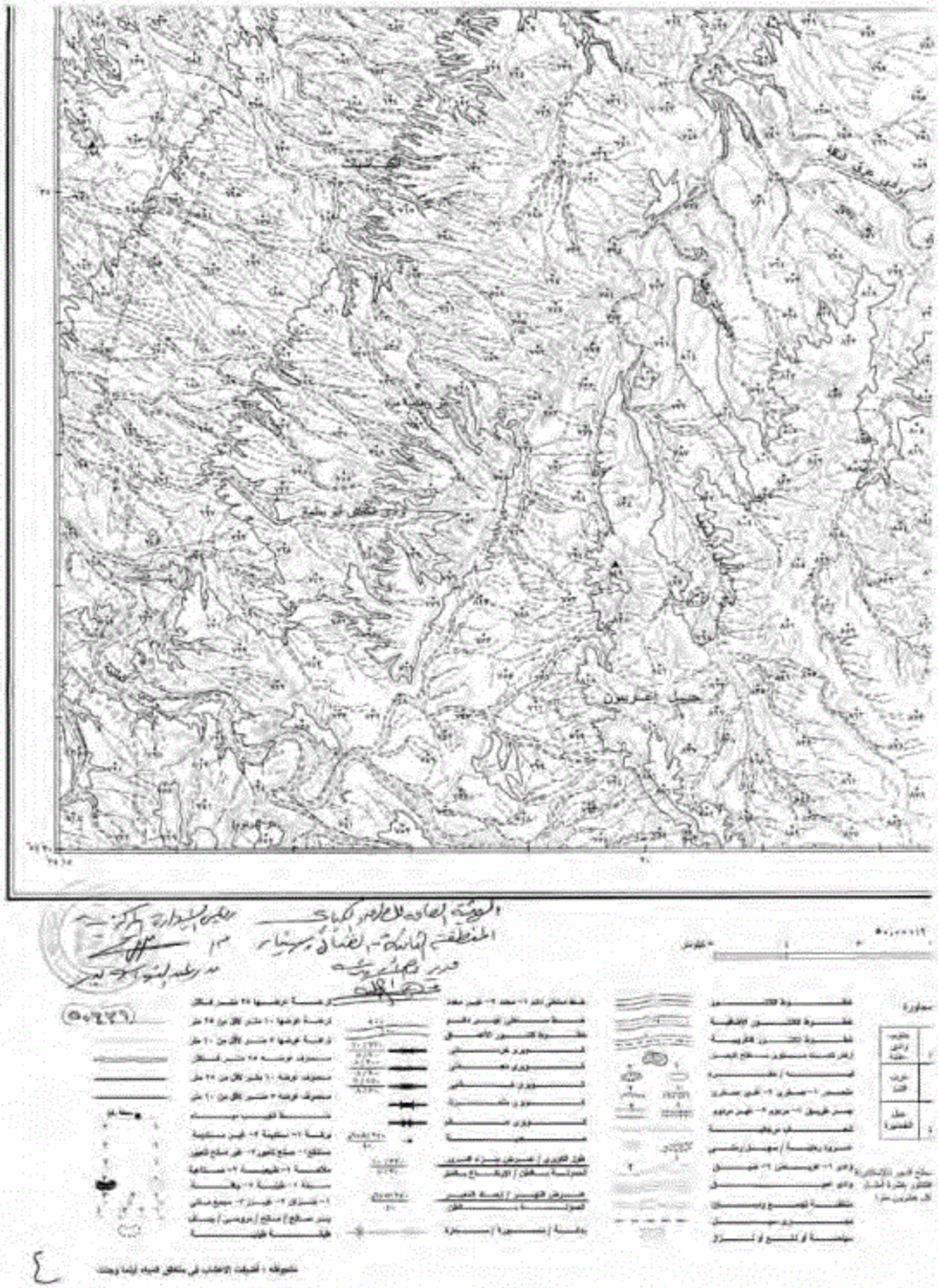
مهندس /
مدير مديرية المساحه بالاسما




مصادر الخريطة
الإسقاط : نظام المركاتور المستعرض الدولي
لوحة رقم : NH 36 G6b
ميناء
بلد
بلدة
اربع
عيلة
القصر

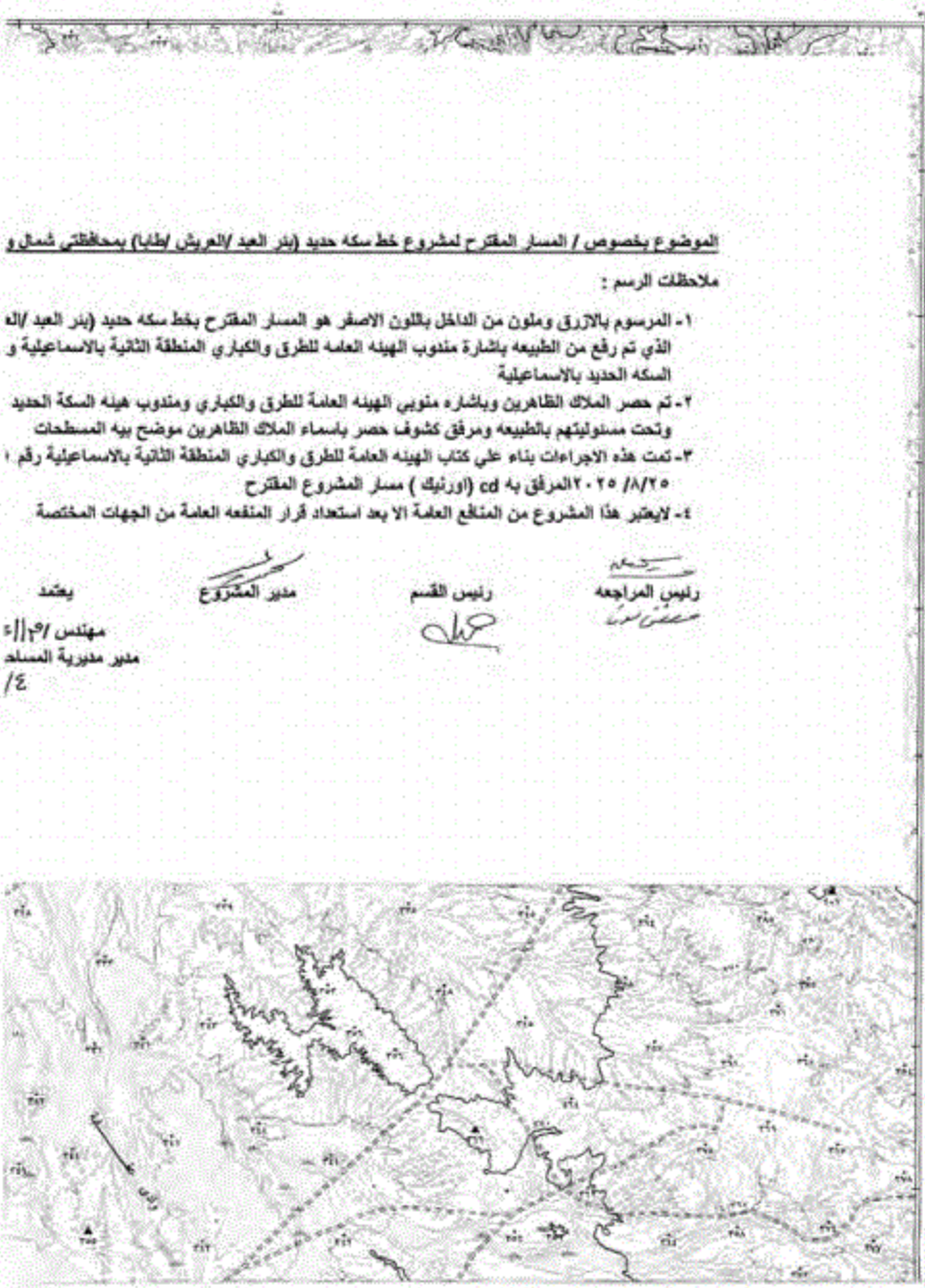


٢



شمال

جمهورية مصر العربية



الموضوع بخصوص / المسار المقترح لمشروع خط سكه حديد (بئر العبد /العريش /طابا) بمحافظتى شمال و

ملاحظات الرسم :

١- المرسوم بالازرق وملون من الداخل باللون الاصفر هو المسار المقترح بخط سكه حديد (بئر العبد /اله الذي تم رفع من الطبيعه باشارة مندوب الهيئه العامه للطرق والكباري المنطقة الثانية بالاسماعيلية و السكه الحديد بالاسماعيلية

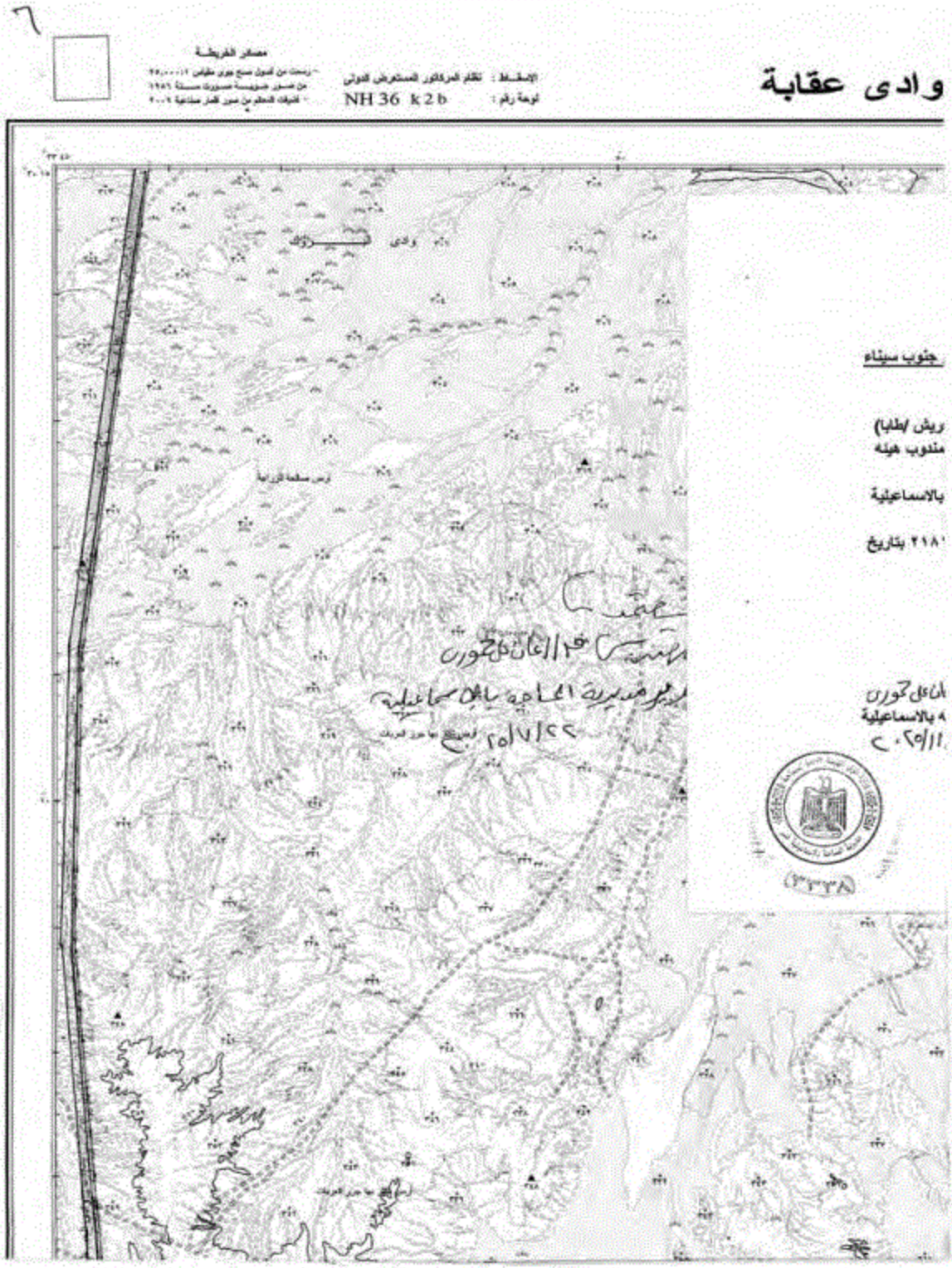
٢- تم حصر الملاك الظاهرين وباشاره منوبي الهيئه العامة للطرق والكباري ومندوب هيئه السكة الحديد وتحت مسئوليتهم بالطبيعه ومرفق كشوف حصر باسماء الملاك الظاهرين موضح بيه المسطحات

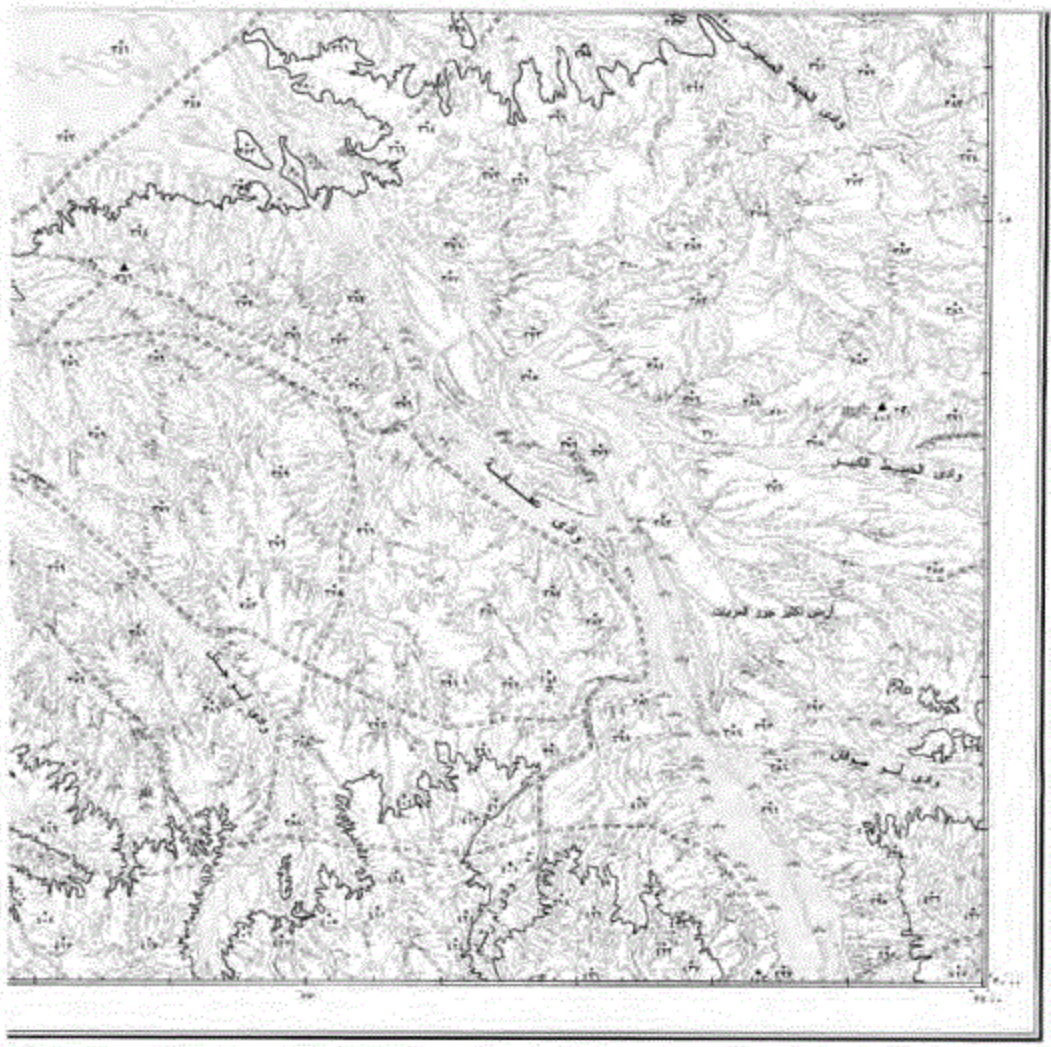
٣- تمت هذه الاجراءات بناء علي كتاب الهيئه العامة للطرق والكباري المنطقة الثانية بالاسماعيلية رقم ١ ٨/٢٥/ ٢٠٢٥المرفق به cd (اورنيك) مسار المشروع المقترح

٤- لايعتبر هذا المشروع من المنافع العامة الا بعد استعداد قرار المنفعه العامة من الجهات المختصة

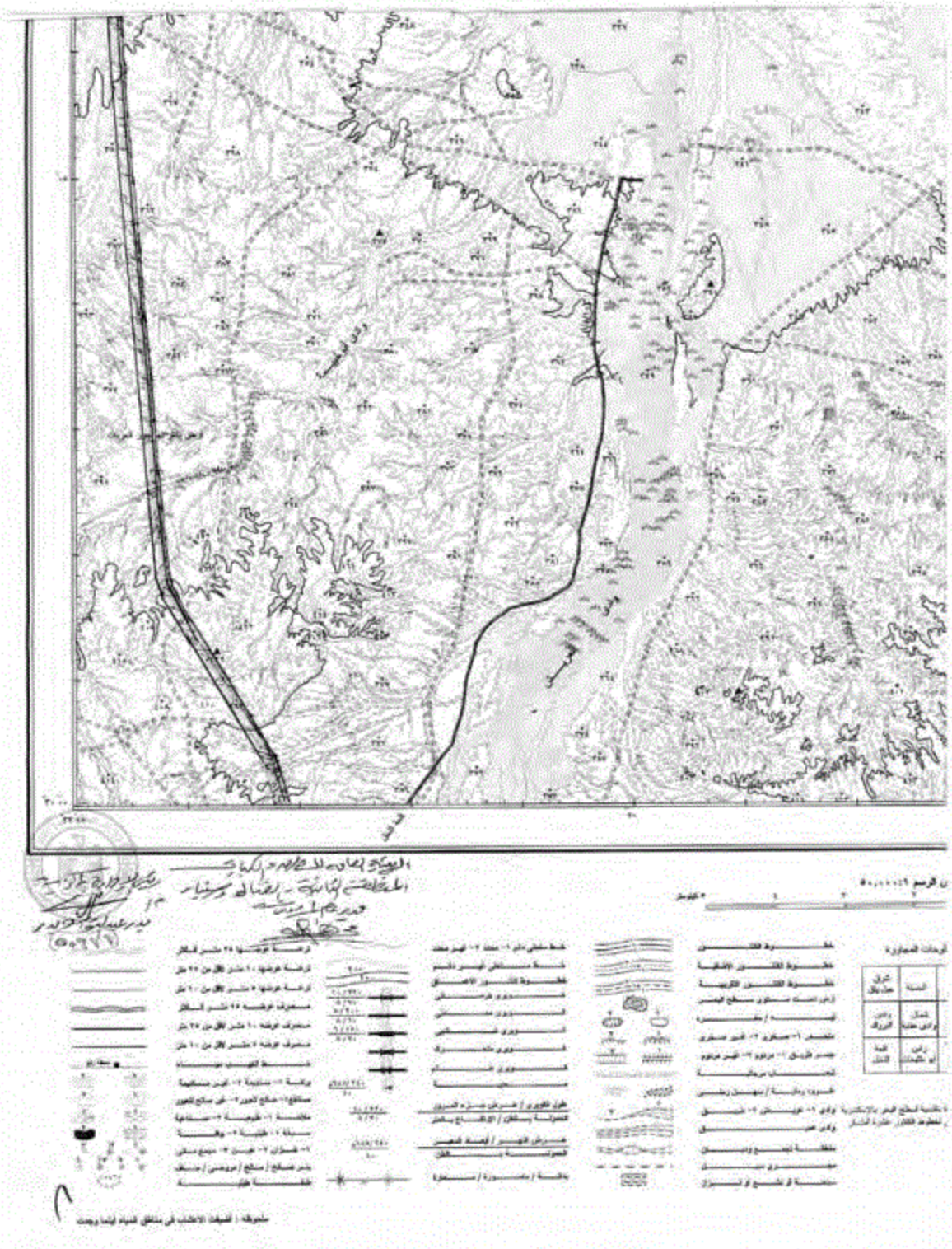
رئيس المراجعه | رئيس القسم | مدير المشروع | يعتمد

مهندس /٩/١٠/ء
مدير مديرية المساحه
/٤


وادى عقابة
الإسقاط : نظام المركاتور المستعرض للوان
لوحة رقم : NH 36 k2b
مصادر الخريطة
جنوب سيناء
وادى

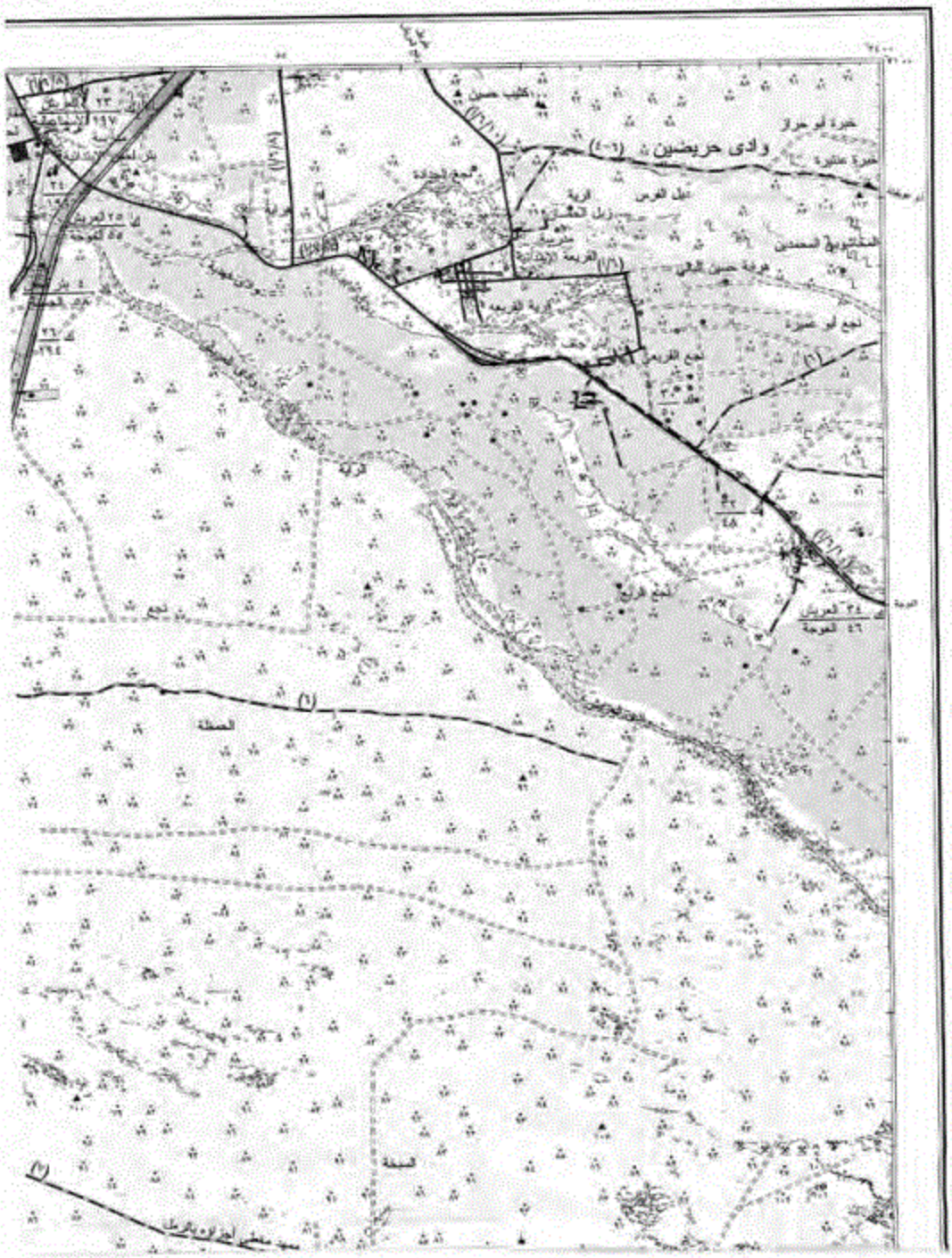


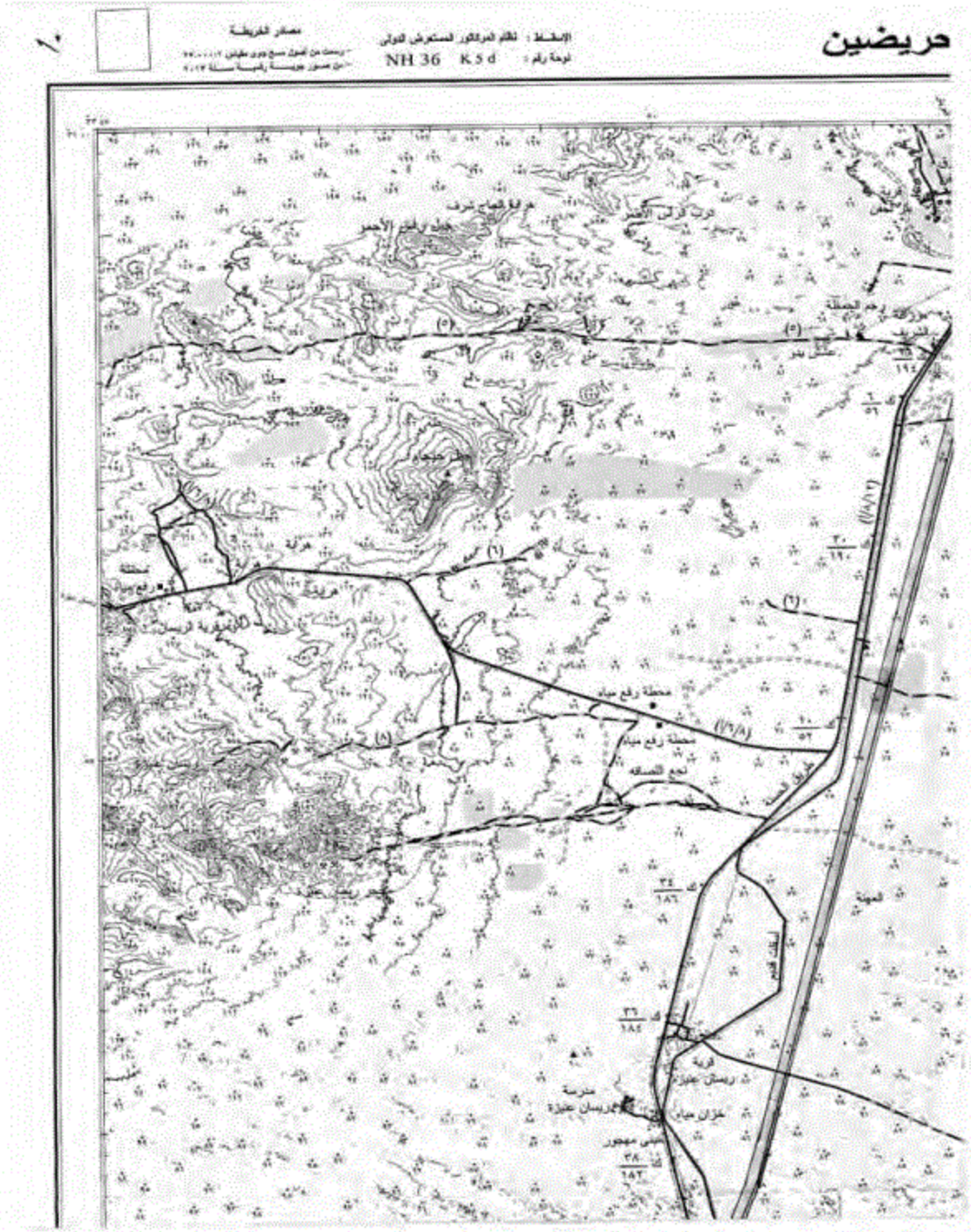
٧

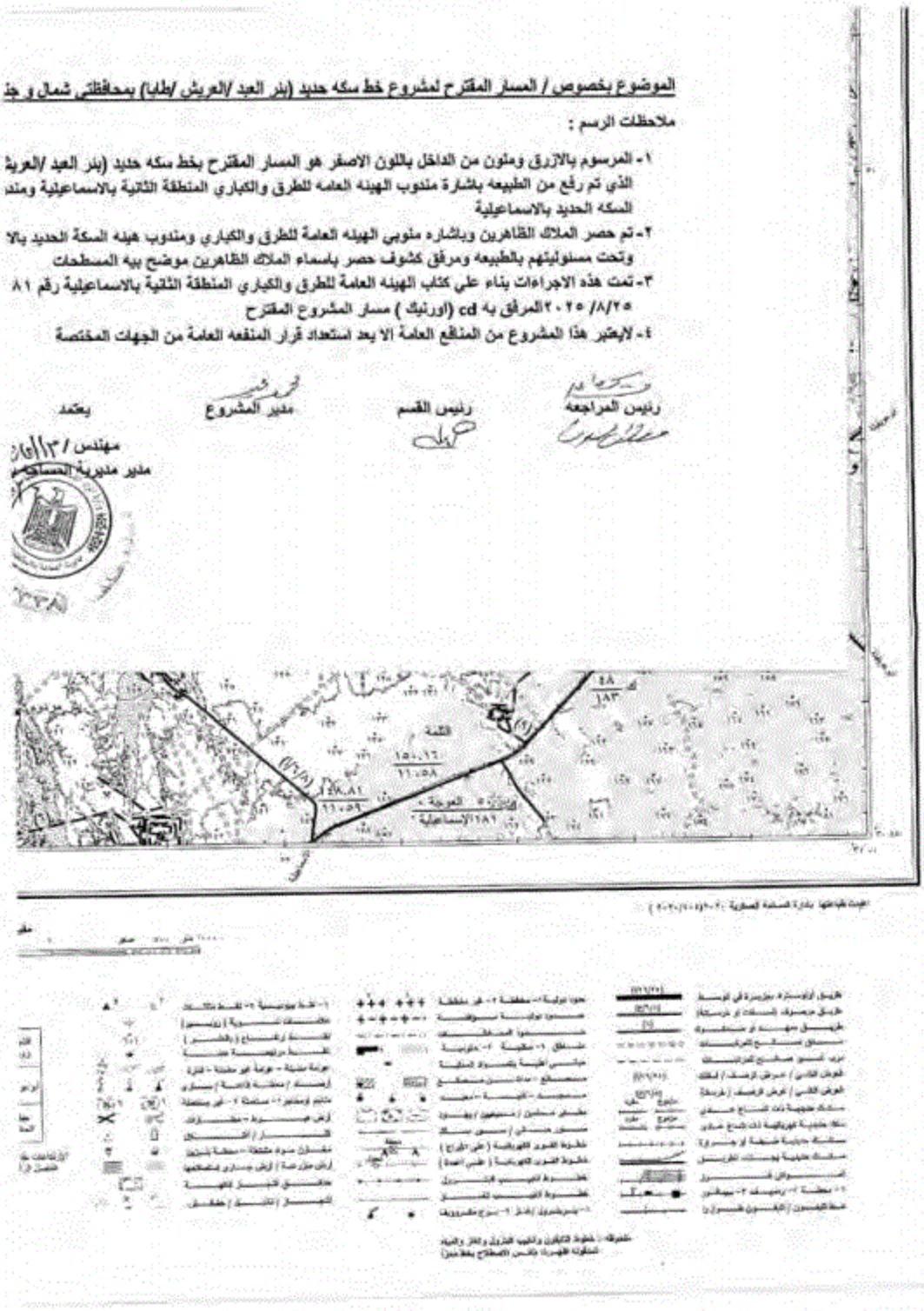


٩ جمهورية مصر العربية

وادى .




حريضين
الإسقاط : نظام المركاتور المستعرض الدولى
لوحة رقم : NH 36 K 5 d
مصادر الخريطة
محطة رفع مياه
محطة رفع مياه
مدرسة
قرية
حزان مياه
مبنى مهجور



الموضوع بخصوص / المسار المقترح لمشروع خط سكه حديد (بئر العبد /العريش /طابا) بمحافظتى شمال و جنو

ملاحظات الرسم :

١- المرسوم بالازرق وملون من الداخل باللون الاصفر هو المسار المقترح بخط سكه حديد (بئر العبد /العريش) الذى تم رفع من الطبيعه باشارة مندوب الهيئه العامه للطرق والكباري المنطقة الثانية بالاسماعيلية ومندوب السكه الحديد بالاسماعيلية

٢- تم حصر الملاك الظاهرين وباشاره مندوبى الهيئه العامة للطرق والكباري ومندوب هيئه السكة الحديد بالا وتحت مسئوليتهم بالطبيعه ومرفق كشوف حصر باسماء الملاك الظاهرين موضح بيه المسطحات

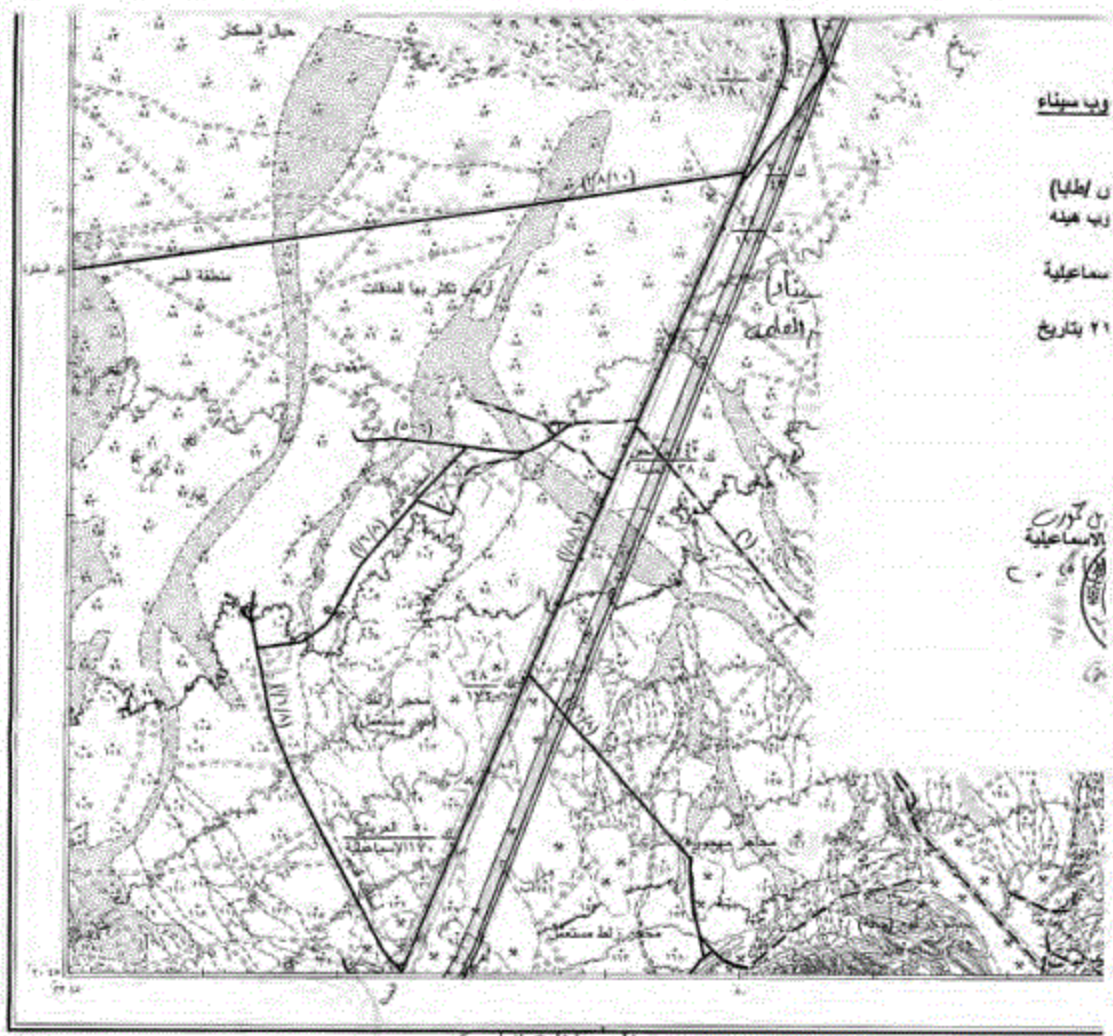
٣- تمت هذه الاجراءات بناء على كتاب الهيئه العامة للطرق والكباري المنطقة الثانية بالاسماعيلية رقم ٨١ /٨/٢٥ ٢٠٢٥المرفق به cd (اورنيك) مسار المشروع المقترح

٤- لايعتبر هذا المشروع من المنافع العامة الا بعد استعداد قرار المنفعه العامة من الجهات المختصة

رئيس المراجعه | رئيس القسم | مدير المشروع | يعتمد

مهندس / ١٣/١٠/٢٠٢٥

مدير مديرية المساحه


حمل السكار
منطقة السر
أرض تكثر بها المنخفات
سيناء
العامة
الإسماعيلية
محجر نشط
محجر مهجور
محجر نشط
أسوار مستغل
٢١ بتاريخ

١٨

جمهورية مصر العربية

جنوب و



الموضوع بخصوص / المسار المقترح لمشروع خط سكه حديد (بئر العبد /العريش /طابا) بمحافظتى شمال و جنو

ملاحظات الرسم :

١- المرسوم بالازرق وملون من الداخل باللون الاصفر هو المسار المقترح بخط سكه حديد (بئر العبد /العريش الذي تم رفع من الطبيعه باشارة مندوب الهيئه العامه للطرق والكباري المنطقة الثانية بالاسماعيلية ومندو السكه الحديد بالاسماعيلية


٢- تم حصر الملاك الظاهرين وباشاره منوبي الهيئه العامة للطرق والكباري ومندوب هيئه السكة الحديد بالاس وتحت مسئوليتهم بالطبيعه ومرفق كشوف حصر باسماء الملاك الظاهرين موضح بيه المسطحات

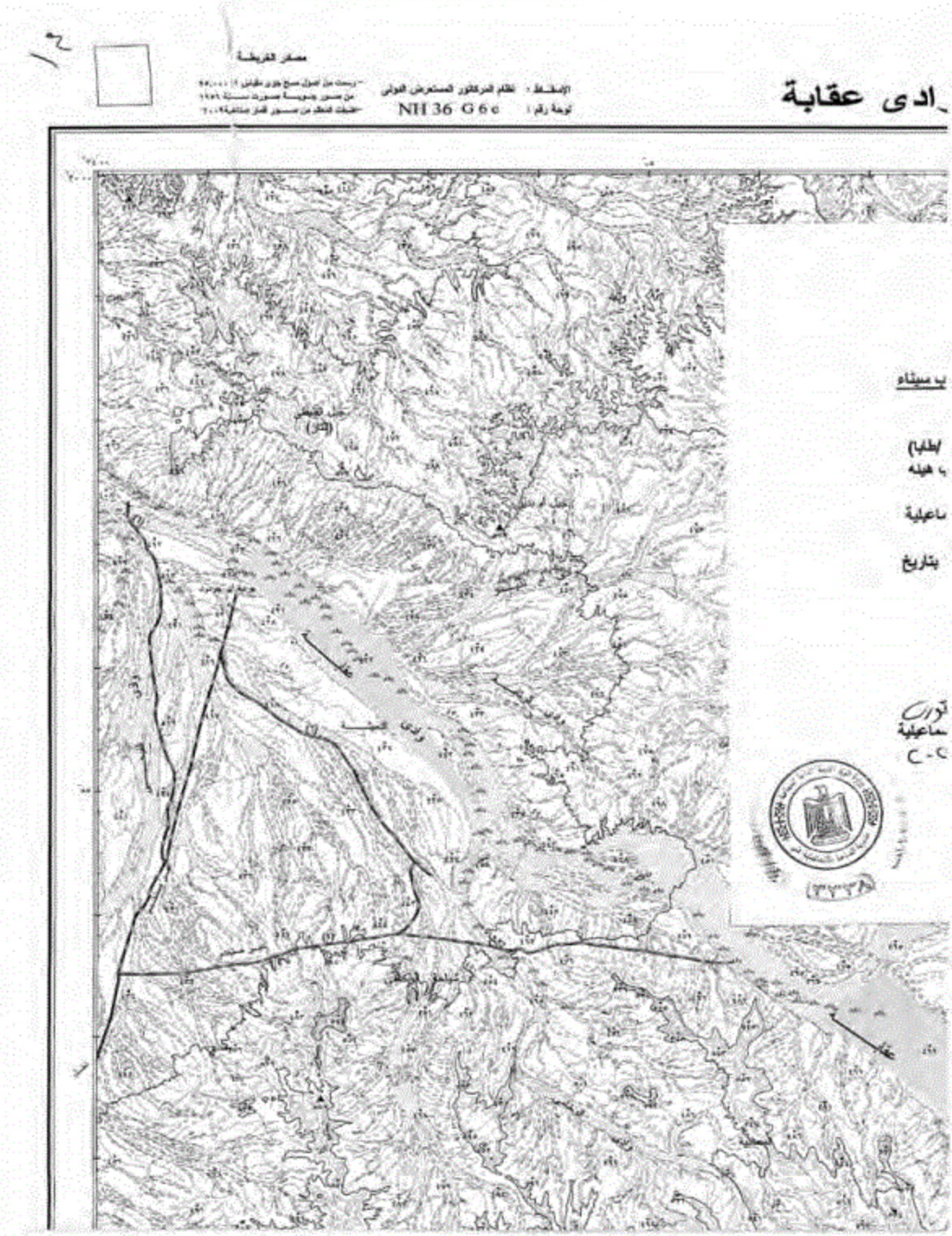
٣- تمت هذه الاجراءات بناء على كتاب الهيئه العامة للطرق والكباري المنطقة الثانية بالاسماعيلية رقم ٢١٨١ ٢٠٢٥/٨/٢٥ المرفق به cd (اورنيك) مسار المشروع المقترح

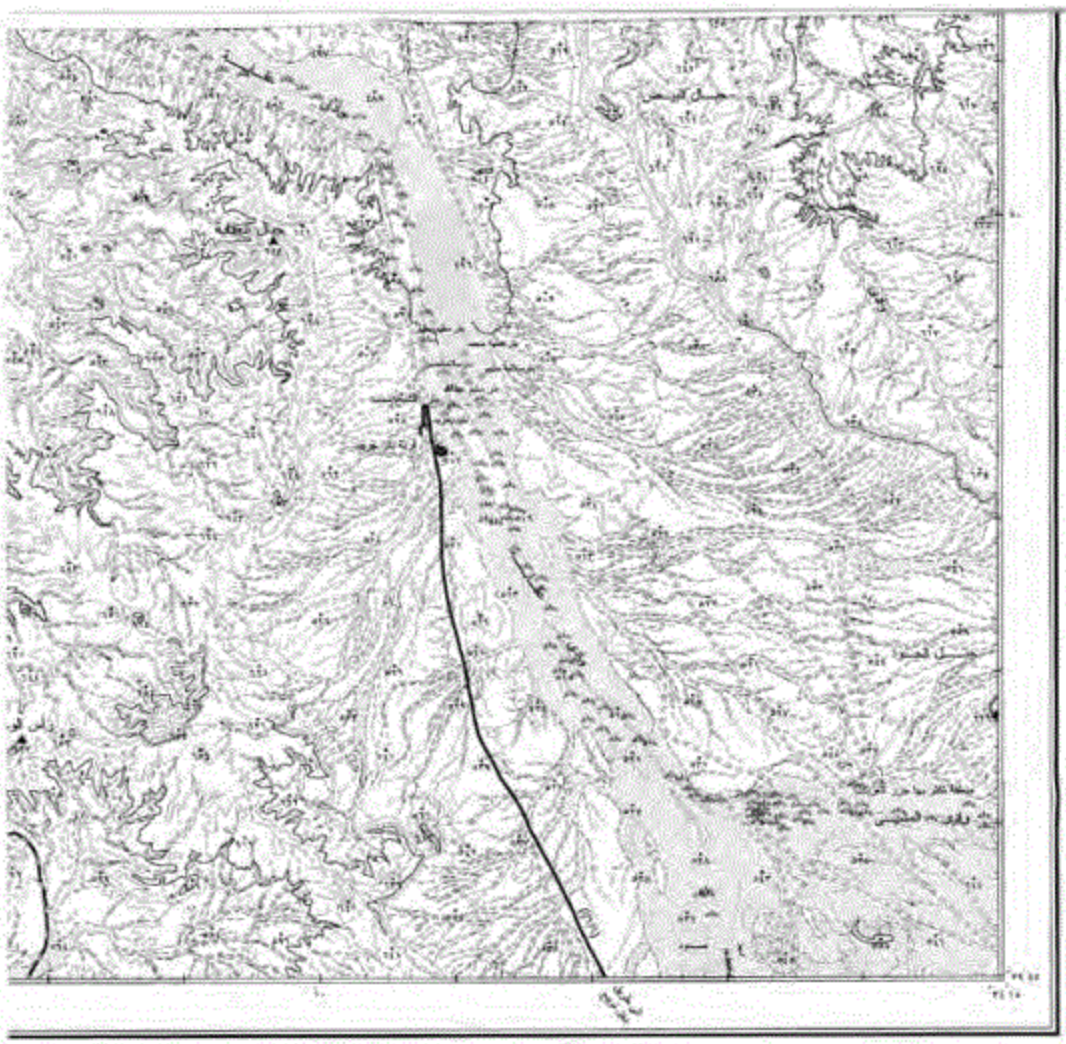
٤- لايعتبر هذا المشروع من المنافع العامة الا بعد استعداد قرار المنفعه العامة من الجهات المختصة

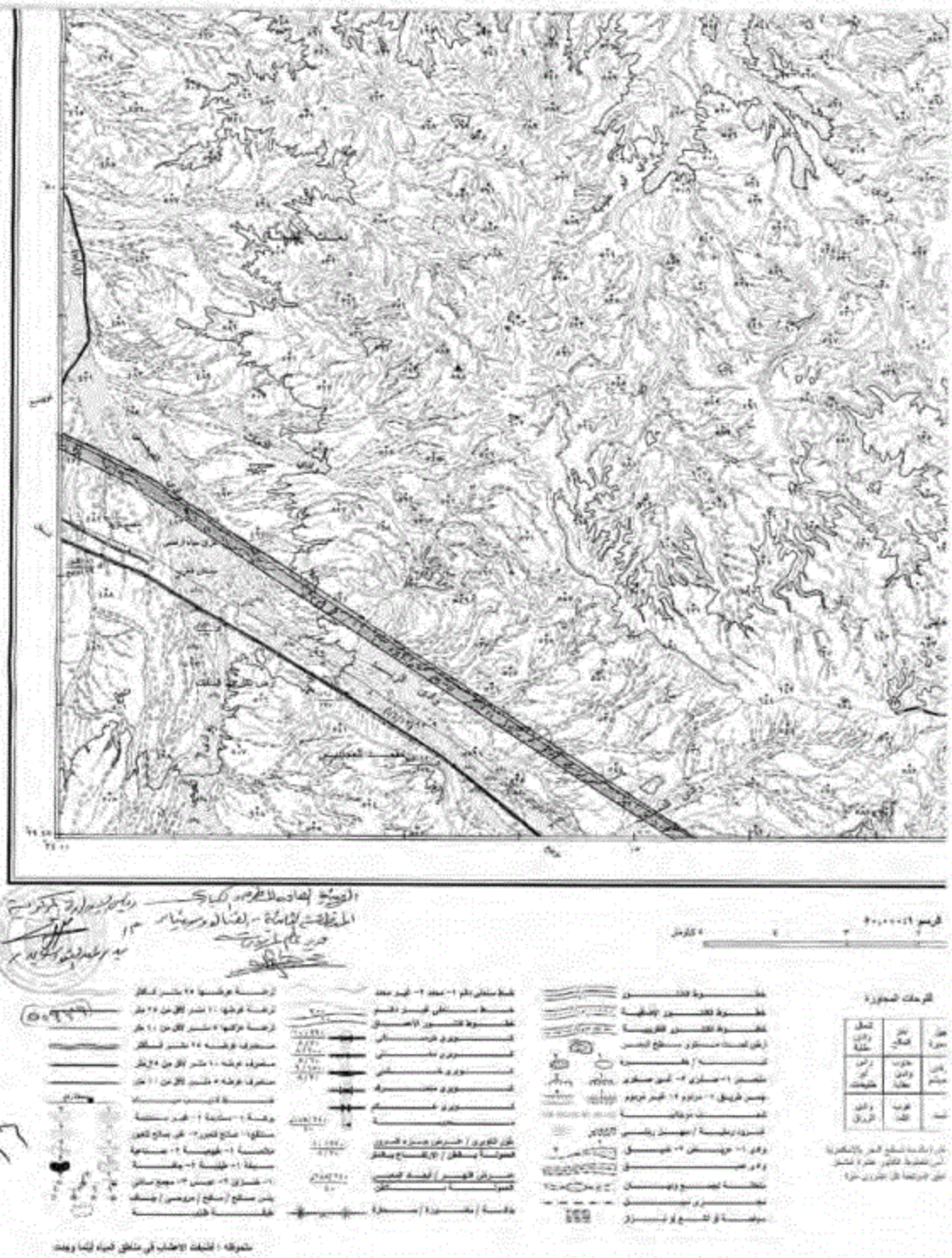
رئيس المراجعه | رئيس القسم | مدير المشروع | يعتمد

مهندس /
مدير مديرية المساحه بالا
٤/١١/




وادى عقابة
NH 36 G 6 c


جبل عطاقة
جبل الحصى
جبل الحصى
جبل الحصى



١٧

جمهورية مصر العربية

رأس

الموضوع بخصوص / المسار المقترح لمشروع خط سكه حديد (بئر العبد /العريش /طابا) بمحافظتى شمال

ملاحظات الرسم :

١- المرسوم بالازرق وملون من الداخل باللون الاصفر هو المسار المقترح بخط سكه حديد (بئر العبد /ا
الذي تم رفع من الطبيعه باشارة مندوب الهيئه العامه للطرق والكباري المنطقة الثانية بالاسماعيلية ،
السكه الحديد بالاسماعيلية

٢- تم حصر الملاك الظاهرين وباشاره ملوبي الهيئه العامة للطرق والكباري ومندوب هيئه السكة الحديد
وتحت مسئوليتهم بالطبيعه ومرفق كشوف حصر باسماء الملاك الظاهرين موضح بيه المسطحات

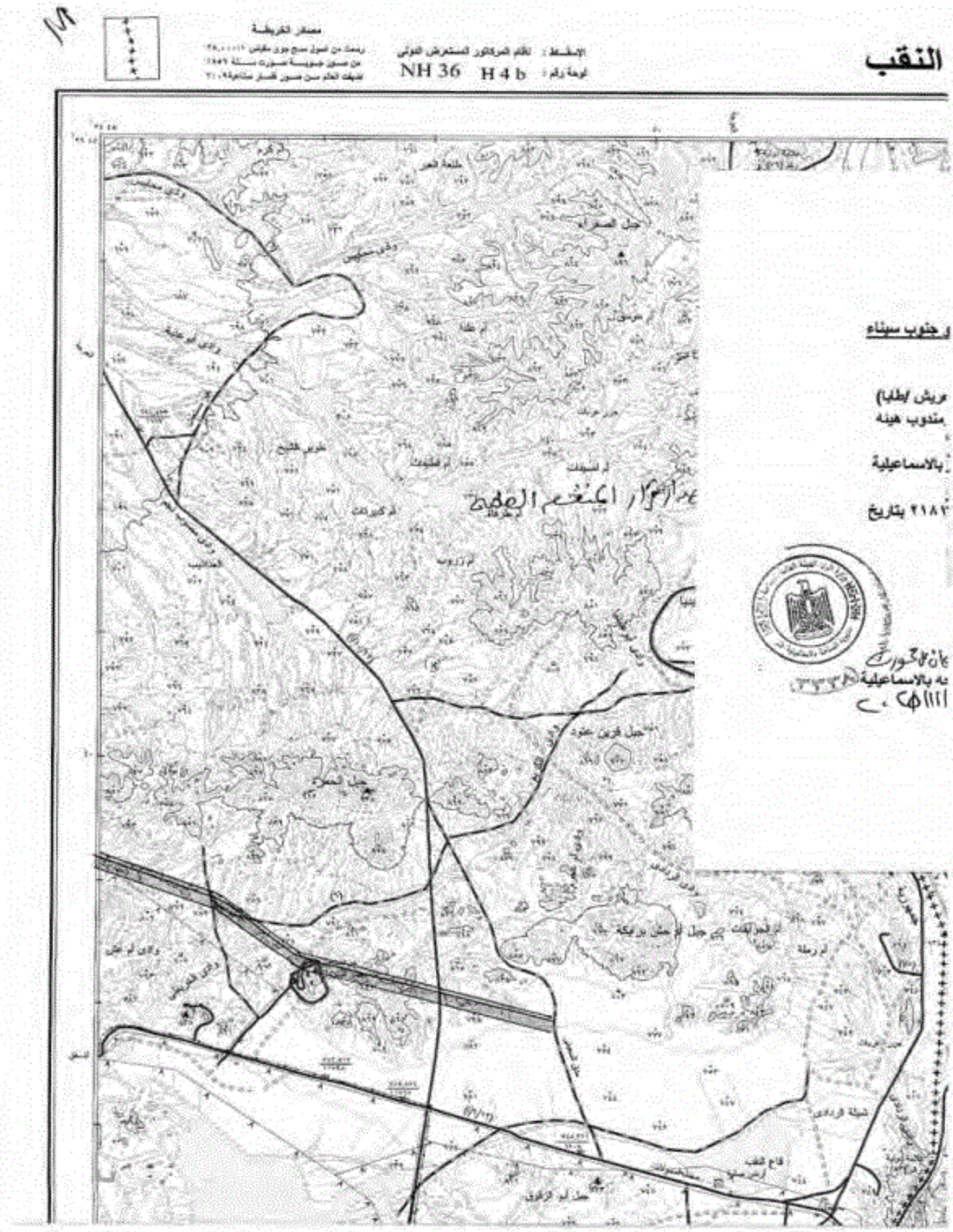
٣- تمت هذه الاجراءات بناء علي كتاب الهيئه العامة للطرق والكباري المنطقة الثانية بالاسماعيلية رقم
٨/٢٥/ ٢٠٢٥المرفق به cd (اورنيك) مسار المشروع المقترح

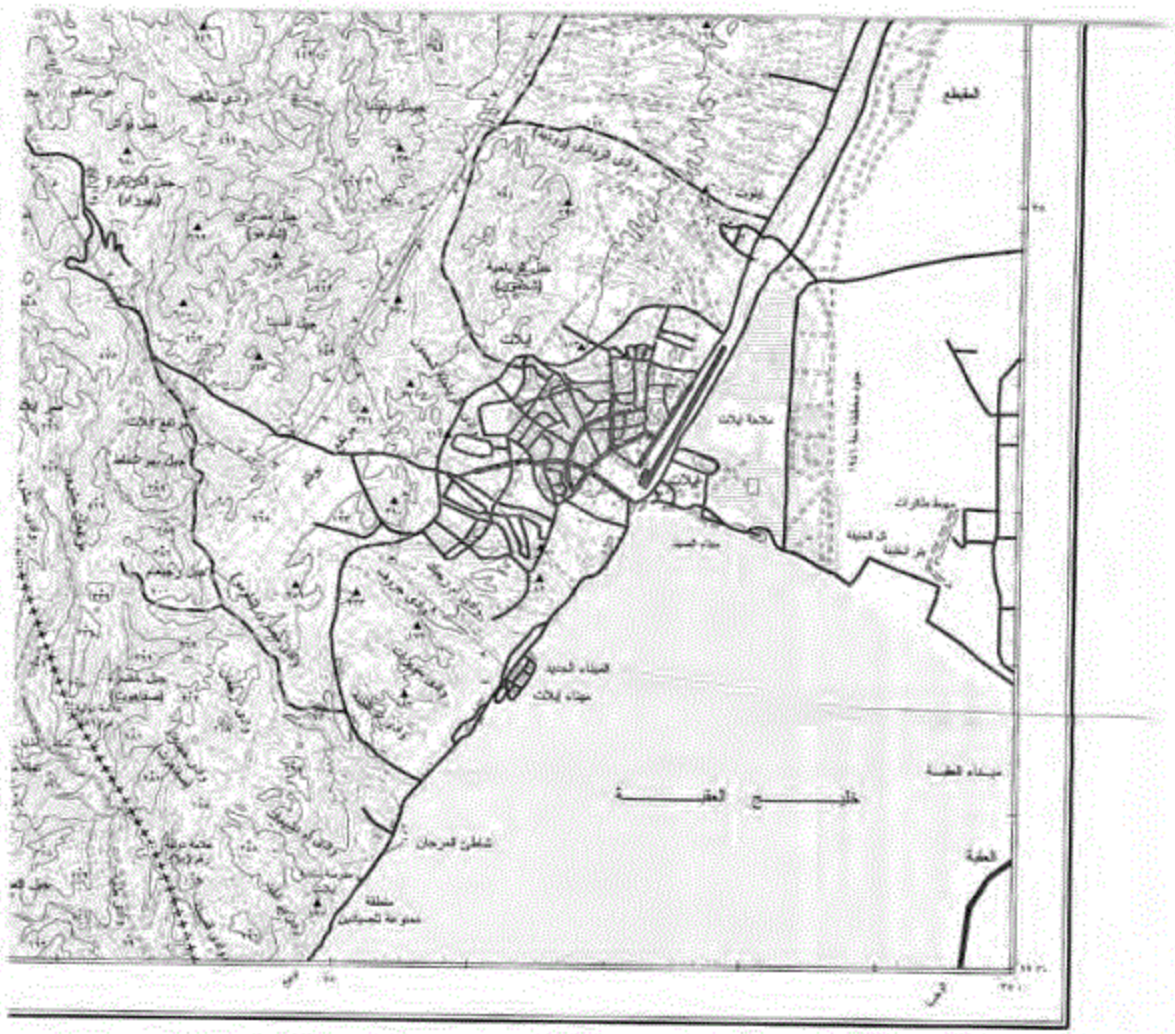
٤- لايعتبر هذا المشروع من المنافع العامة الا بعد استعداد قرار المنفعه العامة من الجهات المختصة

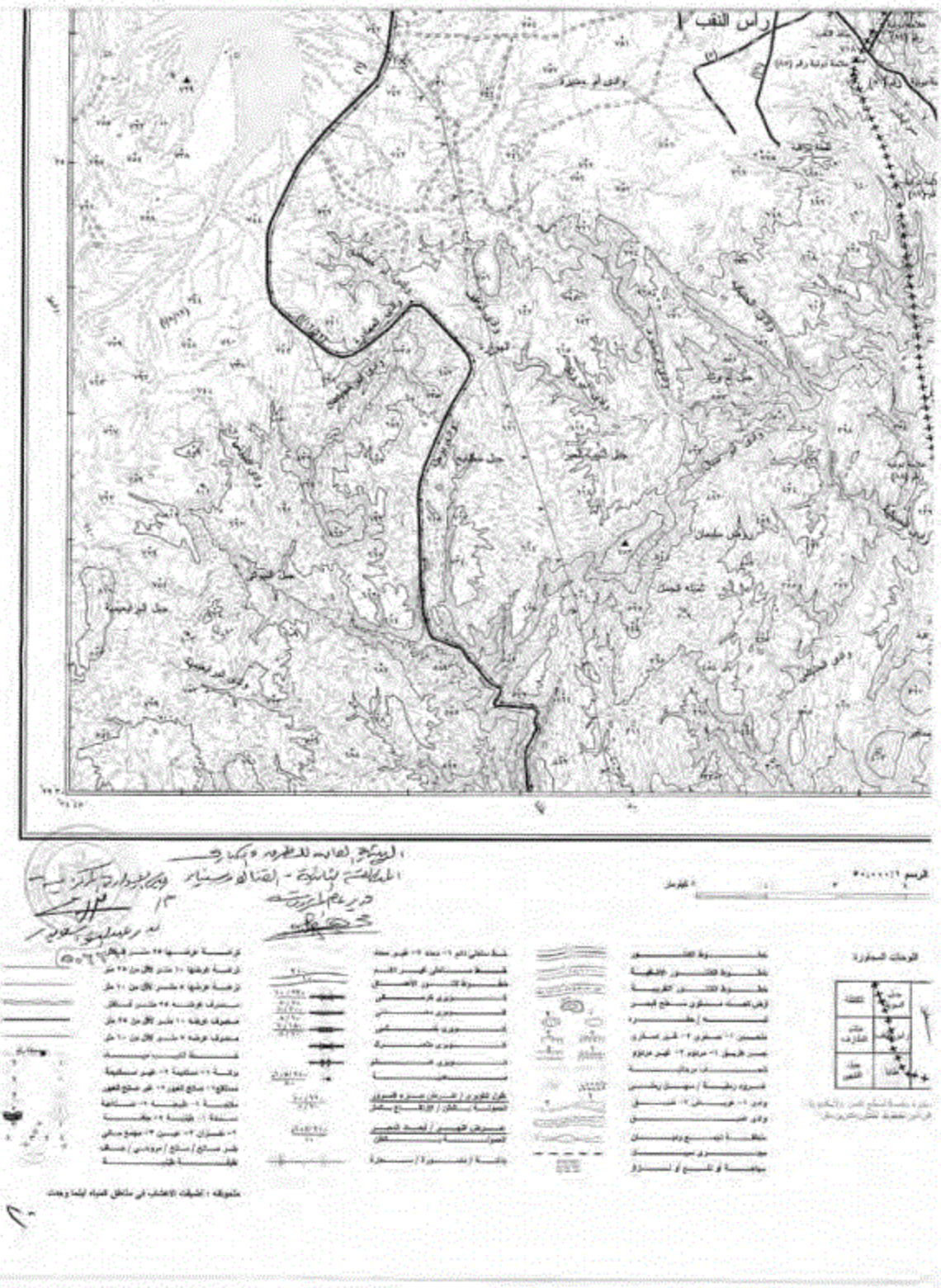
رئيس المراجعه رئيس القسم مدير المشروع يعتمد

مهندس /١٣
مدير مديرية المساح
٤




النقب
مقياس الخريطة
الإسقاط: نظام المركاتور المستعرض الموحد
لوحة رقم: NH 36 H 4 b
جنوب سيناء
بالاسماعيلية
٢١٨٣ بتاريخ



المقطع
ايلات
خليج العقبة
ميناء العقبة
العقبة
شاطئ المرجان
منطقة محمية للسياحة
ميناء الحديد
ميناء ايلات
محمية ايلات
جبل شليمون
جبل مصري
جبل الكرنتينا
جبل الحمام
جبل رمز شاطئ
جبل شاطئ
جبل الحمام
جبل الحمام
جبل الحمام


رأس النقب
جبل سلمان
جبل أبو رحمية
الوحدات المحورة

٢١

وادى

جمهورية مصر العربية



الموضوع بخصوص / المسار المقترح لمشروع خط سكه حديد (بئر العبد /العريش /طابا) بمحافظتى شمال و جنو

ملاحظات الرسم :


١- المرسوم بالازرق وملون من الداخل باللون الاصفر هو المسار المقترح بخط سكه حديد (بئر العبد /العريش
الذي تم رفع من الطبيعه باشارة مندوب الهيئه العامه للطرق والكباري المنطقة الثانية بالاسماعيلية ومندو
السكه الحديد بالاسماعيلية


٢- تم حصر الملاك الظاهرين وباشاره منوبي الهيئه العامة للطرق والكباري ومندوب هيئه السكة الحديد بالاس
وتحت مسئوليتهم بالطبيعه ومرفق كشوف حصر باسماء الملاك الظاهرين موضح بيه المسطحات

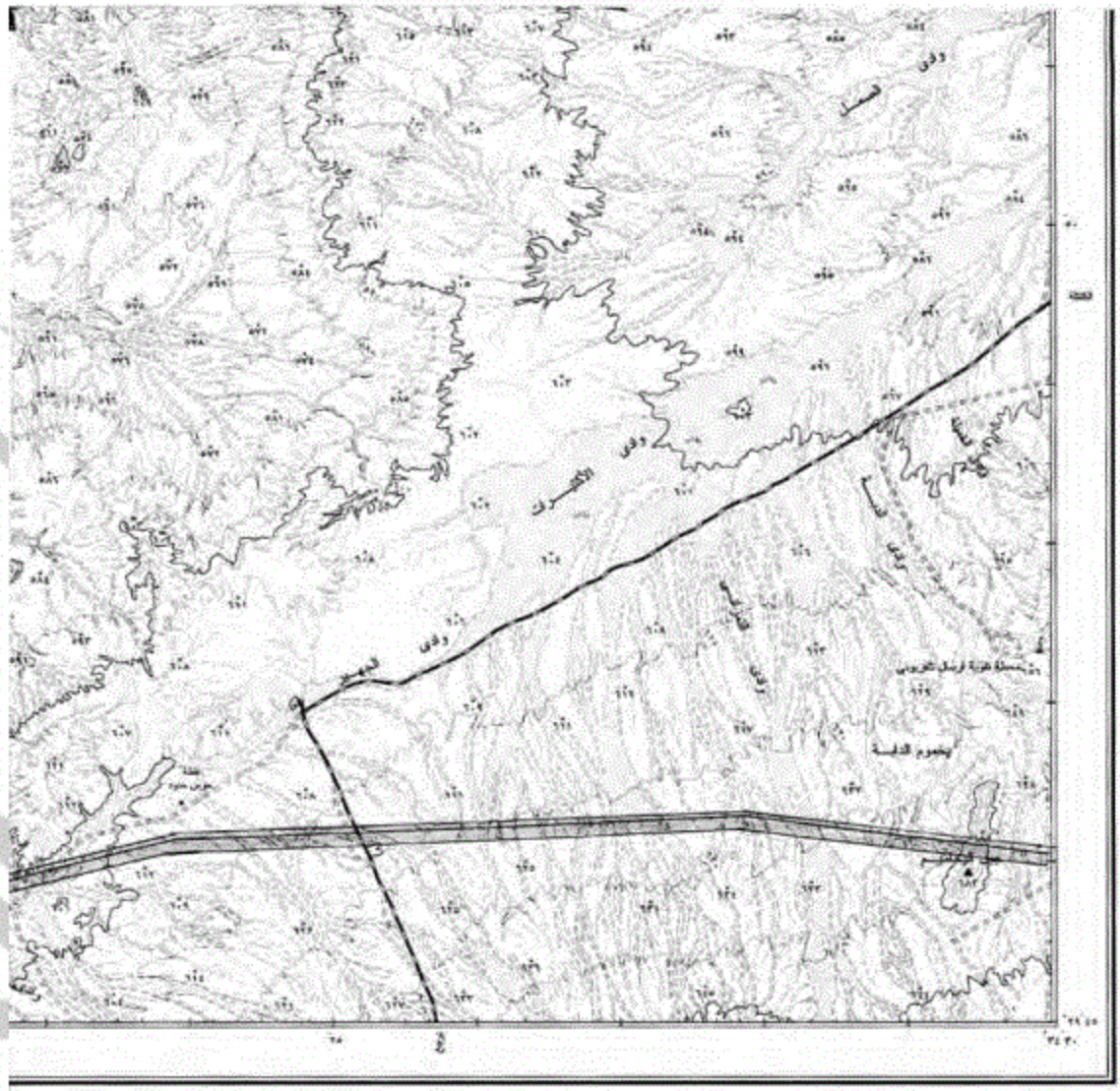
٣- تمت هذه الاجراءات بناء على كتاب الهيئه العامة للطرق والكباري المنطقة الثانية بالاسماعيلية رقم ١٨١
٢٠٢٥/٨/٢٥ المرفق به cd (اورنيك) مسار المشروع المقترح

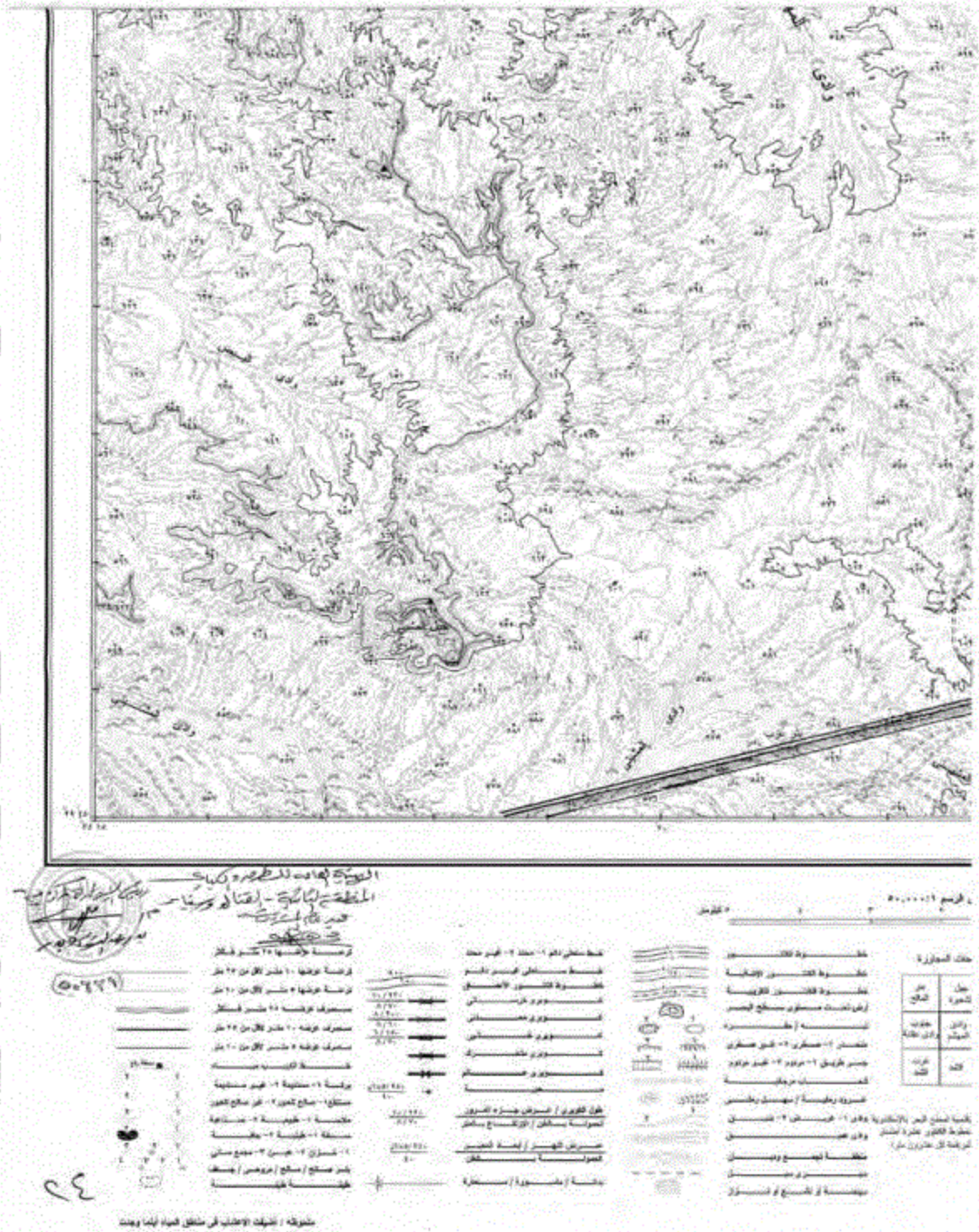
٤- لايعتبر هذا المشروع من المنافع العامة الا بعد استعداد قرار المنفعه العامة من الجهات المختصة

رئيس المراجعه	رئيس القسم	مدير المشروع	يعتمد
			مهندس /
مدير مديرية المساحه بالا
٢٥/١١/٤




المهشم
مصادر الخريطة
الإسقاط : نظام المركاتور المستعرض العالمي
لوحة رقم : NH 36 G 6 d
سيناء
ماعيلية
بتاريخ
سماعيلية

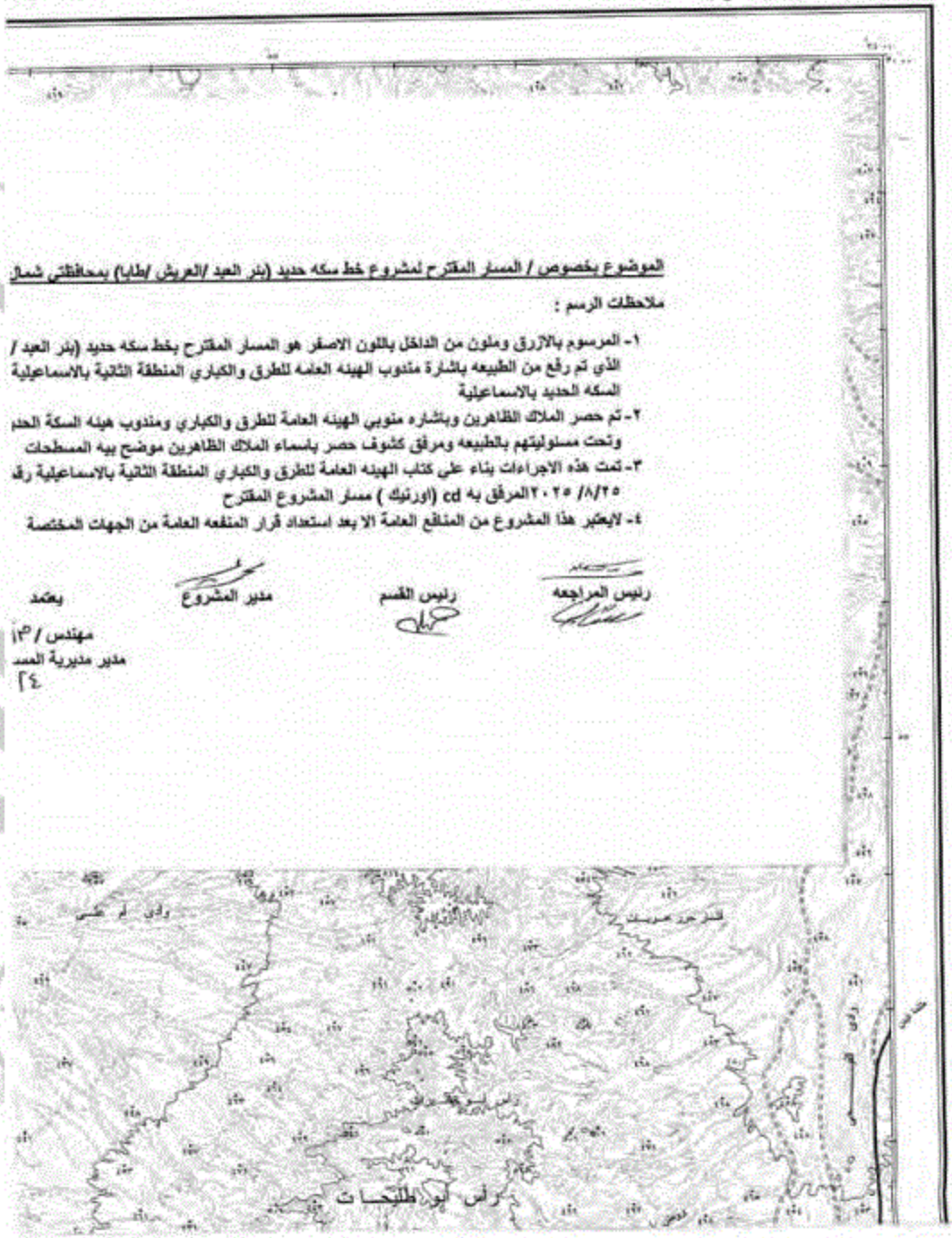

وقف
الجسور
الجسور
وقف
وقف
وقف



٢٥

جمهورية مصر العربية

رأس



الموضوع بخصوص / المسار المقترح لمشروع خط سكه حديد (بئر العبد /العريش /طابا) بمحافظتى شمال

ملاحظات الرسم :

١- المرسوم بالازرق وملون من الداخل باللون الاصفر هو المسار المقترح بخط سكه حديد (بئر العبد / الذي تم رفع من الطبيعه باشارة مندوب الهيئه العامه للطرق والكباري المنطقة الثانية بالاسماعيلية السكه الحديد بالاسماعيلية

٢- تم حصر الملاك الظاهرين وباشاره منوبي الهيئه العامة للطرق والكباري ومندوب هيئه السكة الحديد وتحت مسئوليتهم بالطبيعه ومرفق كشوف حصر باسماء الملاك الظاهرين موضح بيه المسطحات

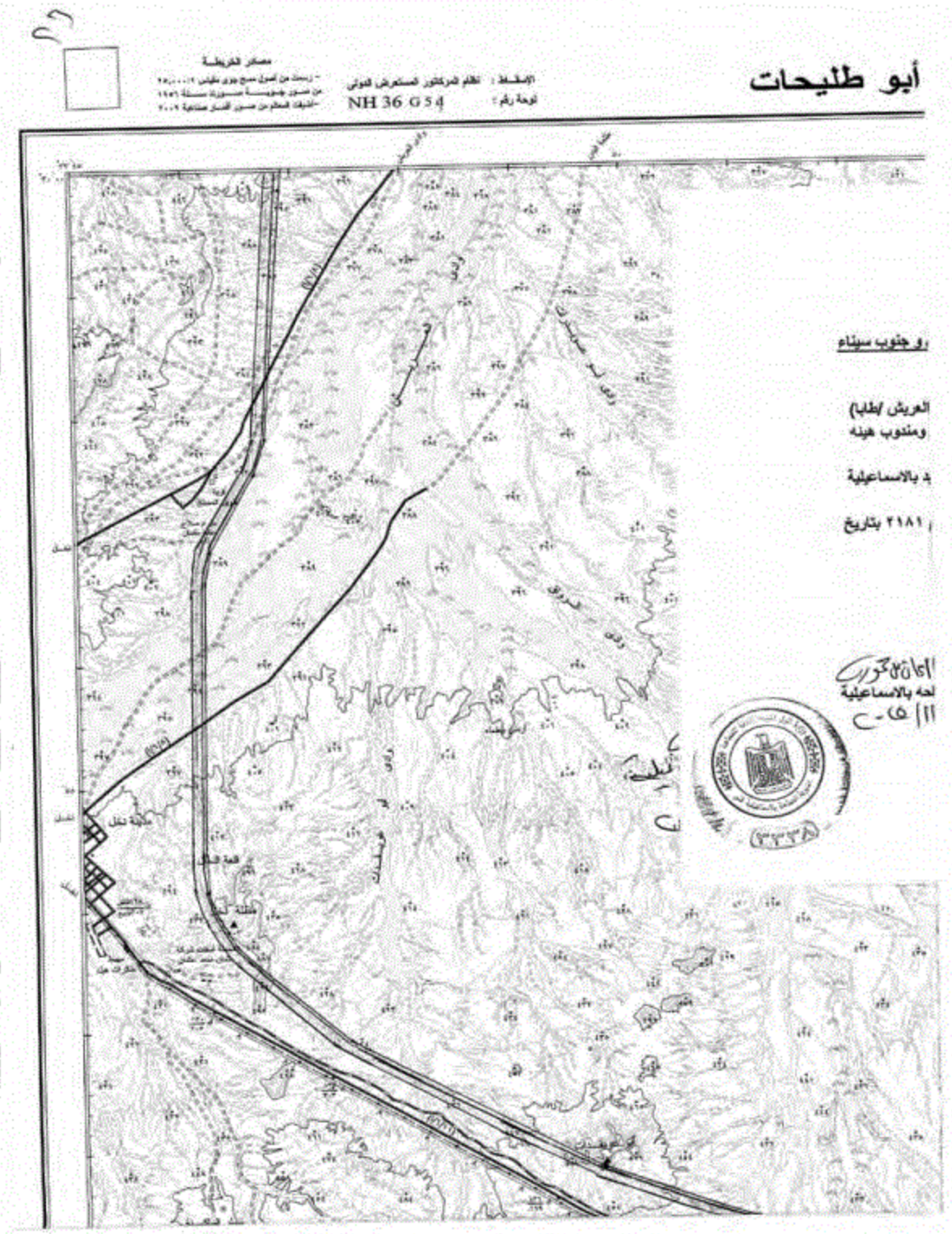
٣- تمت هذه الاجراءات بناء على كتاب الهيئه العامة للطرق والكباري المنطقة الثانية بالاسماعيلية رقم ٨/٢٥/ ٢٠٢٥المرفق به cd (اورنيك) مسار المشروع المقترح

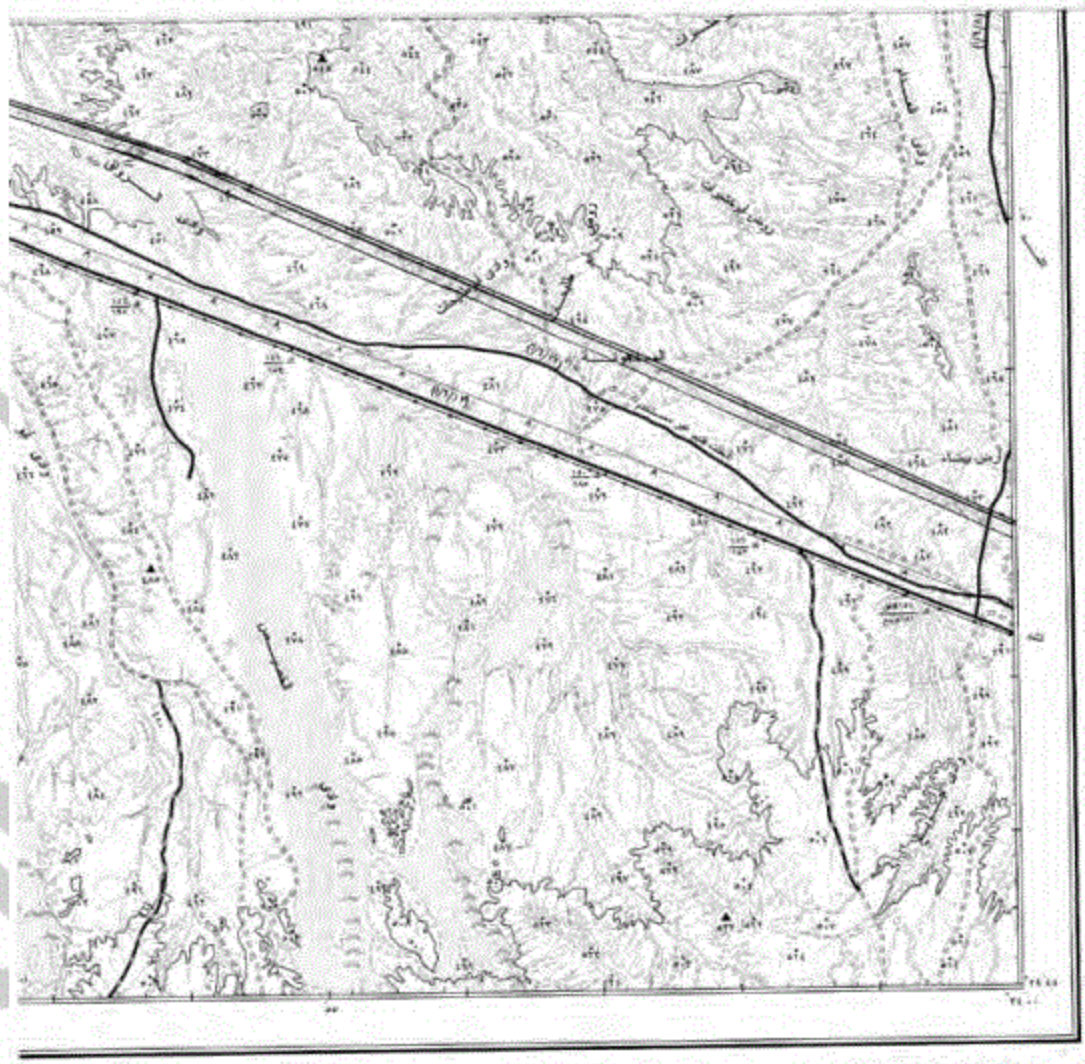
٤- لايعتبر هذا المشروع من المنافع العامة الا بعد استعداد قرار المنفعه العامة من الجهات المختصة


رئيس المراجعه رئيس القسم مدير المشروع يعتمد

مهندس / ا
مدير مديرية المس
[٤

رأس أبو طليحات


أبو طليحات
الإسقاط : نظام المركاتور المستعرض الدولي
لوحة رقم : NH 36 G 54
مصادر الخريطة
وجنوب سيناء
العريش /طابا)
ومندوب هيئه
د بالاسماعيلية
٢١٨١ بتاريخ
لحه بالاسماعيلية





٢٩

جمهورية مصر العربية

جب

الموضوع بخصوص / المسار المقترح لمشروع خط سكه حديد (بئر العبد /العريش /طابا) بمحافظتى شمال و جنوب سيناء

ملاحظات الرسم :

١- المرسوم بالازرق وملون من الداخل باللون الاصفر هو المسار المقترح بخط سكه حديد (بئر العبد /العريش /طابا) الذي تم رفع من الطبيعه باشارة مندوب الهيئه العامه للطرق والكباري المنطقة الثانية بالاسماعيلية ومندوب هيئه السكه الحديد بالاسماعيلية

٢- تم حصر الملاك الظاهرين وباشاره منوبى الهيئه العامة للطرق والكباري ومندوب هيئه السكة الحديد بالاسماعيلية وتحت مسئوليتهم بالطبيعه ومرفق كشوف حصر باسماء الملاك الظاهرين موضح بيه المسطحات


٣- تمت هذه الاجراءات بناء علي كتاب الهيئه العامة للطرق والكباري المنطقة الثانية بالاسماعيلية رقم ٢١٨١ بتاريخ ٢٠٢٥/٨/٢٥ المرفق به cd (اورنيك) مسار المشروع المقترح

٤- لايعتبر هذا المشروع من المنافع العامة الا بعد استعداد قرار المنفعه العامة من الجهات المختصة

رئيس المراجعه | رئيس القسم | مدير المشروع | يعتمد

مهندس / [illegible]
مدير مديرية المساحه بالاسماعيلية

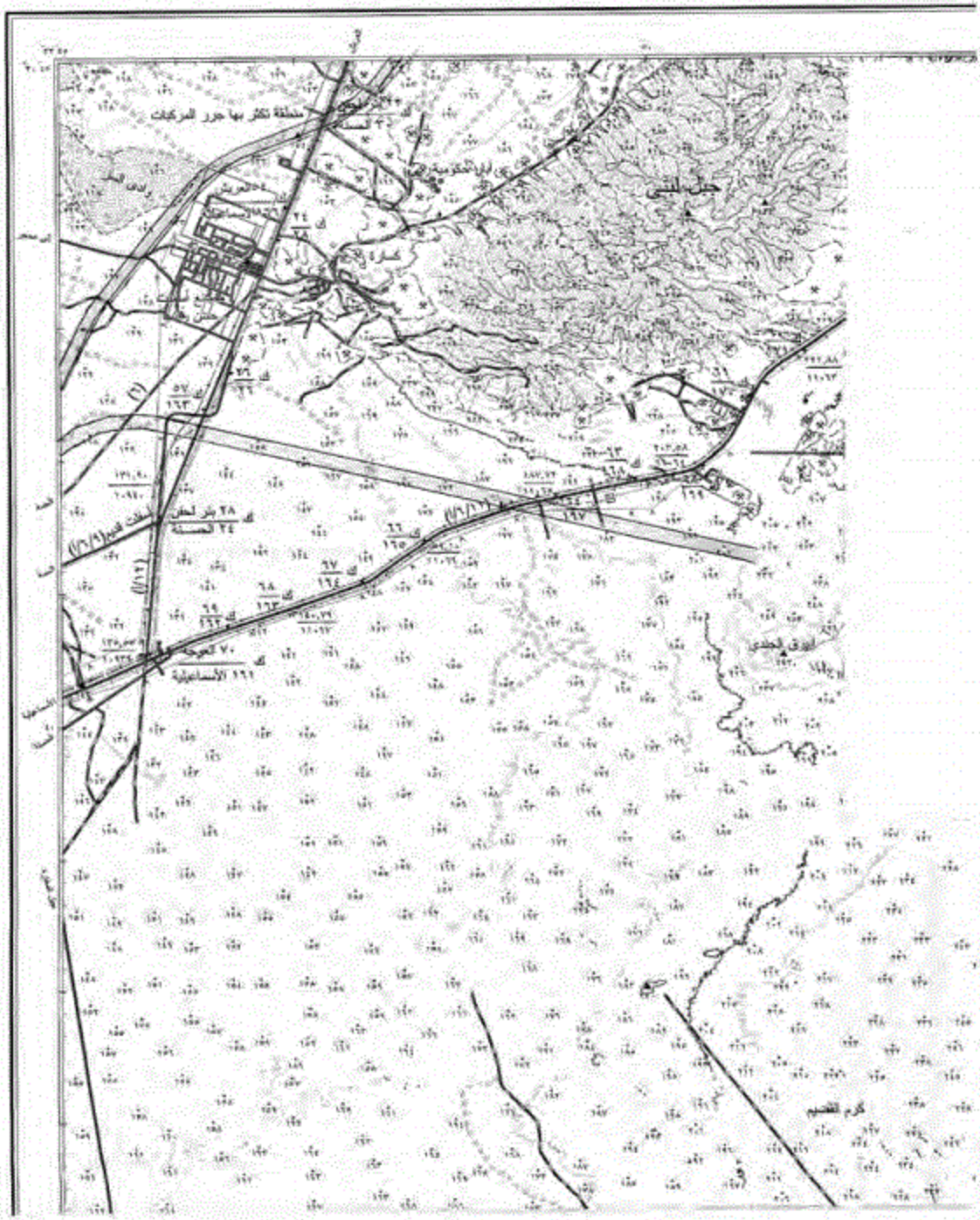
٣٣٣٨



مصدر الخريطة
- رسمة من أصول مسح جوى طبغرافى ١:٢٥٠٠٠
- من صور جوية رقمية سنة ٢٠١٢

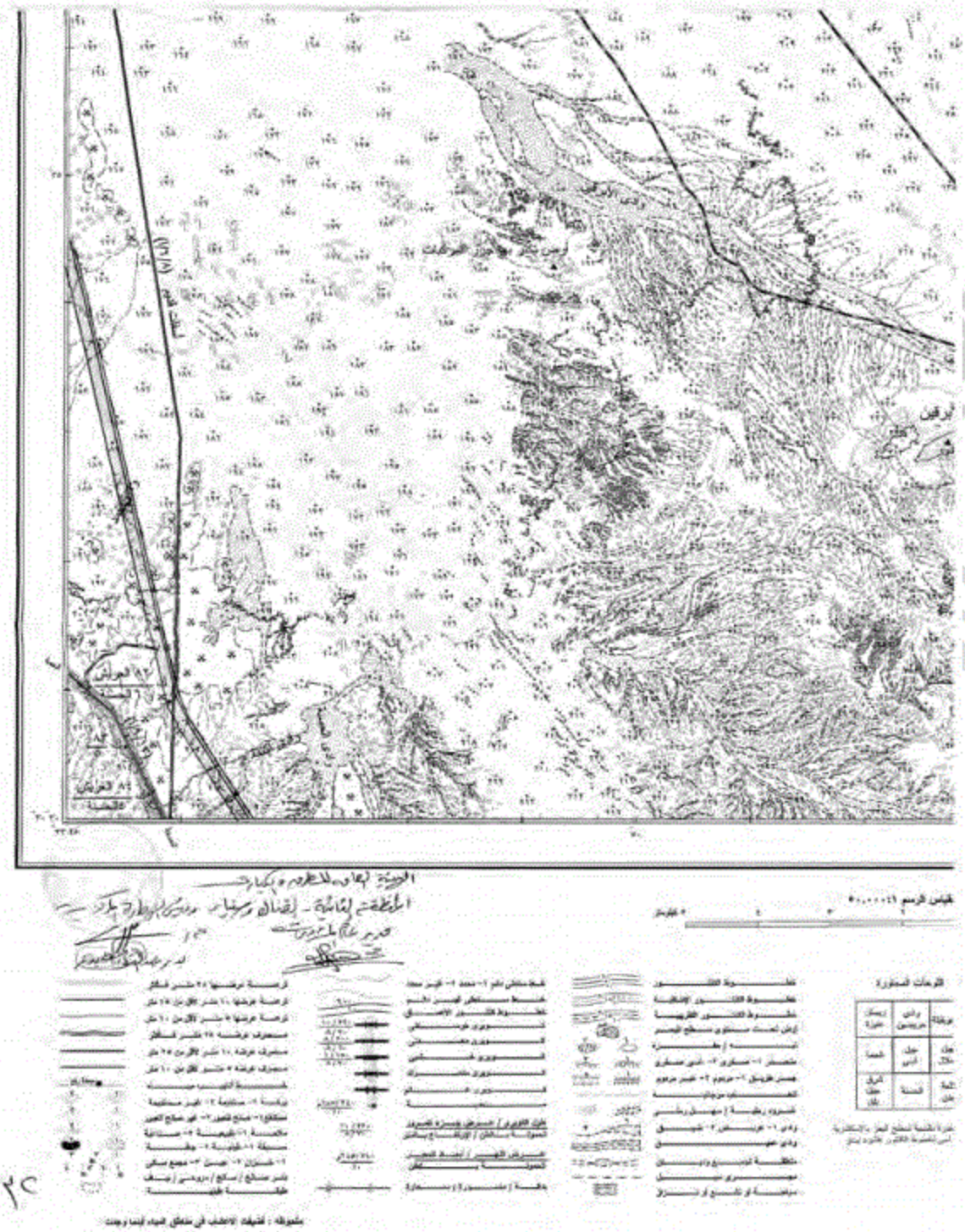
الإسقاط : نظام المركاتور المستعرض الدولى
لوحة رقم : NH 36 K 5 b

ل لبنـــى



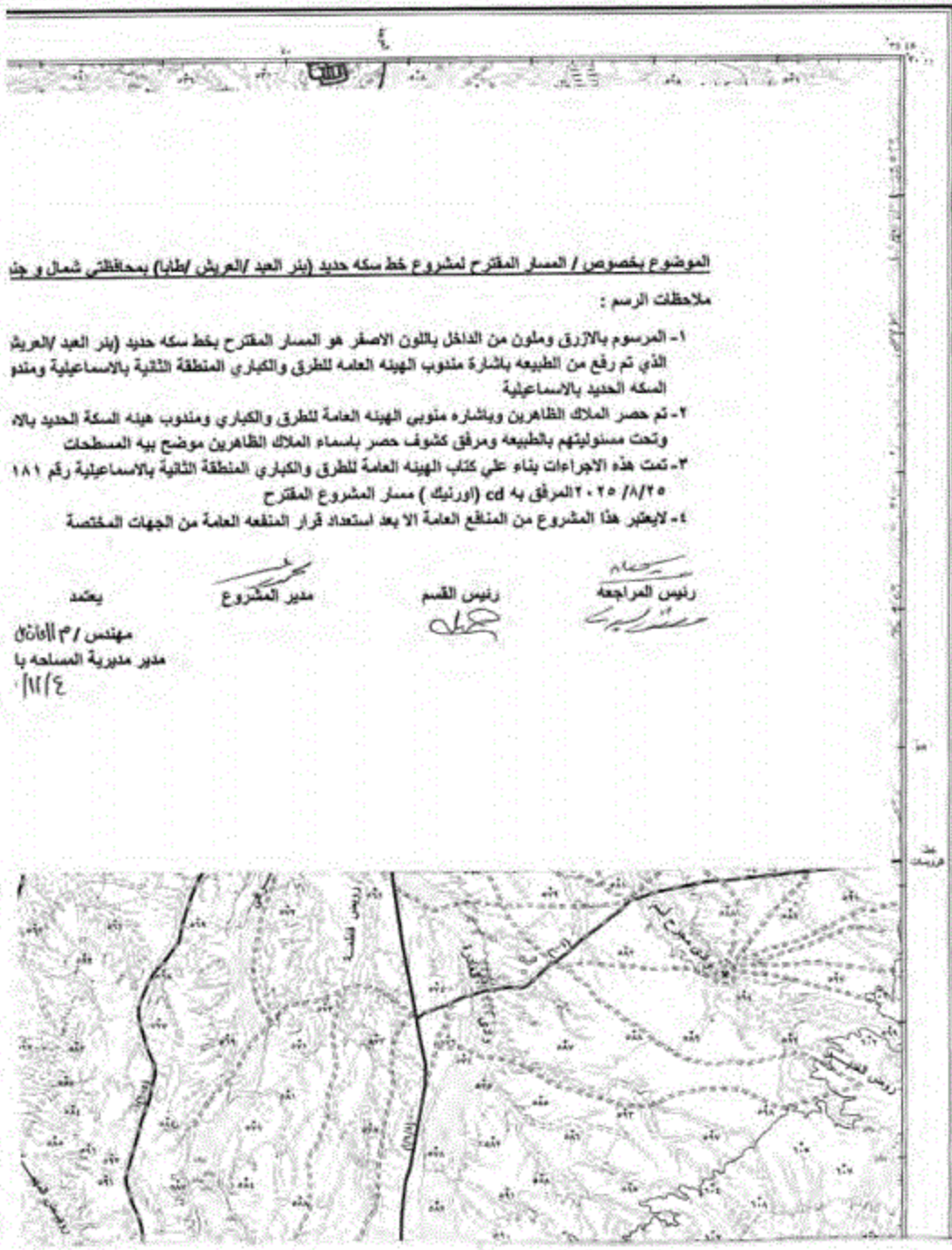





برقين
٩٢ العرايش
٨٤ العرايش
القصاصين
مقياس الرسم ١:٥٠,٠٠٠
الدرجات المستوردة
خريطة تقسيمية لمشروع العمل بالإستكشاف
لبئر المنصورة الكائن بالمنطقة

جمهورية مصر العربية

الـ



الموضوع بخصوص / المسار المقترح لمشروع خط سكه حديد (بئر العبد /العريش /طابا) بمحافظتى شمال و جن

ملاحظات الرسم :

١- المرسوم بالازرق وملون من الداخل باللون الاصفر هو المسار المقترح بخط سكه حديد (بئر العبد /العريش الذي تم رفع من الطبيعه باشارة مندوب الهيئه العامه للطرق والكباري المنطقة الثانية بالاسماعيلية ومندو السكه الحديد بالاسماعيلية

٢- تم حصر الملاك الظاهرين وباشاره منوبى الهيئه العامة للطرق والكباري ومندوب هيئه السكة الحديد بالا وتحت مسئوليتهم بالطبيعه ومرفق كشوف حصر باسماء الملاك الظاهرين موضح بيه المسطحات

٣- تمت هذه الاجراءات بناء علي كتاب الهيئه العامة للطرق والكباري المنطقة الثانية بالاسماعيلية رقم ١٨١ ٢٠٢٥/٨/٢٥ المرفق به cd (اورنيك) مسار المشروع المقترح

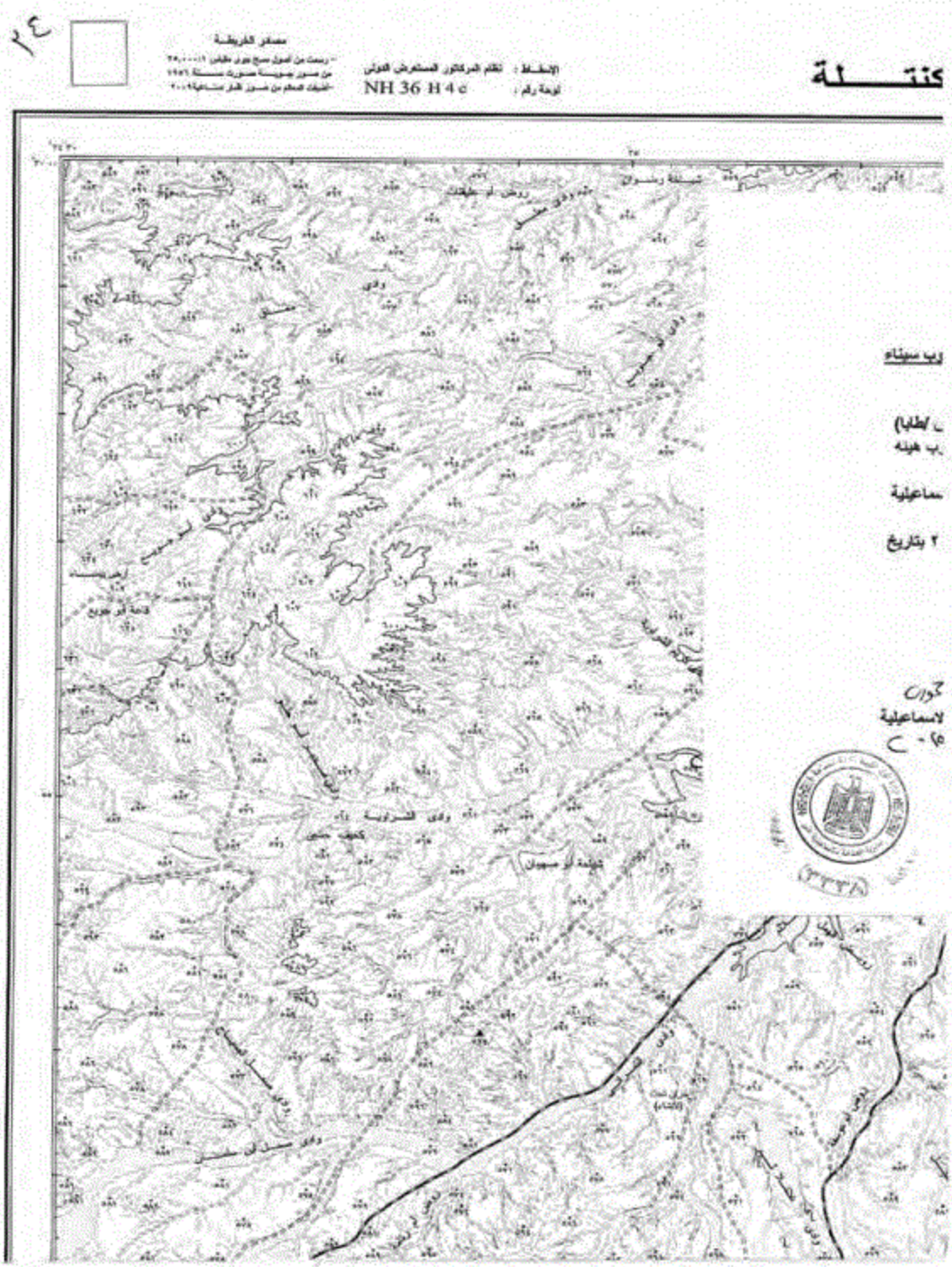
٤- لايعتبر هذا المشروع من المنافع العامة الا بعد استعداد قرار المنفعه العامة من الجهات المختصة

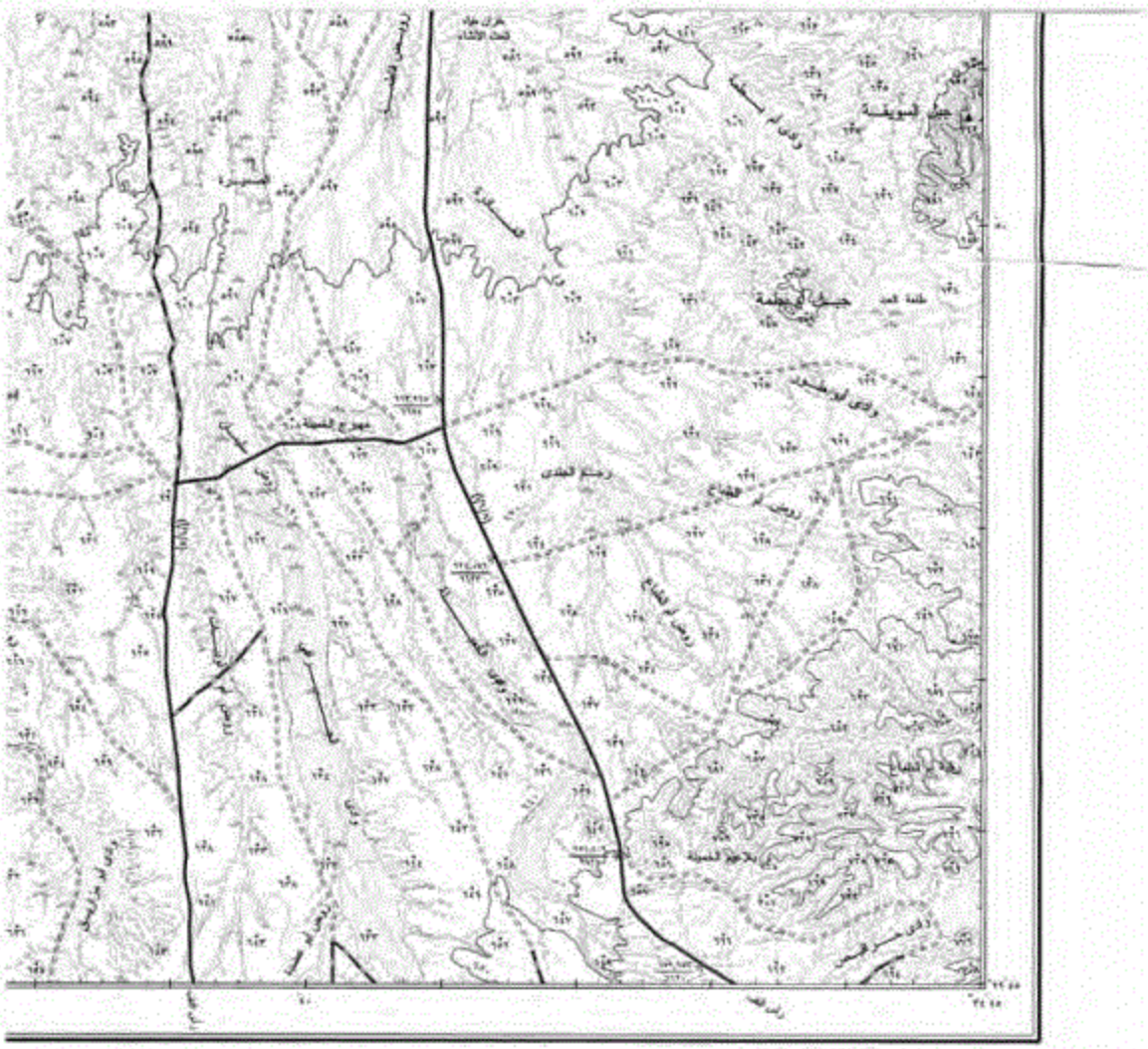
رئيس المراجعه | رئيس القسم | مدير المشروع | يعتمد

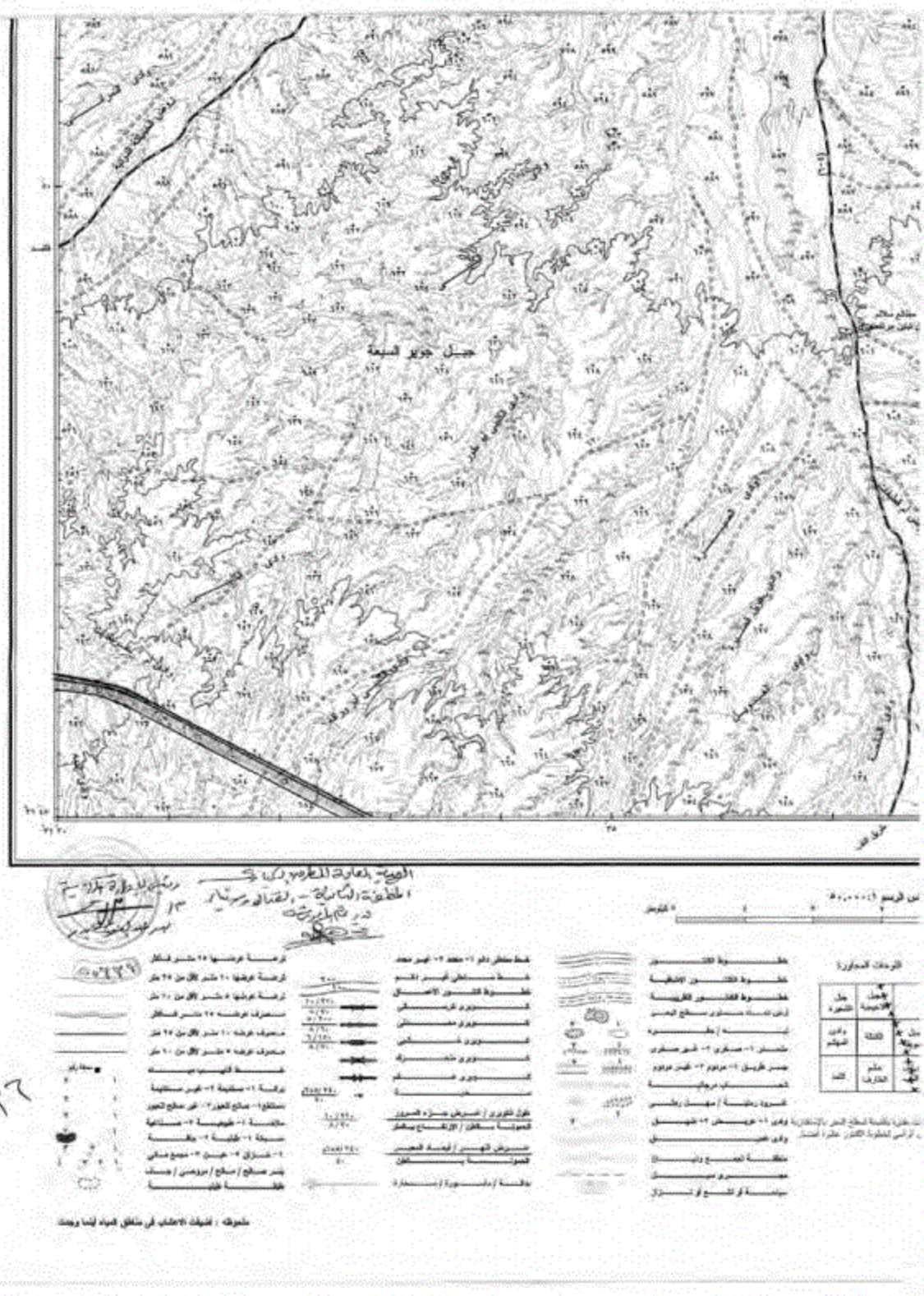
مهندس / م ا ف ق

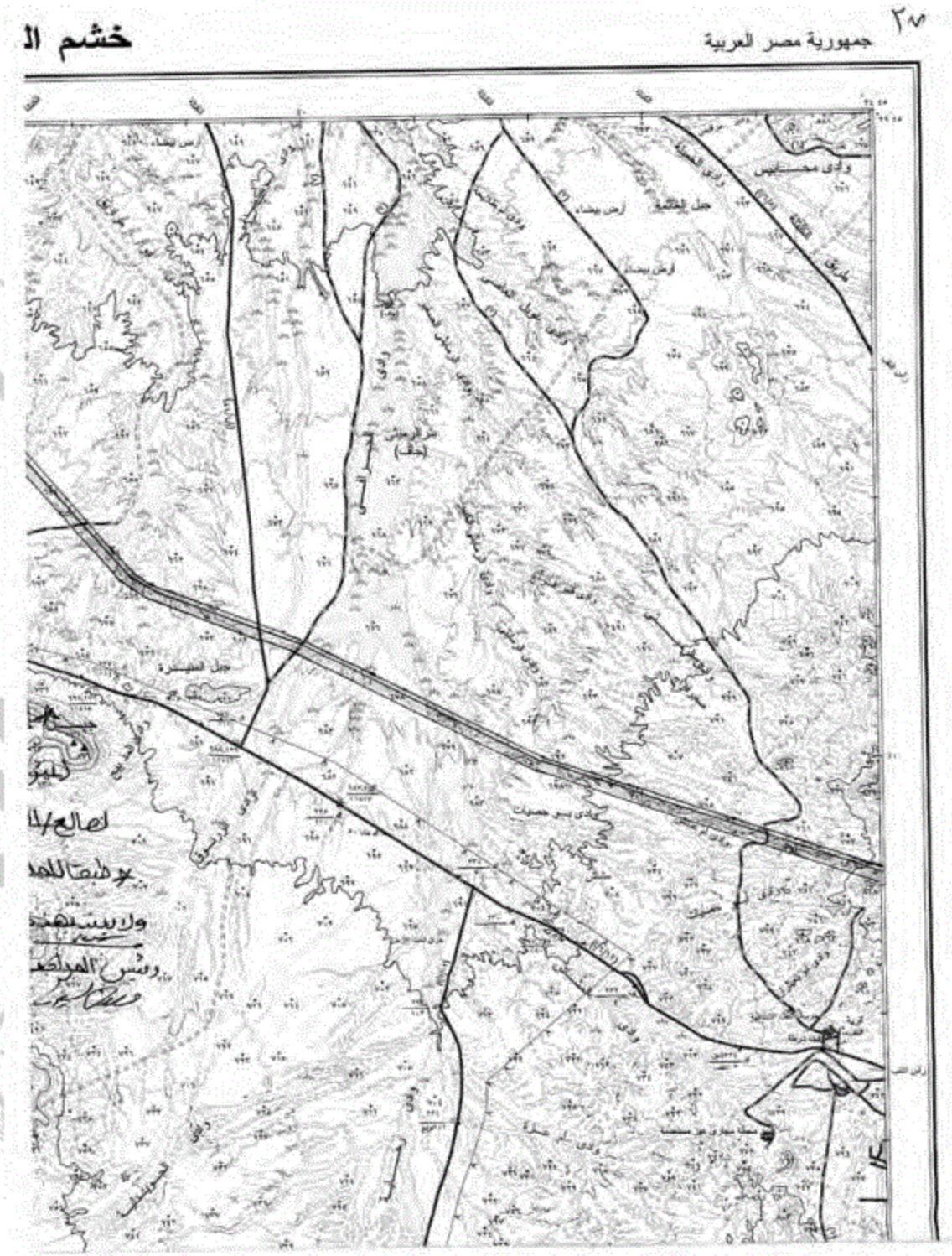
مدير مديرية المساحه با

٢/١٢/٤


كنتـــــلة
الإسقاط : نظام المركاتور المستعرض الدولى
لوحة رقم : NH 36 H 4 c
مصادر الخريطة
وادى
وادى
وادى


جبل السويفة
جبل أبو عطمة
وادى أبو سحبة
رمسة الحدى
مهبط الحمولة
وادى أبو مرخية
وادى أبو سحبة
رمسة الحدى
رمسة الحدى
رمسة الحدى


جبل جوير السبعة


٢٧
جمهورية مصر العربية
خشم ال

طارف

الإسقاط : نظام المركاتور المستعرض الدولى
لوحة رقم : NH 36 H 4 a

مصادر الخريطة
- رسمت من صور سرج جوى مقياس ١/٢٥٠٠٠
من صور جوية صورت سنة ١٩٨٩
- طبقت المعالم من صور القمر صناعة ٢٠٠٩



موضوع بخصوص / المسار المقترح لمشروع خط سكه حديد (بئر العبد /العريش /طابا) بمحافظتى شمال و جنوب سيناء

لاحظات الرسم :

١- المرسوم بالازرق وملون من الداخل باللون الاصفر هو المسار المقترح بخط سكه حديد (بئر العبد /العريش /طابا) الذي تم رفع من الطبيعه باشارة مندوب الهيئه العامه للطرق والكباري المنطقة الثانية بالاسماعيلية ومندوب هيئه السكه الحديد بالاسماعيلية

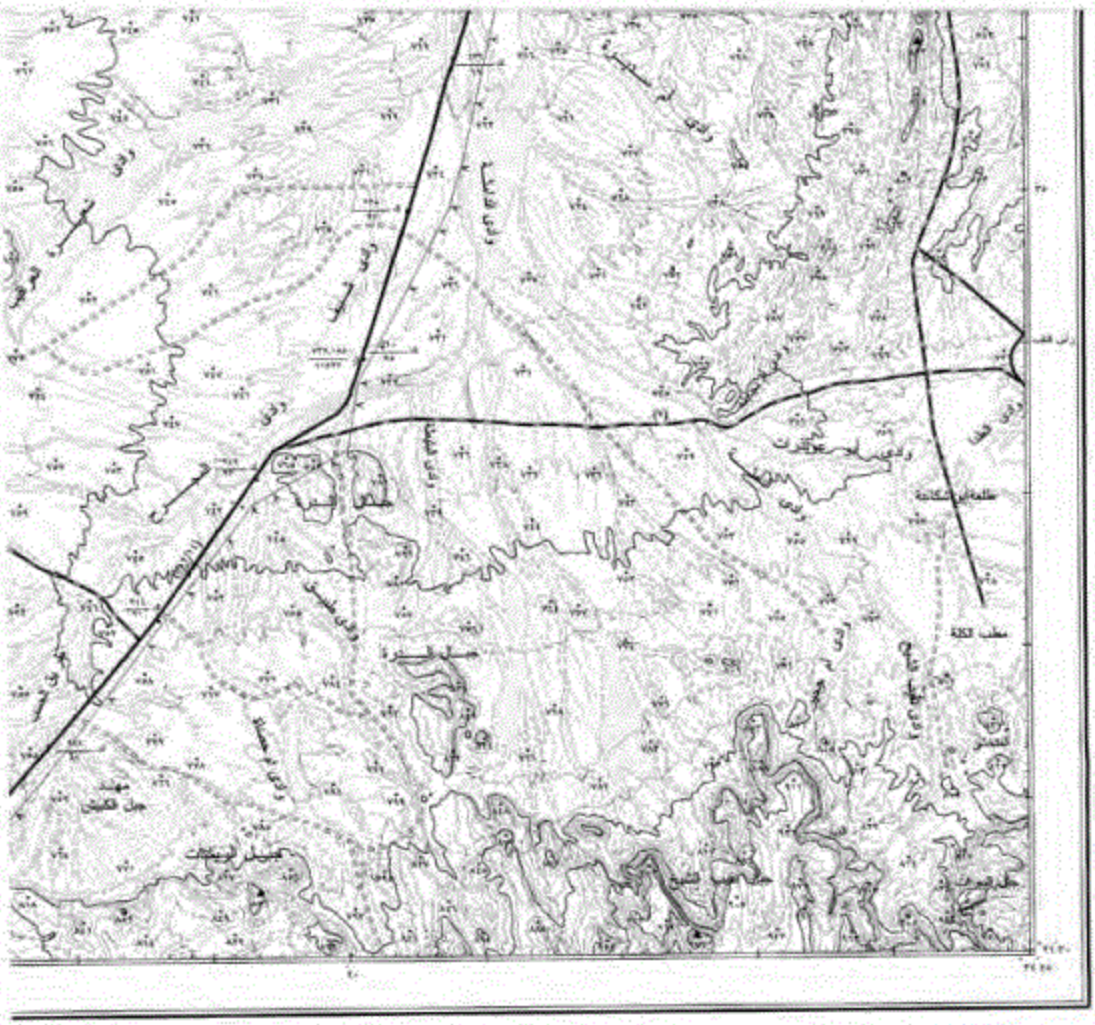
٢- تم حصر الملاك الظاهرين وباشاره منوبى الهيئه العامة للطرق والكباري ومندوب هيئه السكة الحديد بالاسماعيلية وتحت مسئوليتهم بالطبيعه ومرفق كشوف حصر باسماء الملاك الظاهرين موضح بيه المسطحات

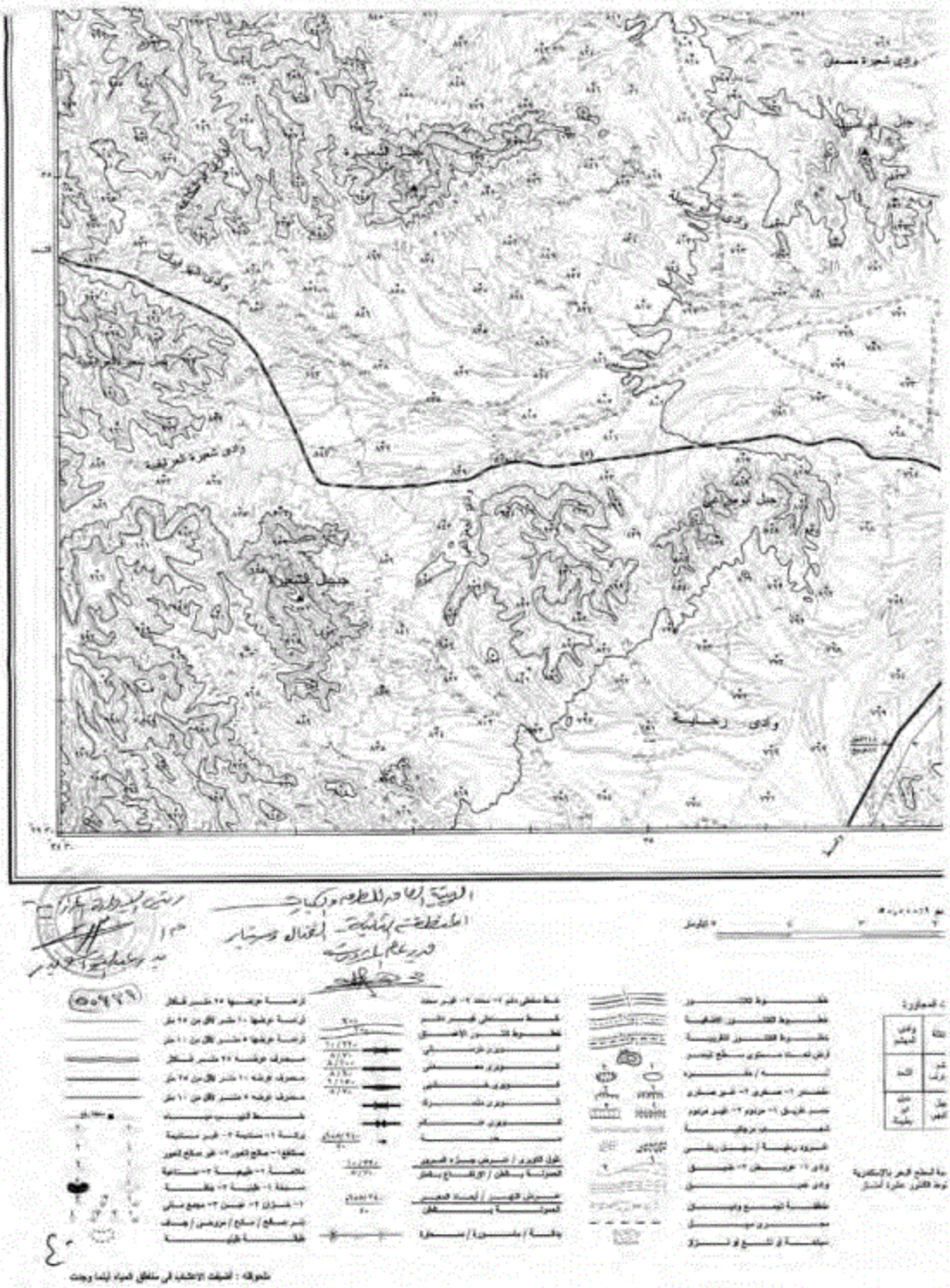
٣- تمت هذه الاجراءات بناء على كتاب الهيئة العامة للطرق والكباري المنطقة الثانية بالاسماعيلية رقم ٢١٨١ بتاريخ ٢٠٢٥/٨/٢٥ المرفق به cd (اورنيك) مسار المشروع المقترح

٤- لايعتبر هذا المشروع من المنافع العامة الا بعد استعداد قرار المنفعه العامة من الجهات المختصة

رئيس المراجعه | رئيس القسم | مدير المشروع | يعتمد

مهندس / [illegible]
مدير مديرية المساحه بالاسماعيلية
٢٠٢٥/١١/٤


وادي قنا
وادي قنا
وادي قنا


وادى شجرة مسعود
جبل الشجرة
وادى شجرة الغزالية
جبل الشجرة
جبل أبو حلى
جبل الشجرة
وادى رحابة

٤١

جمهورية مصر العربية

الحس



الموضوع بخصوص / المسار المقترح لمشروع خط سكه حديد (بئر العبد /العريش /طابا) بمحافظتى شمال و جنوب ء

ملاحظات الرسم :

١- المرسوم بالازرق وملون من الداخل باللون الاصفر هو المسار المقترح بخط سكه حديد (بئر العبد /العريش /ط
الذي تم رفع من الطبيعه باشارة مندوب الهيئه العامه للطرق والكباري المنطقة الثانية بالاسماعيلية ومندوب ه
السكه الحديد بالاسماعيلية

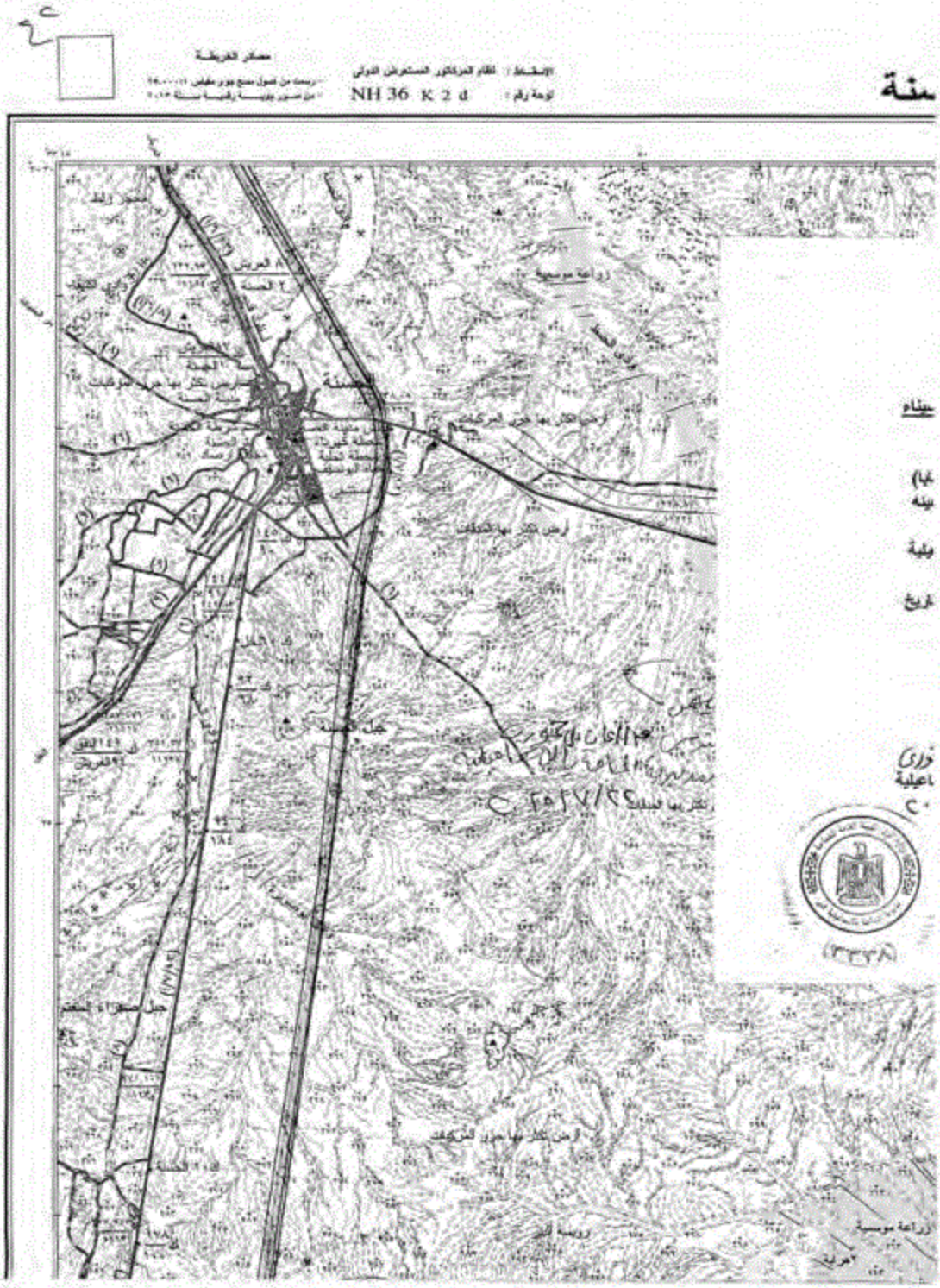
٢- تم حصر الملاك الظاهرين وباشاره منوبي الهيئه العامة للطرق والكباري ومندوب هيئه السكة الحديد بالاسماء
وتحت مسئوليتهم بالطبيعه ومرفق كشوف حصر باسماء الملاك الظاهرين موضح بيه المسطحات

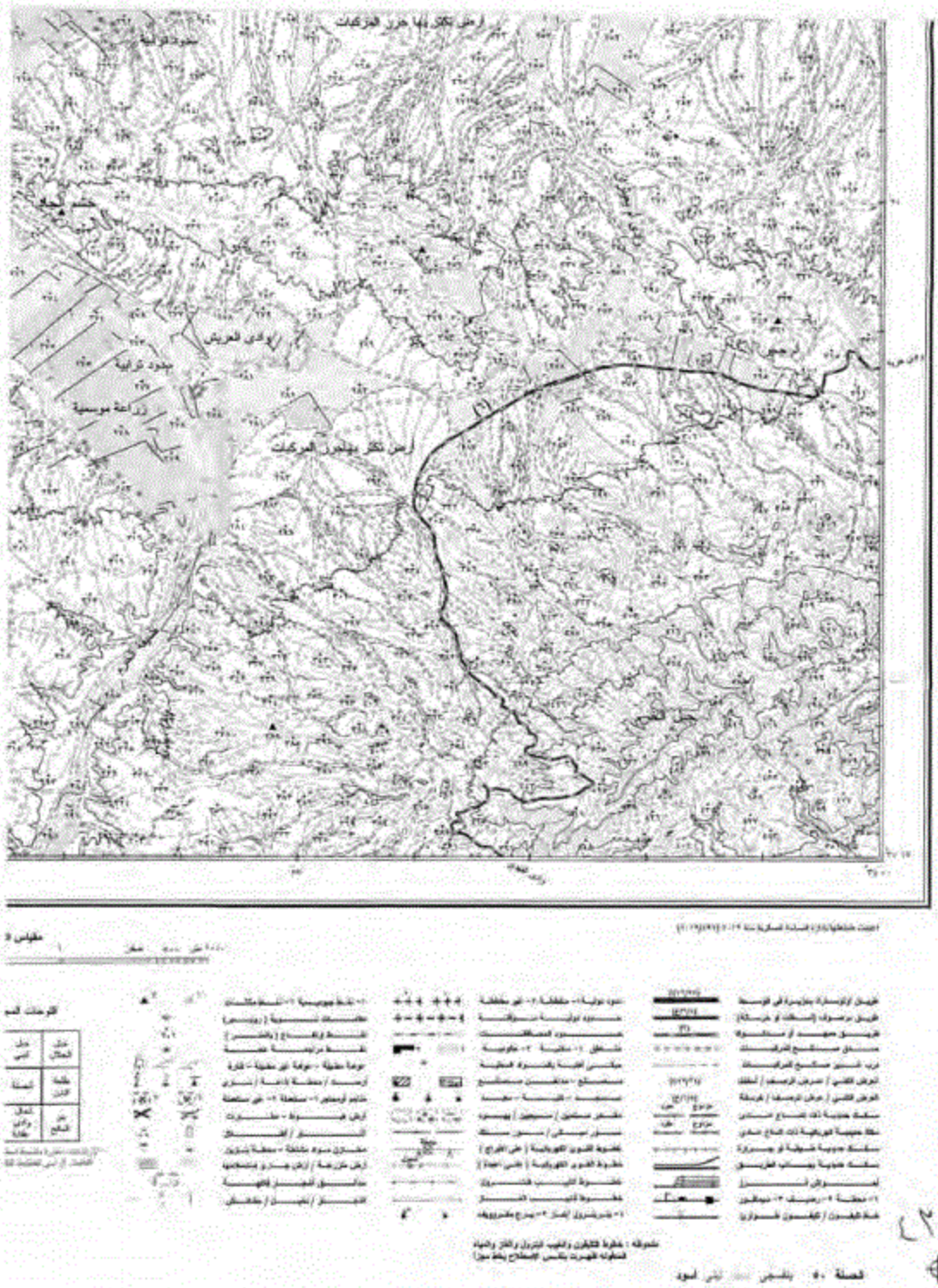
٣- تمت هذه الاجراءات بناء علي كتاب الهيئه العامة للطرق والكباري المنطقة الثانية بالاسماعيلية رقم ٢١٨١ بتا
٢٠٢٥/٨/٢٥ المرفق به cd (اورنيك) مسار المشروع المقترح

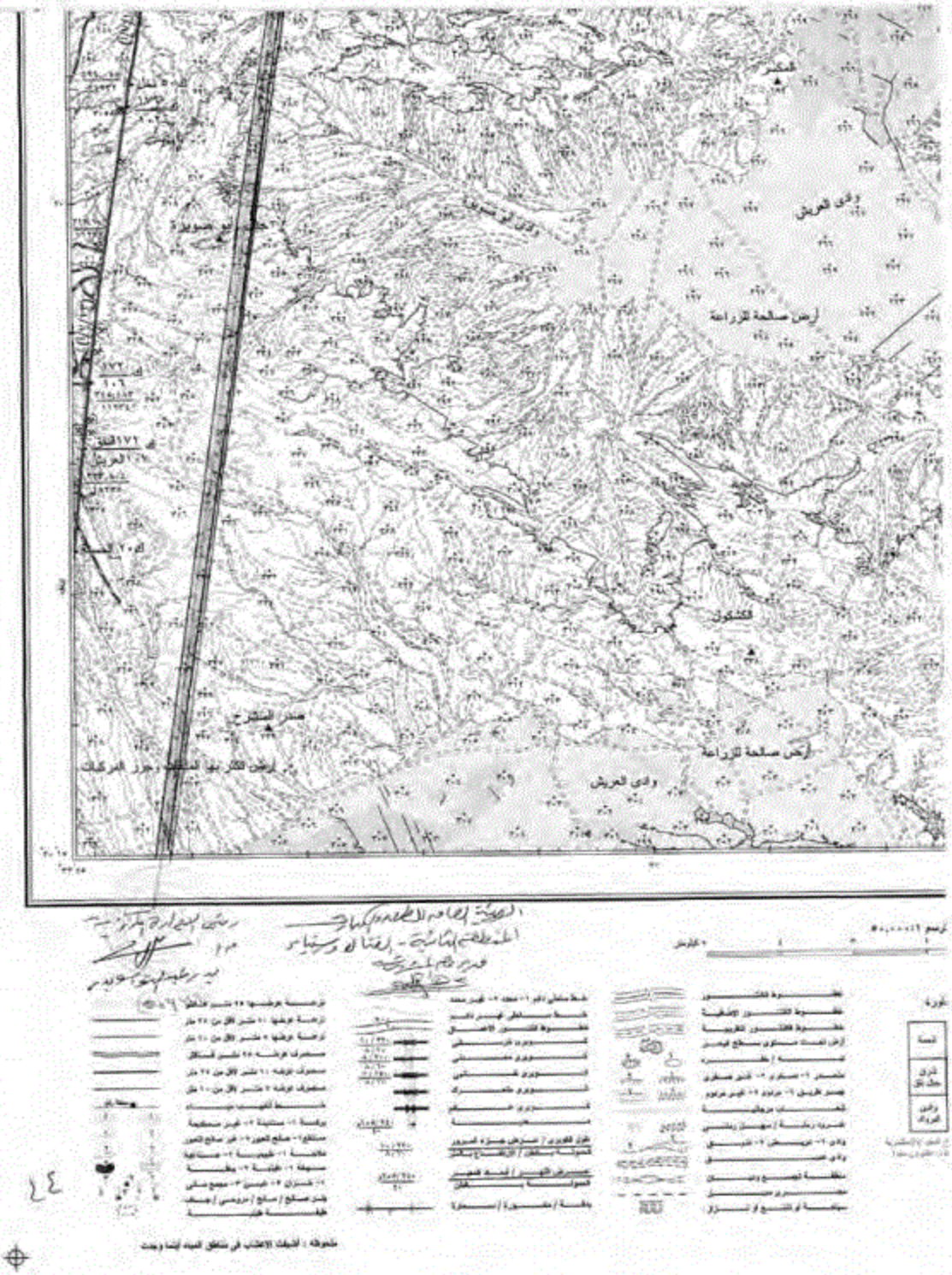
٤- لايعتبر هذا المشروع من المنافع العامة الا بعد استعداد قرار المنفعه العامة من الجهات المختصة

رئيس المراجعه	رئيس القسم	مدير المشروع	يعتمد
			مهندس /م/ا/عادل/ع/ح مدير مديرية المساحه بالاسم ٤/١١/٢٥




سنة
مصادر الخريطة
الإسقاط : نظام المركاتور المستعرض الدولى
لوحة رقم : NH 36 K 2 d
بناء
ذرى
أعيلة

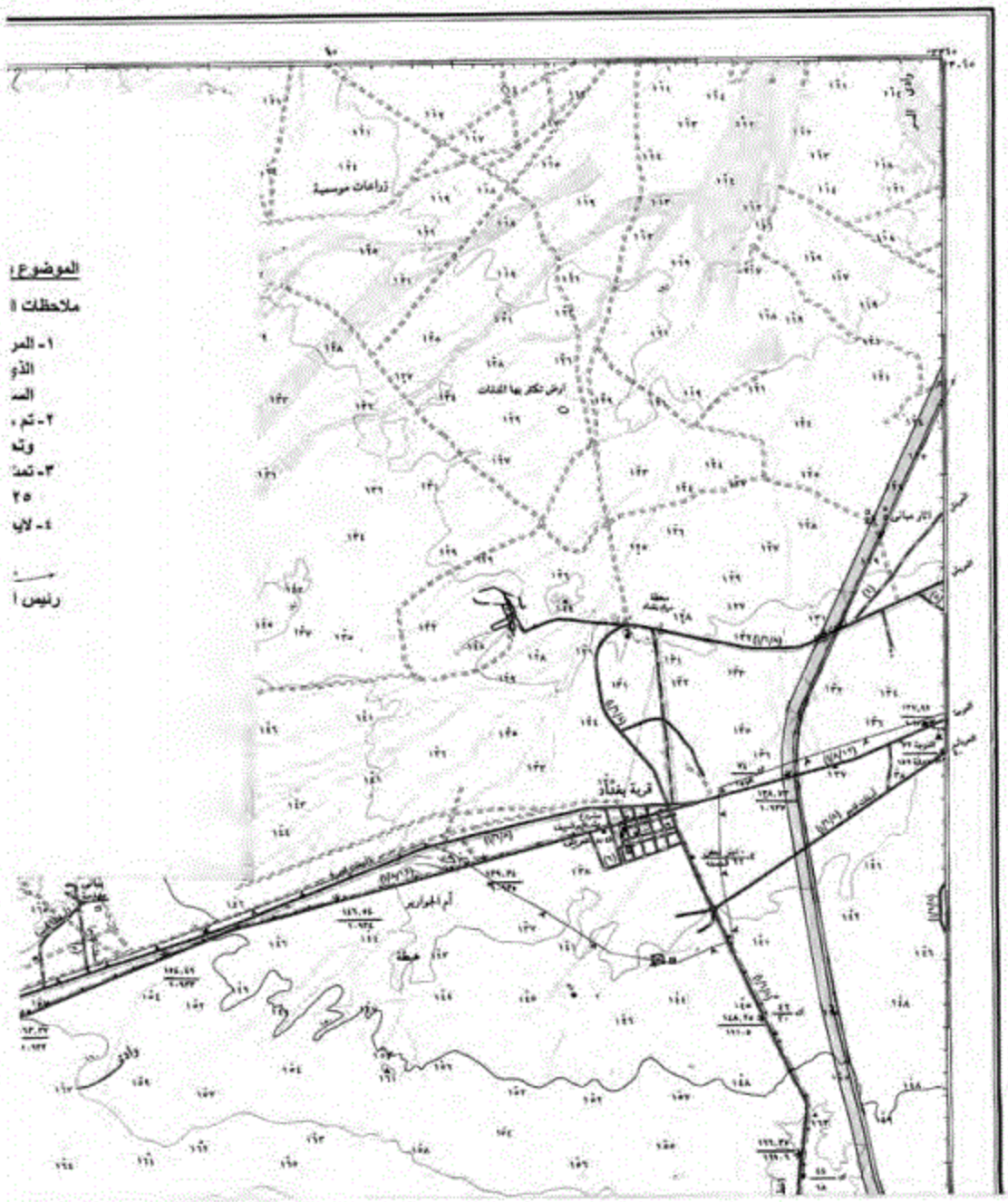

أرض تكثر بها حزر الزعكيات
جلود ترابية
وادى العريش
زراعة موسمية
أرض تكثر بها حزر الزعكيات


وادى العريش
أرض صالحة للزراعة
الكشكول
أرض صالحة للزراعة
وادى العريش

٤٥

جمهورية مصر العربية

الحمـــ

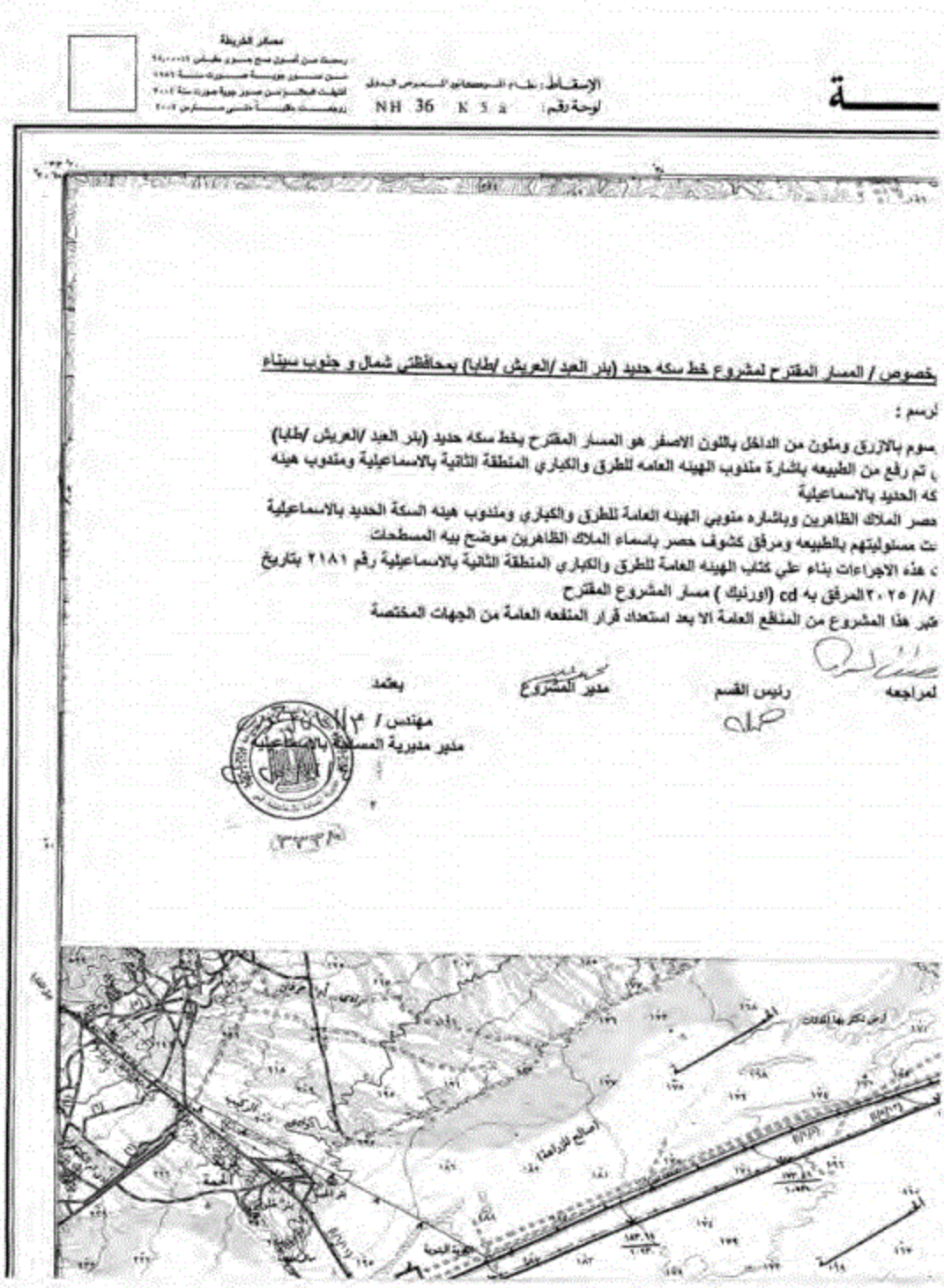


الموضوع:

ملاحظات ا

١- المر
الذو
المد
٢- تم
وته
٣- تمد
٢٥
٤- لاي

رئيس ا



مصلحة

مصلحة المساحة

الإسقاط : طباعي المركاتور المستعرض المعدل

لوحة رقم : NH 36 K 5 a

معايير الخريطة

بخصوص / المسار المقترح لمشروع خط سكه حديد (بئر العبد /العريش /طابا) بمحافظتى شمال و جنوب سيناء

ترسم :

موم بالازرق ومتون من الداخل باللون الاصفر هو المسار المقترح بخط سكه حديد (بئر العبد /العريش /طابا)

ي تم رفع من الطبيعه باشارة مندوب الهيئه العامه للطرق والكباري المنطقة الثانية بالاسماعيلية ومندوب هيئه

كه الحديد بالاسماعيلية

حصر الملاك الظاهرين وباشاره منوبي الهيئه العامة للطرق والكباري ومندوب هيئه السكة الحديد بالاسماعيلية

ت مسئوليتهم بالطبيعه ومرفق كشوف حصر باسماء الملاك الظاهرين موضح بيه المسطحات

ت هذه الاجراءات بناء علي كتاب الهيئه العامة للطرق والكباري المنطقة الثانية بالاسماعيلية رقم ٢١٨١ بتاريخ

/٨/ ٢٠٢٥ المرفق به cd (اورنيك) مسار المشروع المقترح

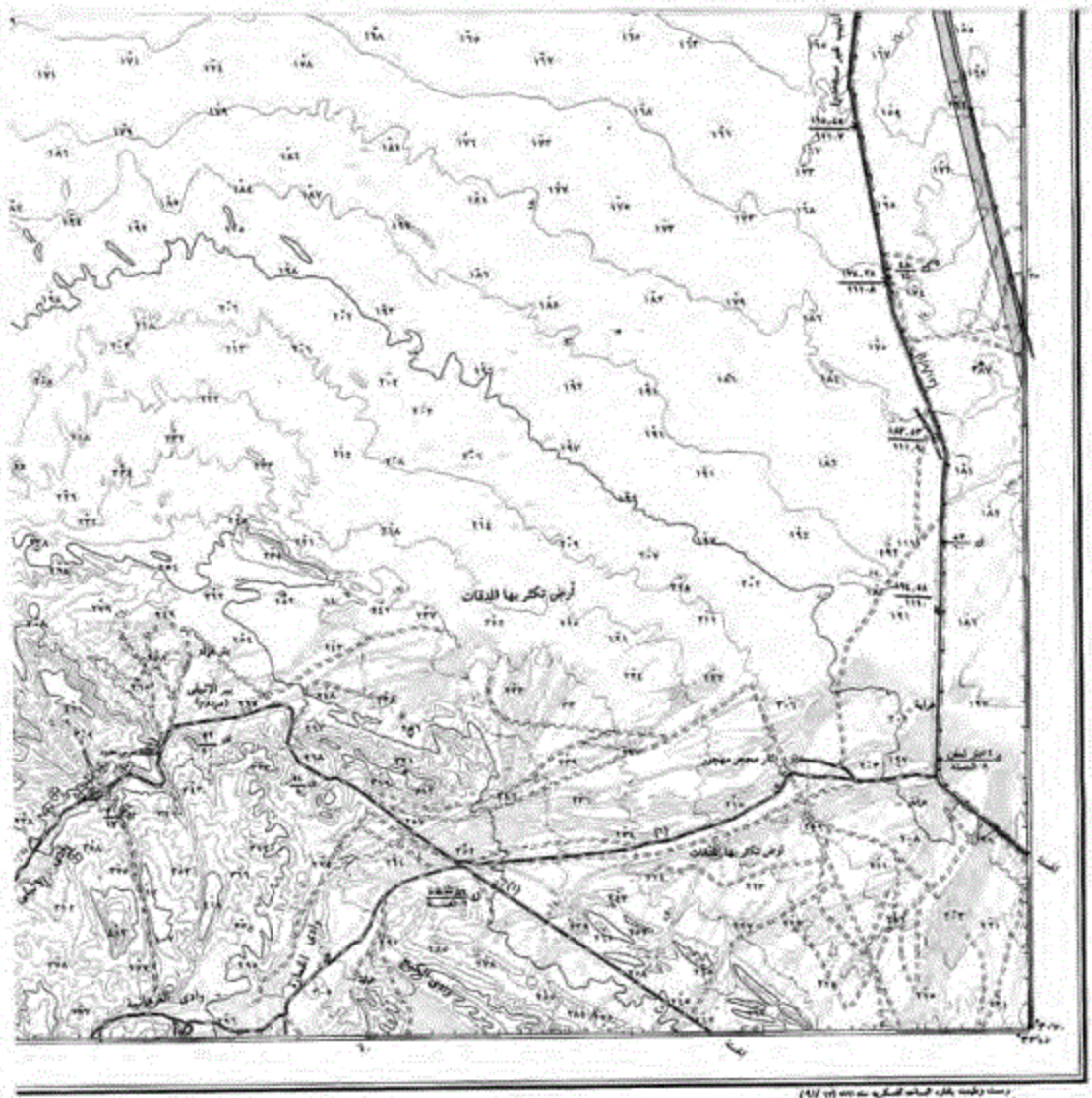
تبر هذا المشروع من المنافع العامة الا بعد استعداد قرار المنفعه العامة من الجهات المختصة

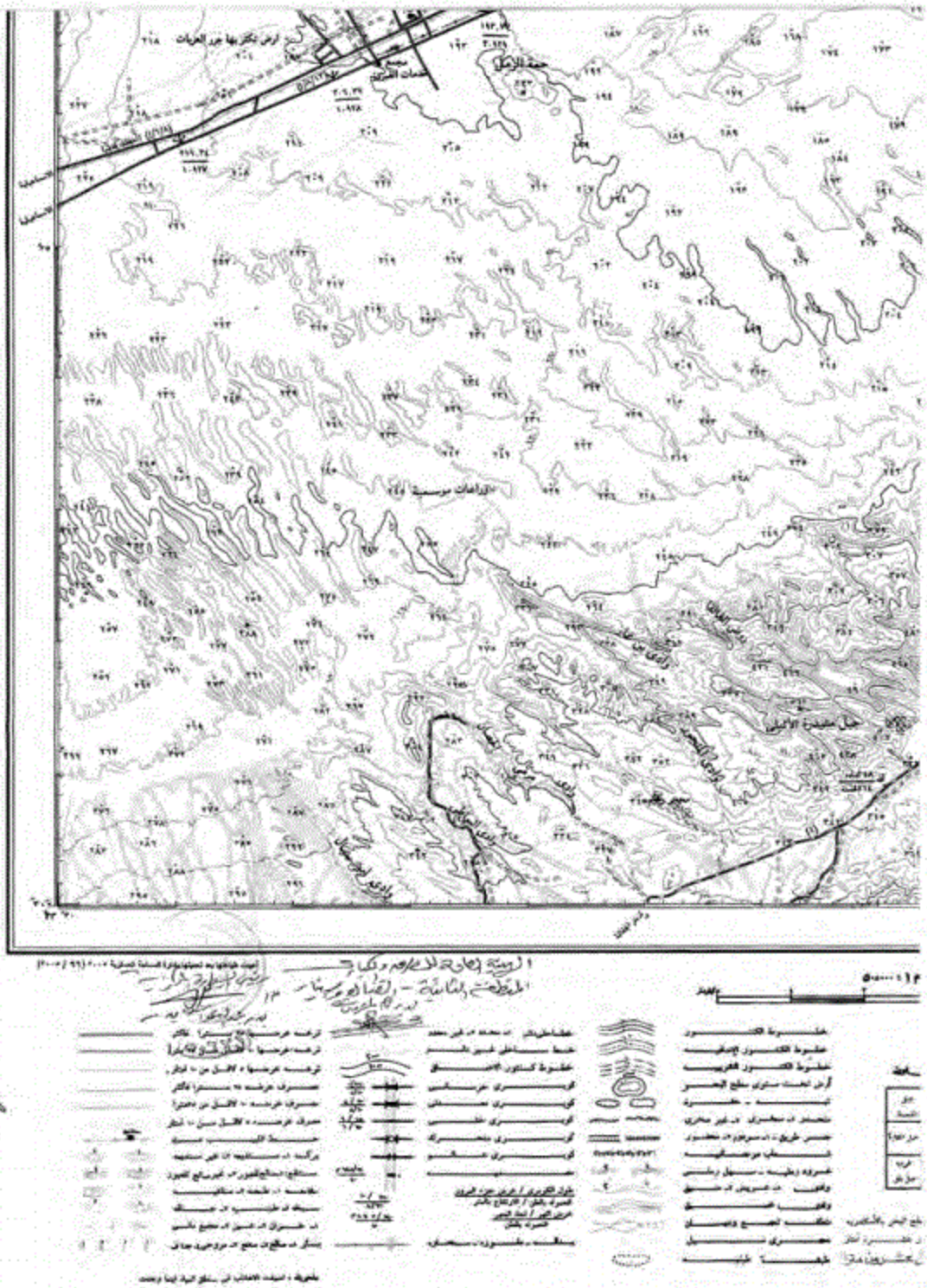
لمراجعه رئيس القسم مدير المشروع يعتمد

مهندس / ٣

مدير مديرية المساحة بالاسماعيلية

٣٢٣٣


أرض تذكر بها الإدعات
أرض تذكر بها الإدعات
وادى العرجاوية

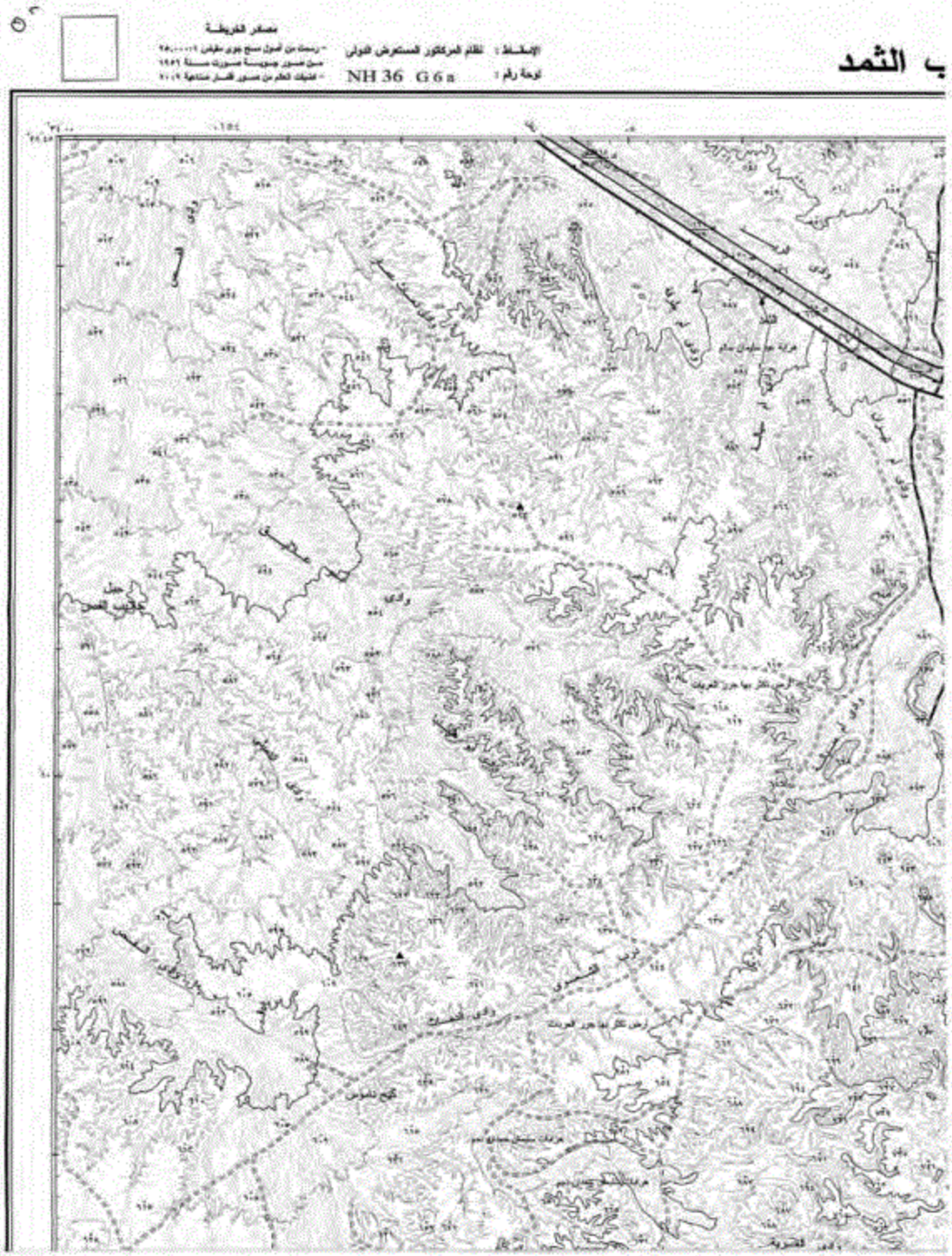



٤٩

جمهورية مصر العربية

غرد




ب الثمد
مصادر الخريطة
الإسقاط : نظام المركاتور المستعرض الدولي
لوحة رقم : NH 36 G6a





الموضوع بخصوص / المسار المقترح لمشروع خط سكه حديد (بئر العبد / العريش / طابا) بمحافظتى شمال وجنوب سيناء

(تعديل مسار المشروع فى المساحة من كم ٣٧٤ حتى كم ٣٨٤)

ملاحظات الرسم :

١ – المرسوم بالازرق وملون من الداخل باللون الاصفر هو المسار المقترح بخط سكه حديد (بئر العبد / العريش / طابا) الذى تم رفعه من الطبيعة باشارة مندوب الهيئه العامه للطرق والكبارى المنطقة الثانيه بالاسماعيليه ومندوب هيئه السكه الحديد بالاسماعيله (تعديل مسار المشروع فى المسافه من كم ٣٧٤ حتى كم ٣٨٤)

٢ – تم حصر الملاك الظاهرين وباشارة مندوبى الهيئه العامه للطرق والكبارى ومندوب هيئه السكه الحديد بالاسماعيليه وتحت مسئوليتهم بالطبيعة ومرفق كشوف حصر باسماء الملاك الظاهرين موضح بيه المسطحات بعد التعديل

٣ – تمت هذه الاجراءات بناء على كتاب الهيئه العامه للطرق والكبارى المنطقه الثانيه بالاسماعيليه رقم ٤٩٠ بتاريخ ١٢ / ٤ / ٢٠٢٦ المرفق به cd (اورنيك) مسار المشروع المقترح بعد التعديل

٤ – لا يعتبر هذا المشروع من المنافع العامه الا بعد استصدار قرار المنفعه العامه من الجهات المختصه

رئيس المراجعه | رئيس القسم | مدير المشروع | يعتمد ،،،

مهندس / ١٢/١٠/٢٠٢٦

مدير مديرية المساحة بالاسماعيلية

CC 16/15

